ՀԱՄԱՁԱՅՆԵՑՎԱԾ Է
ՀԱՅԱՍՏԱՆԻ ՀԱՆՐԱՊԵՏՈՒԹՅՈՒՆ
ԿՈՏԱՅՔԻ ՄԱՐԶ ՉԱՐԵՆՑԱՎԱՆ ՀԱՄԱՅՆՔ

ՀԱՄԱՅՆՔԻ ՂԵԿԱՎԱՐ ________ Հ. ԾԱՂԻԿՅԱՆ

« ՊՌՈՖ - ԷՔՍՊԵՐՏ » ՍՊԸ
+374 94 25 08 79

ՉԱՐԵՆՑԱՎԱՆԻ ՀԱՄԱՅՆՔԻ ՄՈՎՍԵՍ ԽՈՐԵՆԱՑՈՒ ԵՎ ՌՈՒՍՈՎԻ ՓՈՂՈՑՆԵՐԻ ԱՍՖԱԼՏԱՊԱՏՄԱՆ ՇԻՆԱՐԱՐԱԿԱՆ ԱՇԽԱՏԱՆՔՆԵՐԻ ԿԱԶՄԱԿԵՐՊՄԱՆ ԱՇԽԱՏԱՆՔԱՅԻՆ ՆԱԽԱԳԻԾ

ԿԱՌՈՒՑԱՊԱՏՈՂ ________ ՉԱՐԵՆՑԱՎԱՆԻ ՀԱՄԱՅՆՔԱՊԵՏԱՐԱՆ

ՏՆՕՐԵՆ ________ Գ. ԿԱՐԱՊԵՏՅԱՆ

2024թ.

«ՊՐՈՖ-ԷՔՍՊԵՐՏ»

ՍԱՀՄԱՆԱՓԱԿ ՊԱՏԱՍԽԱՆԱՏՎՈՒԹՅԱՄԲ ԸՆԿԵՐՈՒԹՅՈՒՆ

ՕԲՅԵԿՏԻ ԱՆՎԱՆՈՒՄԸ՝ ՀՀ Կոտայքի մարզի Չարենցավան համայնքի Մ. Խորենացու և Ռուսովի փողոցների ասֆալտապատում

ՊԱՏՎԻՐԱՏՈՒ՝ ԿՈՏԱՅՔԻ ՄԱՐԶ ՉԱՐԵՆՑԱՎԱՆ ՀԱՄԱՅՆՔ Չարենցավան համայնք

ՆԱԽԱԳԾԻ ԿԱԶՄԸ՝ ՃՇ. ՃԿ.

ԲԱՑԹՈՂՄԱՆ ԺԱՄԿԵՏԸ՝ ____________

ՆԱԽԱԳԾԻ ՀԵՂԻՆԱԿ «ՊՐՈՖ-ԷՔՍՊԵՐՏ» ՍՊԸ

ՀԱՅԱՍՏԱՆԻ ՀԱՆՐԱՊԵՏՈՒԹՅԱՆ ՔԱՂԱՔԱՇԻՆՈՒԹՅԱՆ ԿՈՄԻՏԵ

ԼԻՑԵՆԶԻԱ

ՔՊԼ-000990, 1-ին դաս

(սերիան, համարը, դասը)

ՔԱՂԱՔԱՇԻՆԱԿԱՆ ՓԱՍՏԱԹՂԹԵՐԻ ԿԱԶՄՈՒՄ՝ ԲԱՑԱՌՈՒԹՅԱՄԲ ԿՈՆՍՏՐՈՒԿՏՈՐԱԿԱՆ ԵՎ ՃԱՐՏԱՐԱՊԵՏԱԿԱՆ ՄԱՍԵՐԻ

(քաղաքաշինության բնագավառում գործունեության տեսակը)

ՏՐՎԱԾ Է

2024-09-25, «ՊՐՈՖ-ԷՔՍՊԵՐՏ» ՍՊԸ

(լիցենզիան տալու տարեթիվը, ամիսը, օրը, քաղաքաշինության գործունեության սուբյեկտի անվանումը,

ՀՀ, ԱՐԱԳԱԾՈՏՆ, ԱՇՏԱՐԱԿ, ԱՇՏԱՐԱԿ, ՏԻԳՐԱՆ ՄԵԾԻ, 28, 27

գտնվելու վայրը՝ այդ թվում, անհատ ձեռնարկատիրոջ դեպքում՝ անունը, ազգանունը և բնակության վայրը)

Գործողության ժամկետը՝ 25.09.2029թ.

(օրը, ամիսը, տարեթիվը)

ՀԱԿԻՉ ՀԱՄԱՐ՝ UG2F-8D91-AA9B-FBF2

Սույն փաստաթուղթը տրված է բացառապես էլեկտրոնային եղանակով: Փաստաթղթի վավերականության ստուգումն ու էլեկտրոնային բնօրինակի ներբեռնումը հնարավոր է իրականացնել https://verify.e-gov.am Հայաստանի Հանրապետության պաշտոնական փաստաթղթերի վավերականության ստուգման միասնական համակարգի կայքում մուտքագրելով հսկիչ համարը կամ սքանավորելով արագ արձագանքման ծածկագիրը (QR Code):

ՀԱՅԱՍՏԱՆԻ ՀԱՆՐԱՊԵՏՈՒԹՅԱՆ ՔԱՂԱՔԱՇԻՆՈՒԹՅԱՆ ԿՈՄԻՏԵ

ԼԻՑԵՆԶԻԱՅԻ ՆԵՐԴԻՐ

ՔՊՆ-000990-09

«ՊՐՈՖ-ԷՔՍՊԵՐՏ» ՍՊԸ

ՏՐԱՆՍՊՈՐՏԱՅԻՆ ՈՒՂԻՆԵՐ (ԱՎՏՈՄՈԲԻԼԱՅԻՆ ՃԱՆԱՊԱՐՀՆԵՐ, ԵՐԿԱԹՈՒՂԱՅԻՆ ԳԾԵՐ ԵՎ ՕԴԱՆԱՎԱԿԱՅԱՆՆԵՐ, ԱՐՀԵՍՏԱԿԱՆ ԿԱՌՈՒՑՎԱԾՔՆԵՐ՝ ԿԱՄՈՒՐՋՆԵՐ, ԹՈՒՆԵԼՆԵՐ, ՈՒՂԵԱՆՑՆԵՐ, ԷՍՏԱԿԱԴԱՆԵՐ, ՀԵՆԱՊԱՏԵՐ ԵՎ ԱՅԼՆ)

01.10.2024թ.

Գործողության ժամկետը՝ 25.09.2029թ.

Ներդիրը վավերական է լիցենզիայի առկայության դեպքում

ՀԱԿԻՉ ՀԱՄԱՐ՝ UG96-1A32-8E86-8B1E

Սույն փաստաթուղթը տրված է բացառապես էլեկտրոնային եղանակով: Փաստաթղթի վավերականության ստուգումն ու էլեկտրոնային բնօրինակի ներբեռնումը հնարավոր է իրականացնել https://verify.e-gov.am Հայաստանի Հանրապետության պաշտոնական փաստաթղթերի վավերականության ստուգման միասնական համակարգի կայքում մուտքագրելով հակիչ համարը կամ սքանավորելով արագ արձագանքման ծածկագիրը (QR Code):

Պատասխանատու մասնագետի/ների անձնագրային տվյալներ	հավաստագրի սերիա	հավաստագրի համար	տրման օր, ամիս, տարեթիվ
ՄՅԱՍՆԻԿ ԿՈՍՏԱՆՅԱՆ	Հ	001887	2024-09-12

[illegible] ՀԱՄԱՐ UG96-1A32-8E86-8B1E
Սույն փաստաթուղթը ստեղծված է բացառապես էլեկտրոնային եղանակով: Փաստաթղթի վավերականության ստուգումն ու էլեկտրոնային բնօրինակի ներբեռնումը հնարավոր է իրականացնել https://verify.e-gov.am Հայաստանի Հանրապետության պաշտոնական փաստաթղթերի վավերականության ստուգման միասնական համակարգի կայքում մուտքագրելով հսկիչ համարը կամ սքանավորելով աջում արտացոլված ծածկագիրը (QR Code):

Թերթ	Անվանումը	Ծանոթություն
1	*Բովանդակություն*	
2	*Բացատրագիր*	
3	*Ժամանակացույց, սկզբում և վերջում տեղադրվող տիպային նշաններ*	
4	Ասֆալտապատվող Մ. Խորենացու և Ռուսովի փողոցներիի չափագրման հատակագիծ Մ1:1000	
5	Ասֆալտապատվող Մ. Խորենացու և Ռուսովի փողոցներիի չափագրման հատակագիծ Մ1:1000	
6	Ասֆալտապատվող Մ. Խորենացու և Ռուսովի փողոցներիի գծանշման հատակագիծ Մ1:1000	
7	Ասֆալտապատվող Մ. Խորենացու և Ռուսովի փողոցներիի գծանշման հատակագիծ Մ1:1000	
8	Ասֆալտապատվող Մ. Խորենացի փողոցի երկայնական կտրվածք և տիպային լայնական կտրվածք Մ1:2000	
9	Ասֆալտապատվող Ռուսովի փողոցի երկայնական կտրվածք և տիպային լայնական կտրվածք Մ1:2000	
10	*Ճանապարհի հագուստի կոնստրուկցիա*	
11	Ե/բ վաքերի կոնստրուկցիա	
12	Ծածկի կառուցում հարակցման մասերում	
13	Մետաղական ճաղաշարի կառուցվածքը	
14	Թեքիարթակներ սալերով	
15	Երթևեկության կարգավորման սխեմա	

Փոփ.	Քնկ.քան.	Թերթ	Փաստ.թիվ	Ստորագ.	Ամսաթ.	ՆԱԽԱՏԵՍՎՈՒՄ Է 22 ԿՈՏԱՅՔԻ ՄԱՐԶԻ ՉԱՐԵՆՑԱՎԱՆ ՀԱՄԱՅՆՔԻ Մ. ԽՈՐԵՆԱՑՈՒ և ՌՈՒՍՈՎԻ ՓՈՂՈՑՆԵՐՈՒՄ ԻՐԱԿԱՆԱՑՆԵԼ ՃԱՆԱՊԱՐՀԻ ԱՍՖԱԼՏԱՊԱՏՈՒՄ
Տնօրեն	Գ. Կարապետյան			Շինարարական մաս	Փուլ: ԱՆ / Թերթ: 1 / Թերթեր: 15	
Ճարտարագետ նախագծող	Մ. Կոստանյան			ԲՈՎԱՆԴԱԿՈՒԹՅՈՒՆ	<<Պրոֆ-Էքսպերտ>> ՍՊԸ Լից. ՔՊԼ N 000990	
Նախագծող	Ա. Ադաբեկյան					

PMAC-892E-B736-DCC9

Փաստաթղթի վավերականության ստուգումն ու էլեկտրոնային բնօրինակի ներբեռնումը հնարավոր է իրականացնել https://verify.e-gov.am կայքում:

Ձև N 1-2

ՀԱՅԱՍՏԱՆԻ ՀԱՆՐԱՊԵՏՈՒԹՅՈՒՆ
ԿՈՏԱՅՔԻ ՄԱՐԶ
ՉԱՐԵՆՑԱՎԱՆ ՀԱՄԱՅՆՔ
ՆԱԽԱԳԾՄԱՆ ԹՈՒՅԼՏՎՈՒԹՅՈՒՆ
(ՃԱՐՏԱՐԱՊԵՏԱՀԱՏԱԿԱԳԾԱՅԻՆ ԱՌԱՋԱԴՐԱՆՔ)

N ՆԹ-1412-24 06.11.2024թ.

Օբյեկտ Վերականգնում, Վերակառուցում, ՉԱՐԵՆՑԱՎԱՆ ՌՈՒՍՈՎԻ և ԽՈՐԵՆԱՑԻ ՓՈՂՈՑՆԵՐԻ ԱՍՖԱԼՏԱՊԱՏ ԾԱԾԿՈՒՅԹԻ ՀԻՄՆԱՆՈՐՈԳՈՒՄ,

(օբյեկտի անվանումը, կառուցում, վերակառուցում, ուժեղացում վերականգնում, գործառնական նշանակության փոփոխություն)

(հանկիրճ բնորոշումը, հզորությունը)

նախագծման փուլերը՝ աշխատանքային նախագիծ, ռիսկայնության աստիճանը՝ II նախագծային փաստաթղթերի մշակման համար:

(ռիսկայնության աստիճանը (կատեգորիան) նախագծման փուլերը և այլն)

Գտնվելու վայրը **ՉԱՐԵՆՑԱՎԱՆ ՌՈՒՍՈՎԻ և ԽՈՐԵՆԱՑԻ ՓՈՂՈՑՆԵՐ,**

(մարզի, համայնքի, փողոցի անվանումները, շենքի համարը, հողամասի ծածկագիրը)

Կառուցապատող

(կազմակերպության անվանումը, գտնվելու վայրը, ֆիզիկական անձի անունը, ազգանունը, բնակության վայրը, հեռախոսահամարը, էլեկտրոնային հասցեն)

Առաջադրանքի տրամադրման հիմքը

(կառուցապատման նպատակով ՀՀ օրենսդրությամբ սահմանված կարգով հողամասի տրամադրման, անշարժ գույքի փոփոխման իրավունքը հաստատող անհրաժեշտ փաստաթղթերը)

Առաջադրանքի գործողության ժամկետը **մինչև 06.11.2025թ.**

(N 1 հավելվածի 32-րդ կետին համապատասխան)

Ն Ա Խ Ա Գ Ծ Վ Ո Ղ   Հ Ո Ղ Ա Մ Ա Ս Ի   Բ Ն Ո Ւ Թ Ա Գ Ի Ր Ը

(աստղանիշով (*) նշված դրույթների գրաֆիկական արտացոլումը տրամադրվում է կից ներկայացվող ամփոփ սխեմայով՝ Մ 1:500)

1. Հողամասը գտնվում է — ՉԱՐԵՆՑԱՎԱՆ ՌՈՒՍՈՎԻ և ԽՈՐԵՆԱՑԻ ՓՈՂՈՑՆԵՐ

(հողամասի դիրքը քաղաքաշինական միջավայրում, դրա նպատակային և գործառնական նշանակությունը)

2. (*) Հողամասի չափսերը

(հողամասի սահմանները՝ կոորդինատային նշահարմամբ, մակերեսը(հա))

3. Հողամասի առկա վիճակը

(ռելիեֆի բնութագիրը, շենքերի (այդ թվում՝ քանդման ենթակա) առկայությունը, (օգտագործումը, նշանակությունը, հարկայնությունը, շինարարական նյութերը և այլն), կանաչապատումը, բարեկարգումը և այլն)

4. (*) Տրանսպորտային պայմանները

(ճանապարհների առկայությունը, երկաթուղային տրանսպորտի մոտեցումները և այլն)

5. (*) Ինժեներական ցանցեր և սարքավորումներ (ջրամատակարարման, կոյուղու, գազամատակարարման, տաք ջրի մատակարարման, էլեկտրամատակարարման, էլեկտրոնային հաղորդակցության համակարգեր)

(նախագծվող հողամասով կամ կից տարածքով անցնող ինժեներական ենթակառուցվածքները, այդ թվում՝ ստորգետնյա)

6. (*) Կից հողամասեր

(կից հողօգտագործողների անվանումը և դրանց սահմանները՝ համաձայն ներկայացված սխեմայի)

. Բնության հատուկ պահպանվող և (կամ) պատմամշակութային ուշարձանների տարածքներ պահպանական գոտիներ)

____
(հուշարձանի անվանումը)

3. (*) Հատակագծային սահմանափակումներ

____
(տեղանքում գործող արտադրական, պաշտպանվող օբյեկտների, ինժեներաարանսպորտային ենթակառուցվածքների և այլ օբյեկտների նկատմամբ սահմանափակումները, այդ թվում՝ սերվիտուտները)

ՆԱԽԱԳԾԱՅԻՆ ՊԱՀԱՆՋՆԵՐԸ

(աստղանիշով (*) նշված դրույթների գրաֆիկական արտացոլումը տրամադրվում է կից ներկայացվող ամփոփ սխեմայով՝ Մ 1:500)

9. Ճարտարապետահատակագծային պահանջներ

____
(ելնելով Հայաստանի Հանրապետության օրենսդրության և նորմատիվատեխնիկական փաստաթղթերի պահանջներից, առկա քաղաքաշինական ծրագրային փաստաթղթերի դրույթներից կամ դրանց բացակայության դեպքում՝ նազմավորված (կազմավորվող) քաղաքաշինական միջավայրի պայմաններից, առաջարկություններ ճակատների ձևավորման, տանիքների, արտաքին դռների, պատուհանների համամասնությունների և գունային լուծումների վերաբերյալ)

9.1.(*) օբյեկտի հեռավորությունը կարմիր գծից (մետր)

____

9.2.(*) հեռավորությունը հարևան հողակտորներից (օբյեկտներից) (մետր)

____

9.3.(*) թույլատրելի բարձրությունը (մետր)

____
սահմանային հարկայնության բարձրությունը գերազանցող շենքերի և շինությունների նախագծման դեպքում ՀՀՇՆ II-6.02-2006 «Սեյսմակայուն շինարարություն. Նախագծման նորմեր» շինարարական նորմերով սահմանված պահանջների ապահովման (հատուկ հաշվարկային մեթոդներ, սեյսմակայունության բարձրացման միջոցառումներ և այլն)

9.4. կառուցապատման խտության գործակիցը (կառույցի, (կառույցների) ընդհանուր մակերեսի հարաբերությունը հողամասի մակերեսին)

____

9.5. կառուցապատման տոկոսը (կառուցապատվող (անշրանցիկ) տարածքի հարաբերությունը հողամասի տարածքին՝ տոկոսներով) (%)

____

9.6 կանաչապատման տոկոսը (կանաչապատ տարածքի հարաբերությունը հողամասի մակերեսին՝ տոկոսներով՝ (%))

____

9.7 այլ պահանջներ

____

10. Հողամասում գտնվող շենքերի ու շինությունների քանդման կամ տեղափոխման (ապամոնտաժման) պայմանները և աշխատանքների հերթականությունը

____

11. Ստորգետնյա, կիսանկուղի և առաջին հարկերի տարածքների օգտագործման պայմանները

____

12. (*) Ինժեներական ցանցեր և սարքավորումներ

____

12.1 (*) ջրամատակարարում կոյուղի, տաք ջրի մատակարարում

____
(համաձայն մատակարարող կազմակերպության տեխնիկական պայմանների)

12.2 (*) Էլեկտրամատակարարում

____
(համաձայն մատակարարող կազմակերպության տեխնիկական պայմանների)

12.3. (*) գազամատակարարում

____
[illegible]

12.4. (*) Էլեկտրոնային հաղորդակցություն մալուխատար կոյուղու (ներառյալ դիտահորը) տեղադիրքը

(համաձայն N 1 հավելվածի 57-րդ կետի 2-րդ ենթակետով սահմանված եզակետային տվյալների)

12.5. Թույլ հոսանքներ

12.6. աղբահանություն

13. Տարածքի ինժեներական նախապատրաստում

(ռելիեֆի կազմակերպման, ջրահեռացման, ինժեներական պաշտպանության միջոցառումները)

14. Բարեկարգում

(լանդշաֆտային պլանավորման վերաբերյալ պահանջները, կանաչապատում, ճարտարապետական փոքր ձևեր, ցանկապատում, զուգարան և այլն)

15. Շինարարական նյութեր

(շինարարական նյութերի օգտագործման առաջարկությունները տանիքների, ճակատների լուծումների, արտաքին դռների, պատուհանների վերաբերյալ)

16. Պաշտպանական կառույցներ

(արտակարգ իրավիճակներում մարդկանց և օբյեկտների պաշտպանության միջոցառումները)

17. Հակահրդեհային պահանջներներ

(հակահրդեհային անվտանգության ապահովման միջոցառումները)

18. Հաշմանդամների և բնակչության սակավաշարժ խմբերի պաշտպանության միջոցառումներ

ԳՈՐԾՈՂ ՆՈՐՄԵՐՈՎ

19. Շրջակա միջավայրի պահպանում

(շրջակա միջավայրը վտանգավոր ազդեցությունից բացառելու միջոցառումները)

20. Շինարարության կազմակերպում

(առաջարկություններ շինարարության հետ կապված անբարենպաստ ազդեցության բացառման, քաղաքային տնտեսության և տրանսպորտի անխափան աշխատանքի ապահովման վերաբերյալ)

21. Առաջադրանքի գործողության ժամկետը և նախագծի մշակման փուլերը

մինչև 06.11.2025թ., նախագծման փուլերը՝ աշխատանքային նախագիծ,

(նշվում են առաջադրանքի գործողության ժամկետը և նախագծի մշակման փուլերը)

Լ Ր Ա Ց Ո Ւ Ց Ի Չ   Պ Ա Յ Մ Ա Ն Ն Ե Ր Ը

22. Նախագծային փաստաթղթերի փորձաքննությանը ներկայացվող պահանջներ

Պարզ փորձաքննություն(կարող է փոխարինվել նախագծողի երաշխավորագրով) հարկավոր է

(Հայաստանի Հանրապետության օրենսդրությամբ սահմանված փորձաքննության տեսակը կամ նախագծողի երաշխավորագիրը՝ հղում կատարելով համապատասխան իրավական ակտին)

23. Միջանկյալ համաձայնեցում

ՉԱՐԵՆՑԱՎԱՆԻ ՀԱՄԱՅՆՔԱՊԵՏԱՐԱՆ

(իրավասու մարմնի կամ Հայաստանի Հանրապետության օրենսդրությամբ նախատեսված դեպքերում շահագրգիռ մարմինների հետ էսքիզային նախագծի նախնական համաձայնեցում, նշվում է նաև առաջադրանքի փոփոխման հնարավորությունը՝ N 1 հավելվածի 87-րդ կետով նախատեսված դեպքում)

24. Հասարակական քննարկումներ

(Հայաստանի Հանրապետության օրենսդրությամբ սահմանված դեպքում և կարգով)

25. Համաձայնեցումների կամ Մասնագիտական եզրակացությունների ստացում

(նշվում են տվյալ օբյեկտի համաձայնեցման օրենքով սահմանված պահանջները՝ հուշարձանների ու բնության պահպանության և այլ լիազորված մարմինների հետ, ինչպես նաև N 1 հավելվածի 56-րդ կետով սահմանված դեպքերում՝ ինժեներական ենթակառուցվածքի սեփականատիրոջ (օգտահորձողի) հետ)

26. Փոստային բաժանորդային պահարանների տեղադրում

(նշվում են տվյալ օբյեկտի համաձայնեցման օրենքով սահմանված պահանջները՝ հուշարձանների ու բնության պահպանության և այլ լիազորված մարմինների հետ, ինչպես նաև N 1 հավելվածի 56-րդ կետով սահմանված դեպքերում՝ ինժեներական ենթակառուցվածքի սեփականատիրոջ (օգտահորձողի) հետ)

27. Քաղաքաշինական կանոնադրությամբ ամրագրված լրացուցիչ պայմաններ

28. Այլ պայմաններ

ԲԱՑԱՏՐԱԳԻՐ

Սույն նախագծով նախատեսված է Չարենցավան համայնքի Մ. Խորենացու և Ռուսովի փողոցների ասֆալտապատման աշխատանքների նախագիծը:

Նախագիծը կազմվել է ըստ Չարենցավանի համայնքապետարանի տրված առաջադրանքի:

Նախագծային աշխատանքները կատարվել են ՀՀՇՆ 32-01-2022 նորմաների և պահանջների համաձայն, AutoCad և Civil3D համակարգչային ծրագրերով:

Ըստ տեխնիկական առաջադրանքի ճանապարհի պարամետրերը ընտրվել են

- երթևեկելի մասը - շարժման շերտերի լայնությունը՝ 2x3.00մ

Հիմնվելով ակնադիտական, երկրաբանական, շրջակա միջավայրի պահպանության միջոցառումների ուսումնասիրությունների վրա, նախագծով նախատեսվում է իրականացնել հետևյալ աշխատանքները.

Նախատեսվում է

- Կատարել հողային աշխատանքներ
- Վերականգնել ճանապարհային հողային պաստառը
- Կառուցել ճանապարհային հագուստը

Հատակագծում ճանապարհների ծրագիծը մաքսիմալ նմանեցված է ճանապարհի գոյություն ունեցող ծրագծին, այն բաղկացած է ուղղագծային և շրջադարձի անկյուններով, որոնց շառավիղները նախատեսված են 7մետրից ոչ պակաս, մինչև 635մ:

Լայնական կտրվածքում, երթևեկելի մասի թեքությունը 20‰ է, Սալվածքները՝ 40‰:

Երկայնական կտրվածքում առավելագույն թեքությունը կազմում է 123.00‰, իսկ մինիմումը՝ 5.00‰:

Հետախուզական աշխատանքների ժամանակ կատարվել է տախեոմետրական հանույթ 1:200 մասշտաբի:

Երկայնական կտրվածքը հիմնականում թողնվել է նույնը:

Մանրամասն ներկայացված է ճանապարհի երկայնական կտրվածք գծագրում:

ըստ համայնքի ցուցումի նախատեսվում է թվով 25 դիտահորերի նիշի ուղղում ծածկասալերի վերականգնում

Նախատեսվում է իրականացնել պատվածք, ըստ պատվիրատուի պահանջի երկտակ,

- Երթևեկելի մաս

Մանրահատիկ խիտ տաք ա/բ h=4սմ տիպ "Բ" ԳՕՍՏ 9128-2013
Խոշորահատիկ ա/բ h=5սմ ԳՕՍՏ 9128-2013
Խճավազային հիմք (C-5) h=15սմ ԳՕՍՏ 25607-2009
Հատիկավոր ենթահիմք (ավազակոպիճ) h=10սմ ԳՕՍՏ 25607-2009

Շինարարության ժամանակ անհրաժեշտ է հատուկ ուշադրություն դարձնել շրջակա միջավայրին. Շինարարական աշխատանքների կատարման ժամանակ անհրաժեշտ է խնամքով վերաբերվել մոտակա ծառերին և թփերին, պահպանելով նրանք վնասումից և ոչնչացումից:

Աշխատանքների ավարտից հետո անհրաժեշտ է մաքրել շրջակա տարածքը ավելորդ բնահողից և շին աղբից տեղափոխելով այն լցակույտ:

Շինարարությանժամանակ պետք է պահպանել հետևյալ նորմատիվային փաստաթղթերը.

ՀՀՇՆ 13-02-2022 ,Աշխատանքի անվտանգությունը շինարարությունում», ՀՀՇՆ I-3.01.01-2008 ,Շինարարական արտադրության կազմակերպում», ՀՀՇՆ 52-01-,Բետոնե և երկաթբետոնե կոնստրուկցիաներ», ՀՀՇՆ 40-01.03-2022 ,Կոյուղի. Արտաքին ցանցեր և կառուցվածքներ» և ՀՀՇՆ 30-02-2022 ,Տարածքի բարեկարգում» շինարարական նորմերին:

Շինարարության ժամանակ հաշվի առնել գոյություն ունեցող ստորգետնյա ինժեներական կառուցվածքները /գազատար, ջրատար խողովակաշարեր, կապի և էլեկտրո մալուխներ/ տեղյակ պահելով համապատասխան կազմակերպություններին:

Բնապահպանական բոլոր միջոցառումները պետք է իրականացնել բնապահպանական կառավարման պլանին համապատասխան:

Ըստ ՀՀ կառավարության 2016թ–ի սեպտեմբերի 29–ի նիստի թիվ 38 արձանագրային որոշման անհրաժեշտ է կազմել մեթոդաբանություն ծածկի որակի գնահատման ընթացքում անհարթության միջազգային ցուցչի (ամց) չափանիշի փորձարկում: Ծածկը գնահատելու ամենակարևոր պայմաններից մեկը երթևեկելու որակն է: Ճանապարհի անհարթության կամ հարթության ստուգումներն իրականացվում են ծածկի վիճակը մշտադիտարկելու համար՝ նոր և վերանորոգված ծածկով երթևեկելու որակը գնահատելու նպատակով:

Անհարթության աստիճանի փոփոխությունը զգալի ազդեցություն ունի տնտեսական արդյունքների վրա: ԱՄՑ–ի չափումը թույլ է տալիս

1. Իրականացնել օբյեկտիվ ծախսեր–օգուտներ վերլուծություն՝ սահմանափակ կապիտալ ռեսուրսների բաշխումն օպտիմալացնելու նպատակով:
2. Գնահատել ծրագրի փաստացի վերջնարդյունքները և դրանք համեմատել ակնկալվող վերջնարդյունքների հետ:
3. Հարթ ծածկերն ապահովում են հարմարավետություն, ստեղծում են տրանսպորտային միջոցների՝ ճանապարհով ավելի արդյունավետ շարժի հնարավորություն, բարձրացնում են երթևեկության օպտիմալ արագությունները, պահպանում են երթևեկության հոսքը, կրճատում են անվտանգության հետ կապված ռիսկերն օգտագործողների և նրանց տրանսպորտային միջոցների համար, ինչպես նաև կարող են բարձրացնել վառելիքի ծախսի արդյունավետությունը՝ ճանապարհնօգտագործողների համար հանգեցնելով երթևեկելու ավելի ցածր ծախսերի:

Անհարթության միջազգային ցուցանիշը (ԱՄՑ) պրոֆիլի տատանումների մաթեմատիկական բացարձակ գումարն է, որը նկարագրում է տրանսպորտային միջոցների վիբրացիա առաջացնող՝ ծածկի անհարթությունը:

ԱՄՑ–ի արժեքն սովորաբար ստացվում է հատուկ սարքավորման միջոցով, որը ցույց է տալիս ճանապարհի հատվածի հարթությունը:

ԱՄՑ–ն հաշվարկվում է որպես մոդելավորված կախոցի գծային շարժման հանրագումար՝ բերված պրոֆիլի երկարության, որի չափման միավորն է մ/կմ կամ մմ/մ:

Տվյալ ճանապարհահատվածի համար կախված ճանապարհի երկարությունից, անհրաժեշտ է իրականացնել ԱՄՑ ստուգում:

«ԱՐԽԻՏԵԿՏ» ՍՊԸ
ՓՈՐՁԱՔՆՆՈՒԹՅՈՒՆ
«___» ________20 թ.

Փոփ.	Տեղ.քան.	Թերթ	Փաստ.թիվ	Ստորագ.	Ամսաթ.	ՆԱԽԱՏԵՍՎՈՒՄ Է ՀՀ ԿՈՏԱՅՔԻ ՄԱՐԶԻ ՉԱՐԵՆՑԱՎԱՆ ՀԱՄԱՅՆՔԻ Մ. ԽՈՐԵՆԱՑՈՒ և ՌՈՒՍՈՎԻ ՓՈՂՈՑՆԵՐՈՒՄ ԻՐԱԿԱՆԱՑՆԵԼ ՃԱՆԱՊԱՐՀԻ ԱՍՖԱԼՏԱՊԱՏՈՒՄ
Տնօրեն	Գ. Կարապետյան					Շինարարական մաս — Փուլ: ԱՆ, Թերթ: 2, Թերթեր: 15
Ճարտարապետ նախագծող	Մ. Կոստանդյան					ԲԱՑԱՏՐԱԳԻՐ
Նախագծող	Ա. Արզումանյան					«Պրոֆ-Էքսպերտ» ՍՊԸ Լից. ՔՊԼ N 000990

Օրացուցային գրաֆիկ

ՀՀ Կոտայքի մարզի Չարենցավան համայնքի
Մ. Խորենացու և Ռուսովի փողոցներում ասֆալտապատում

ասֆալտապատման աշխատանքների իրականացման

N	Աշխատանքների անվանումը	1 ամիս	2 ամիս	3 ամիս	4 ամիս
1	Լաբորատոր աշխատանքներ				
2	Հողային աշխատանքներ				
3	Ճանապարհային պատվածք				
4	Կողնակներ				
5	Ջրթող խողովակներ				
6	Ջրահեռացման վաքեր				

ՕԲՅԵԿՏԻ ԱՆՎԱՆՈՒՄԸ ....

ՊԱՏՎԻՐԱՏՈՒ ....

ԿԱՊԱԼԱՌՈՒ ....

ՇԻՆԱՐԱՐԱԿԱՆ ԱՇԽԱՏԱՆՔՆԵՐԻ ՍԿԻԶԲԸ ....

ՇԻՆԱՐԱՐԱԿԱՆ ԱՇԽԱՏԱՆՔՆԵՐԻ ՎԵՐՋԸ ....

ԼՐԱՑՈՒՑԻՉ ՏԵՂԵԿՈՒԹՅՈՒՆՆԵՐԻ ՀԱՄԱՐ ԶԱՆԳԵԼ ՀԵՌ. ....

Տնօրեն	Գ. Կարապետյան	ՆԱԽԱՏԵՍՎՈՒՄ Է ՀՀ ԿՈՏԱՅՔԻ ՄԱՐԶԻ ՉԱՐԵՆՑԱՎԱՆ ՀԱՄԱՅՆՔԻ Մ. ԽՈՐԵՆԱՑՈՒ և ՌՈՒՍՈՎԻ ՓՈՂՈՑՆԵՐՈՒՄ ԻՐԱԿԱՆԱՑՆԵԼ ՃԱՆԱՊԱՐՀԻ ԱՍՖԱԼՏԱՊԱՏՈՒՄ	
Ճարտարագետ նախագծող	Մ. Կոստանյան	Շինարարական մաս	Փուլ: ԱՆ; Թերթ: 3; Թերթեր: 15
Նախագծող	Ա. Առաքելյան	Ժամանակացույց և աշխատանքների սկզբում և վերջում տեղադրվող տիպային նշան	<<Պրոֆ-Էքսպերտ>> ՍՊԸ Լից. ՔՊԼ N 000990

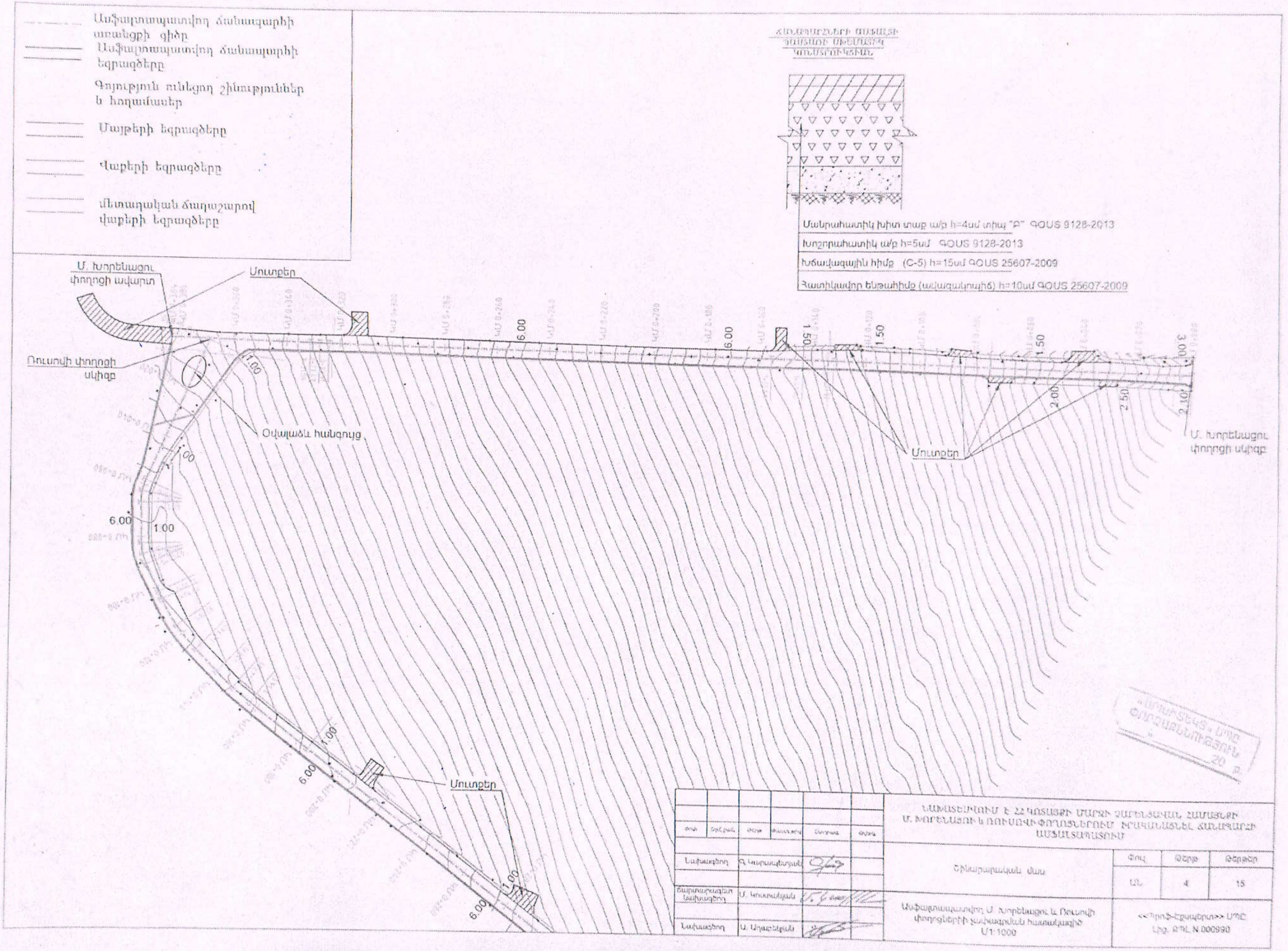

Ասֆալտապատվող ճանապարհի առանցքի գիծը
Ասֆալտապատվող ճանապարհի եզրագծերը
Գոյություն ունեցող շինություններ և հողամասեր
Մայթերի եզրագծերը
Վաքերի եզրագծերը
Մետաղական ճաղաշարով վաքերի եզրագծերը
Մանրահատիկ խիտ տաք ա/բ h=4սմ տիպ "Բ" ԳՕՍՏ 9128-2013
Խոշորահատիկ ա/բ h=5սմ ԳՕՍՏ 9128-2013
Խճավազային հիմք (C-5) h=15սմ ԳՕՍՏ 25607-2009
Չափիկավոր ենթահիմք (ավազակոպիճ) h=10սմ ԳՕՍՏ 25607-2009
Մ. Խորենացու փողոցի ավարտ
Մուտքեր
Ռուսովի փողոցի սկիզբ
Օվալաձև հանգույց
Մ. Խորենացու փողոցի սկիզբ
6.00
1.00
1.50
2.00
2.50
3.00
2.10
ՆԱԽԱՏԵՍՎՈՒՄ Է ՀՀ ԿՈՏԱՅՔԻ ՄԱՐԶԻ ՉԱՐԵՆՑԱՎԱՆ ՀԱՄԱՅՆՔԻ Մ. ԽՈՐԵՆԱՑՈՒ Ե ՌՈՒՍՈՎԻ ՓՈՂՈՑՆԵՐՈՒՄ ԽՐԱԿԱՆԱՑՆԵԼ ՃԱՆԱՊԱՐՀԻ ԱՍՖԱԼՏԱՊԱՏՈՒՄ
Նախագծող Գ. Կարապետյան
Ճարտարապետ նախագծող Մ. Կոստանյան
Նախագծող Ա. Աղաբեկյան
Ճանապարհային մաս
Փուլ Ա.Ն. Թերթ 4 Թերթեր 15
Ասֆալտապատվող Մ. Խորենացու և Ռուսովի փողոցների չափագրման հատակագիծ Մ 1:1000
<<Պրոֆ-Էքսպերտ>> ՍՊԸ Լից. ՔՇԼ N 000990

Ասֆալտապատվող ճանապարհի առանցքի գիծ

Ասֆալտապատվող ճանապարհի եզրագծերը

Գոյություն ունեցող շինություններ և հողամասեր

Մայթերի եզրագծերը

Վաքերի եզրագծերը

մետաղական ճաղաշարով վաքերի եզրագծերը

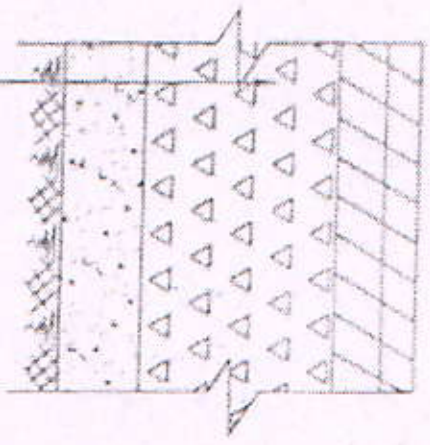

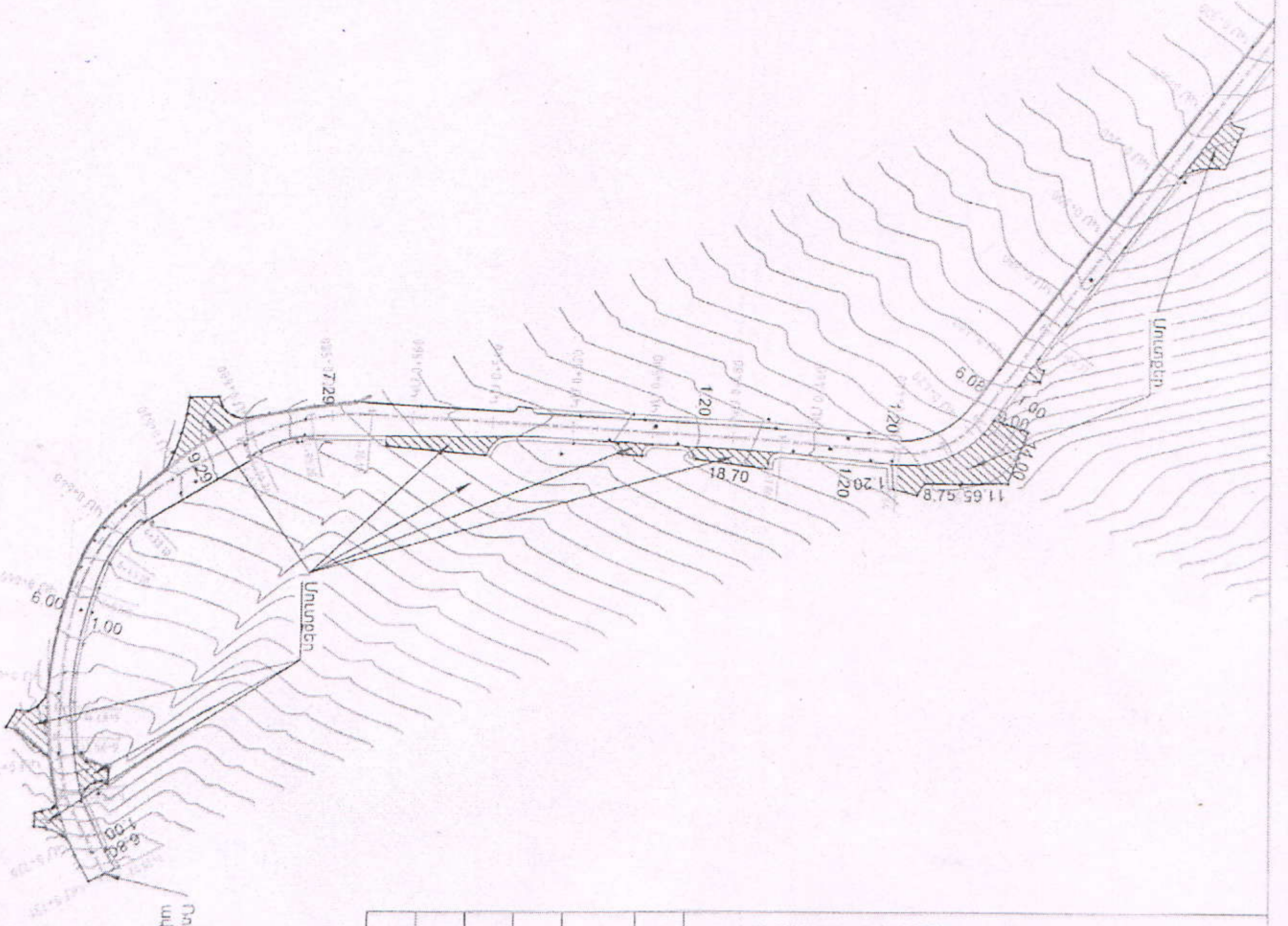

[illegible]	[illegible]	[illegible]	[illegible]	[illegible]	[illegible]	ՆԱԽԱՏԵՍՎՈՒՄ Է [illegible] Մ. ԽՈՐԵՆԱՑՈՒ և ՌՈՒՍՈՎԻ ՓՈՂՈՑՆԵՐՈՒՄ [illegible] ԱՍՖԱԼՏԱՊԱՏՈՒՄ
Նախագծող	[illegible]			Ընդհանուր մաս	Փուլ: ԱՆ	Թերթ: 5	Թերթեր: 15
[illegible]	[illegible]					
Նախագծող	[illegible]			Ասֆալտապատվող Մ. Խորենացու և Ռուսովի փողոցների [illegible] հատակագիծ Մ1:1000	<<Պրոֆ-Էքսպերտ>> ՍՊԸ Լից. ՔՉԼ N 000990	

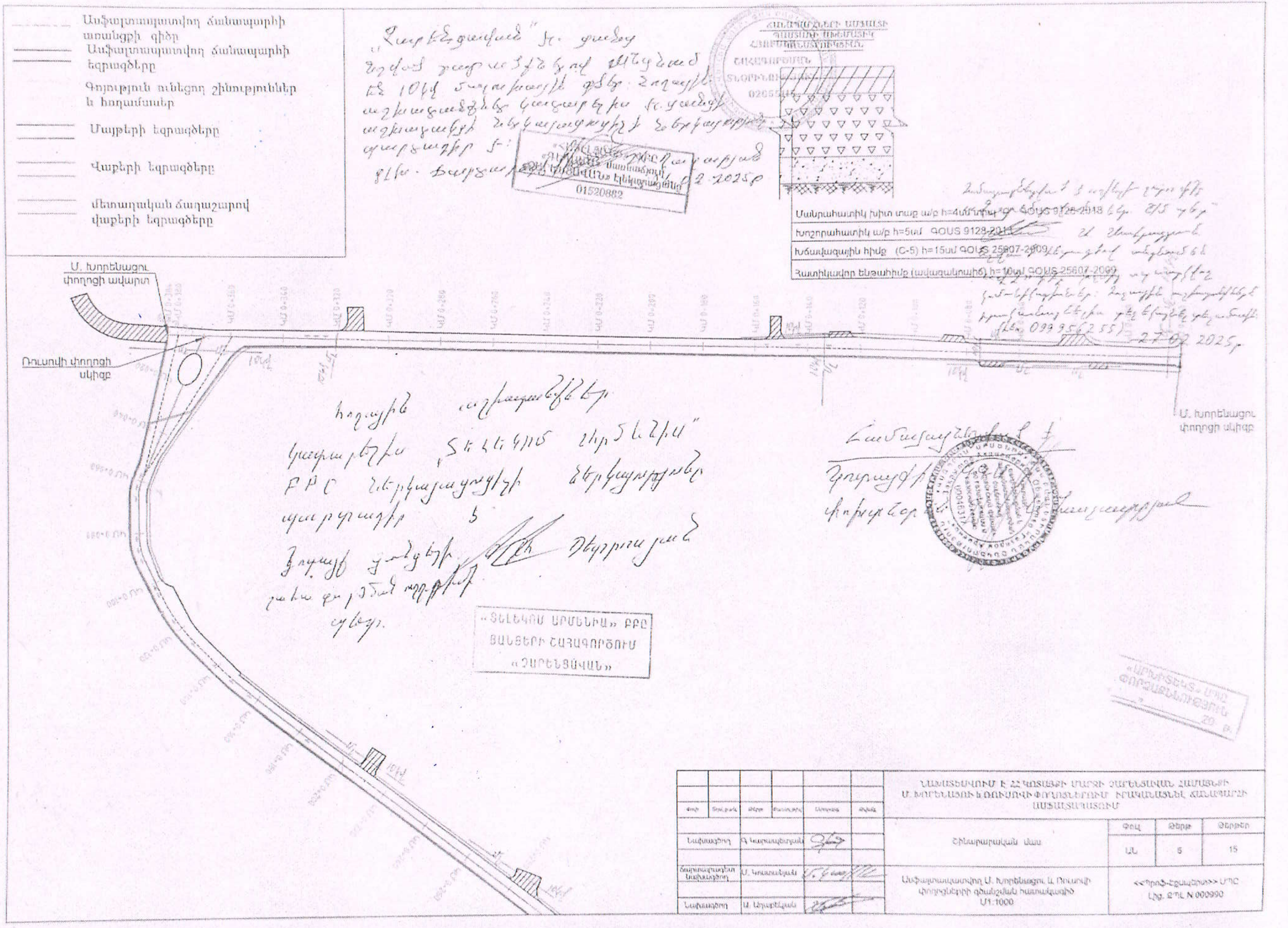

Փոփ.	Քնակ.թվ.	Թերթ	Փաստ.թիվ	Ստորագր.	Ամսաթ.
Նախագծող	Գ. Կարապետյան				
Ճարտարապետ նախագծող	Ա. Կոստանյան				
Նախագծող	Ա. Առաքելյան				

ՆԱԽԱՏԵՍՎՈՒՄ Է ՀՀ ԿՈՏԱՅՔԻ ՄԱՐԶԻ ՉԱՐԵՆՑԱՎԱՆ ՀԱՄԱՅՆՔԻ Մ. ԽՈՐԵՆԱՑՈՒ ԵՎ ՌՈՒՍՈՎԻ ՓՈՂՈՑՆԵՐՈՒՄ ԻՐԱԿԱՆԱՑՆԵԼ ՃԱՆԱՊԱՐՀԻ ԱՍՖԱԼՏԱՊԱՏՈՒՄ

Շինարարական մաս	Փուլ	Թերթ	Թերթեր
	ԱՆ	5	15

Ասֆալտապատվող Մ. Խորենացու և Ռուսովի փողոցների գծանշման հատակագիծ
Մ1:1000

«Պրոֆ-Էքսպերտ» ՍՊԸ
Լից. ՔՊԼ N 000990

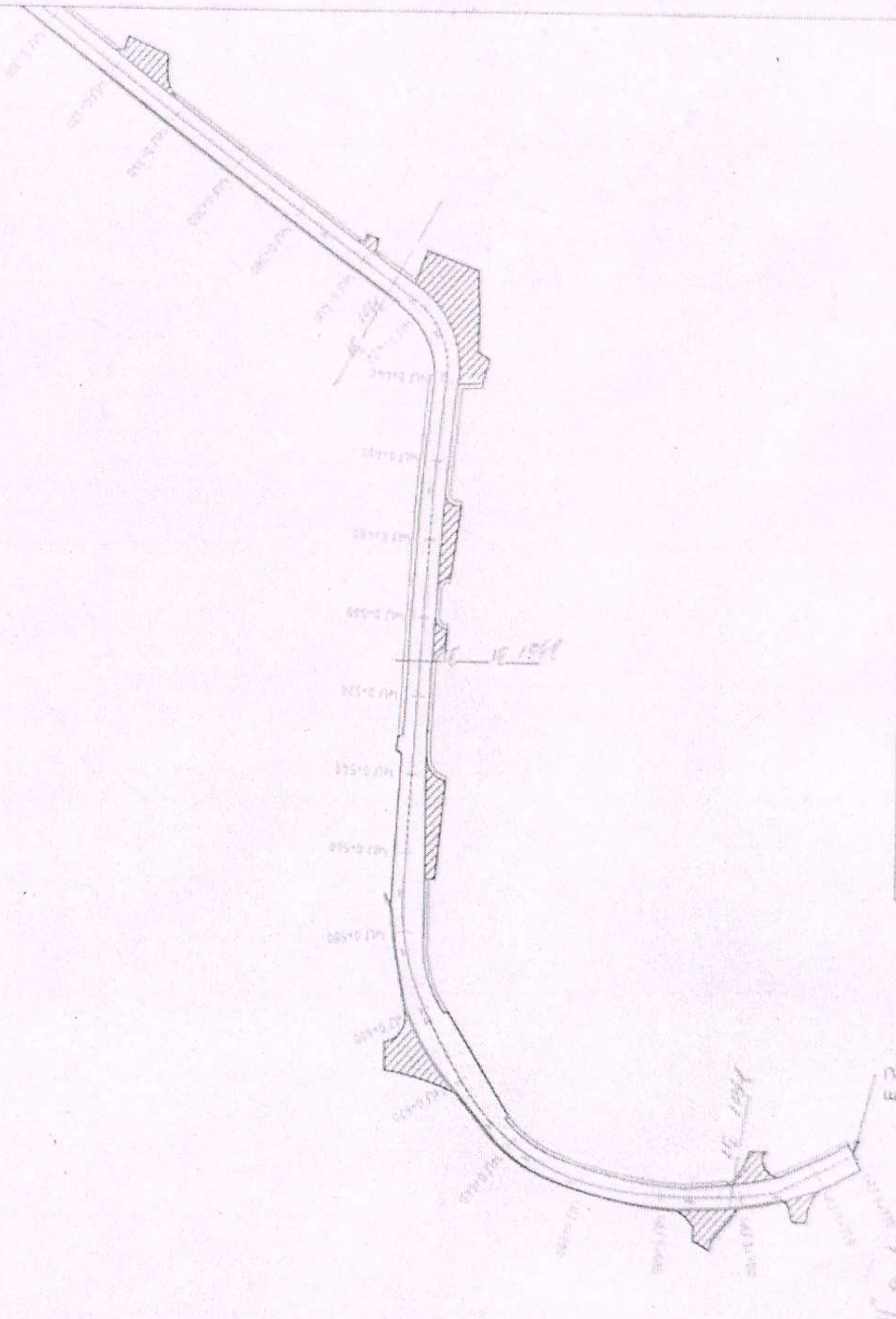

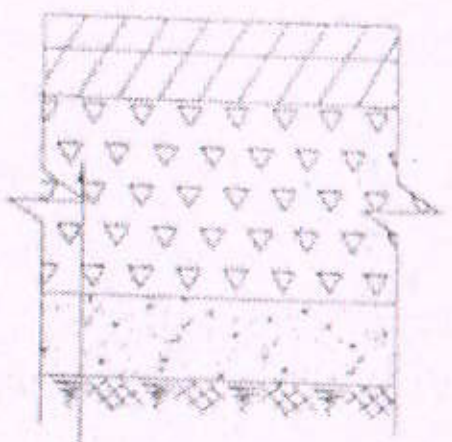

Մանրահատիկ խիտ տաք ա/բ h=4սմ տիպ "Բ" ԳՕՍՏ 9128-2013

Խոշորահատիկ ա/բ h=5սմ ԳՕՍՏ 9128-2013

Խճավազային հիմք (C-5) h=15սմ ԳՕՍՏ 25607-2009

Յատիկավոր ենթահիմք (ավազախճային) h=10սմ ԳՕՍՏ 25607-2009

	Ասֆալտապատվող ճանապարհի առանցքի գիծը
	Ասֆալտապատվող ճանապարհի եզրագծերը
	Գոյություն ունեցող շինություններ և հողամասեր
	Մայթերի եզրագծերը
	Վաքերի եզրագծերը
	մետաղական ճաղաշարով փաքերի եզրագծերը

Ռուսովի փողոցի ակնարտ.

M 1:1000 по горизонтали
M 1:100 по вертикали

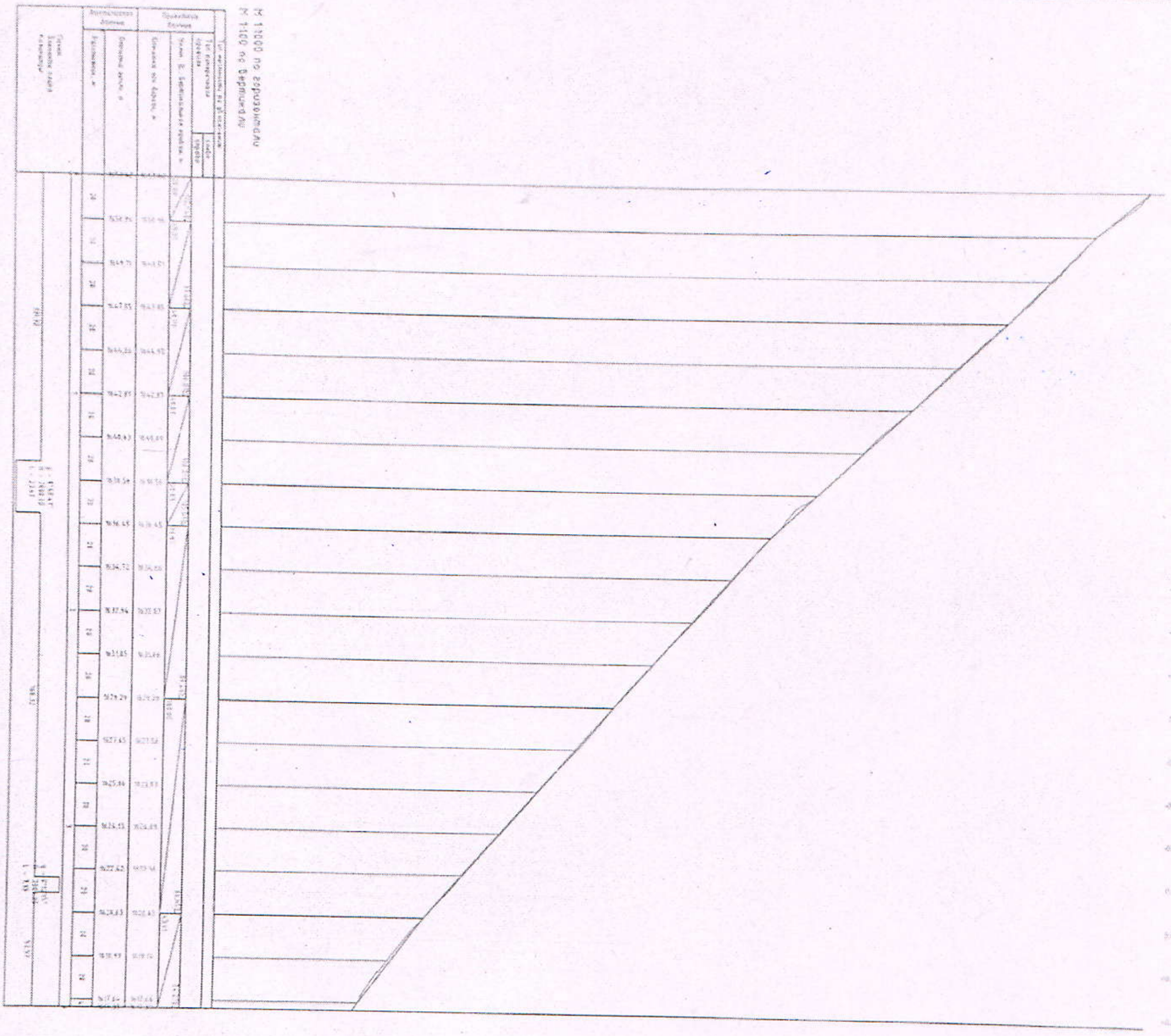

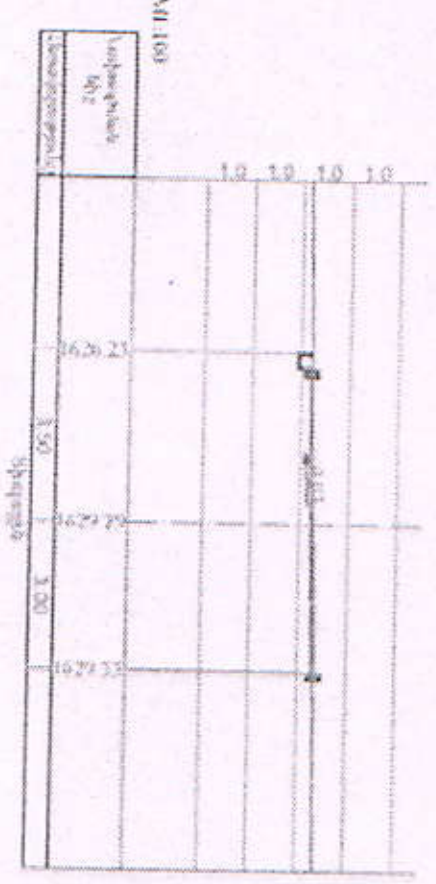



«ՊՐՈՖ-ԷՔՍՊԵՐՏ» ՍՊԸ
ՓՈՐՁԱՔՆՆՈՒԹՅՈՒՆ
« » 20 թ.

Փոփ.	Քանակ	Թերթ	Փաստաթուղթ	Ստորագր.	Ամսաթ.	Կ. ՀՈՏԱՅՔԻ ՄԱՐԶԻ ՉԱՐԵՆՑԱՎԱՆ ՀԱՄԱՅՆՔԻ Մ. ԽՈՐԵՆԱՑՈՒ և ՌՈՒՍՈՎԻ ՓՈՂՈՑՆԵՐՈՒՄ ԲԱՐԵԿԱՐԳՄԱՆ ՃԱՆԱՊԱՐՀԻ ՆԱԽԱԳԻԾ		
Նախագծող	Գ. Կարապետյան					Ճանապարհային մաս	Փուլ	Թերթ	Թերթեր
							ԱՆ	8	15
Ճարտարագետ նախագծող	Մ. Կոստանյան					Մ. Խորենացու փողոցի երկայնական կտրվածք և տիպային լայնական կտրվածք ՄՄ 1:2000	«Պրոֆ-Էքսպերտ» ՍՊԸ Լից. ԳՊԼ N 000990		

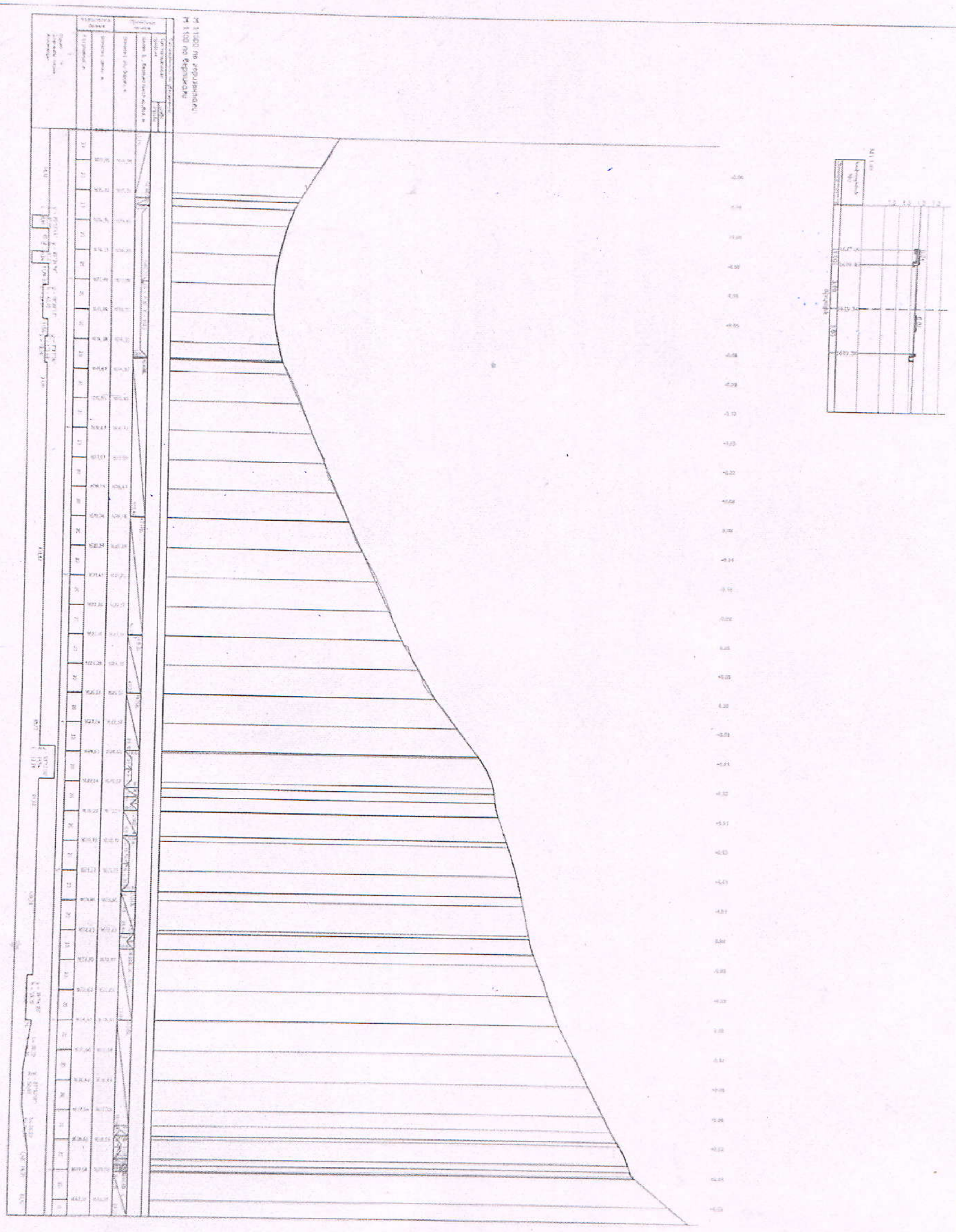

«ԱՐՄԻՆՏԵԿՍ» ՍՊԸ
ՓՈՐՁԱՔՆՆՈՒԹՅՈՒՆ
« __ » ________ 20 __ թ

Փոփ.	Քնակ. թերթ	Թերթ	Փաստաթ. №	Ստորագր.	Ամսաթ.
Նախագծող	Գ. Կարապետյան				
Ճանապարհային նախագծող	Ա. Կոստանյան				

ՆԱԽԱՏԵՍՎՈՒՄ Է ՀՀ ԿՈՏԱՅՔԻ ՄԱՐԶԻ ՉԱՐԵՆՑԱՎԱՆ ՀԱՄԱՅՆՔԻ Մ. ԽՈՐԵՆԱՑՈՒ և ՌՈՒՍԹԱՎԵԼՈՒ ՓՈՂՈՑՆԵՐՈՒՄ ԻՐԱԿԱՆԱՑՆԵԼ ՃԱՆԱՊԱՐՀԻ ԱՍՖԱԼՏԱՊԱՏՈՒՄ

Շինարարական մաս	Փուլ	Թերթ	Թերթեր
	ԱՆ	9	15

Ավտոմոբիլային Ռուսաստանի Ֆեդերացիայի երկայնական կտրվածք և տիպային լայնական կտրվածք Մ1:2000

<<Դրոֆ-Էքսպերտ>> ՍՊԸ
Լից. ՃՊԼ N 000990

Տիպ -1

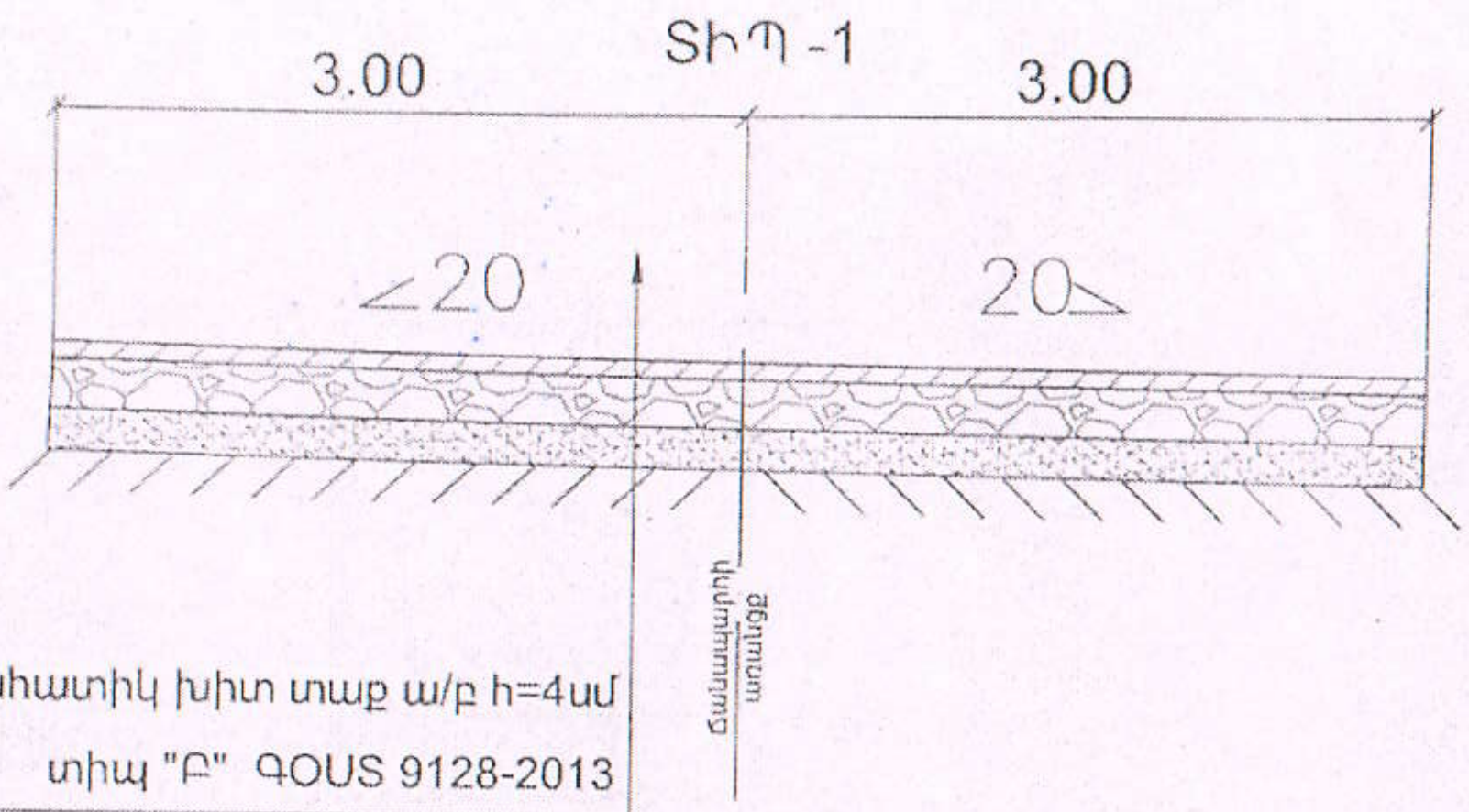

Հանգույց "1"

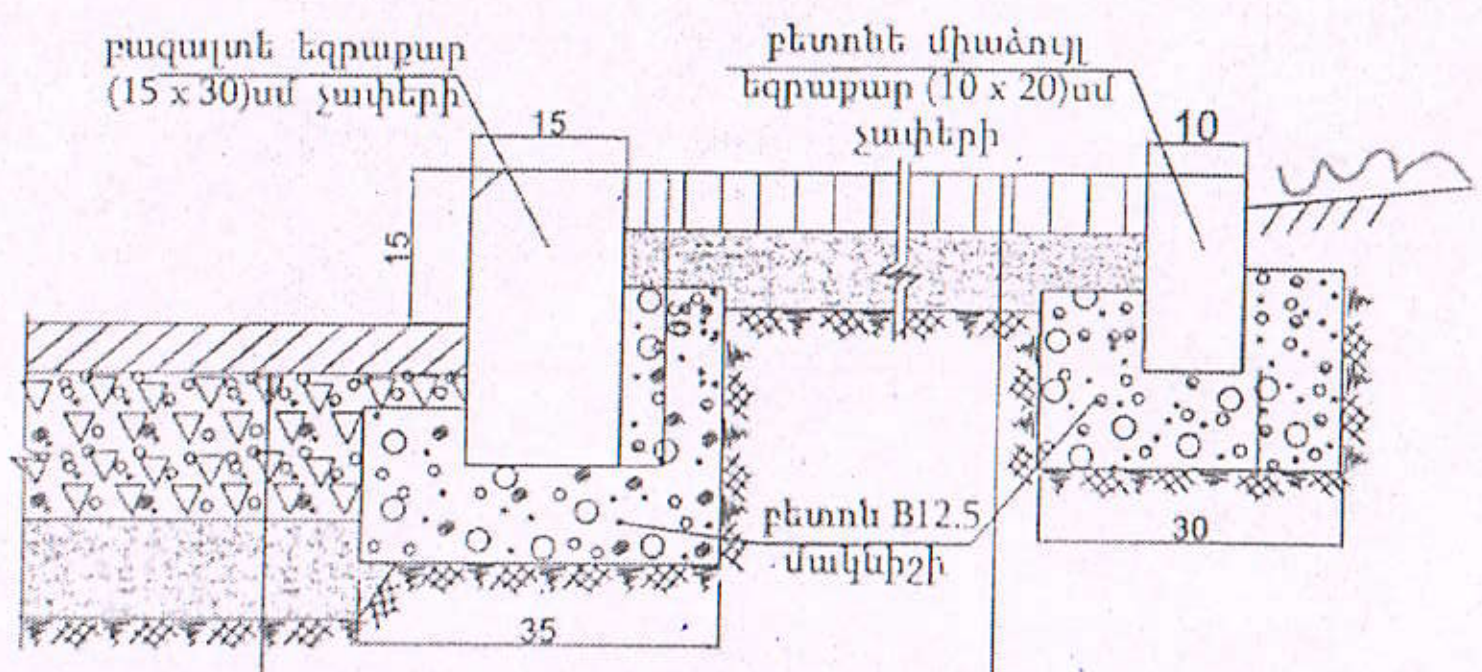

Փոփ.	Տեղ.քան.	Թերթ	Փաստ.թիվ	Ստորագր.	Ամսաթ.	ՆԱԽԱՏԵՍՎՈՒՄ Է 22 ԿՈՏԱՅՔԻ ՄԱՐԶԻ ՉԱՐԵՆՑԱՎԱՆ ՀԱՄԱՅՆՔԻ Մ. ԽՈՐԵՆԱՑՈՒ և ՌՈՒՍՈՎԻ ՓՈՂՈՑՆԵՐՈՒՄ ԻՐԱԿԱՆԱՑՆԵԼ ՃԱՆԱՊԱՐՀԻ ԱՍՖԱԼՏԱՊԱՏՈՒՄ
Տնօրեն		Գ. Կարապետյան		[signature]		Շինարարական մաս — Փուլ: ԱՆ; Թերթ: 10; Թերթեր: 15
Ճարտարագետ նախագծող		Մ. Կոստանյան		[signature]		
Նախագծող		Ա. Աղաբեկյան		[signature]		ՃԱՆԱՊԱՐՀԻ ՀԱԳՈՒՍՏԻ ԿՈՆՍՏՐՈՒԿՑԻԱ — <<Պրոֆ-Էքսպերտ>> ՍՊԸ Լից. ՔՊԼ N 000990

Конструкция ж/б лотков 30x34 см / 30x34սմ Ե/բ վաքերի կոնստրուկցիա

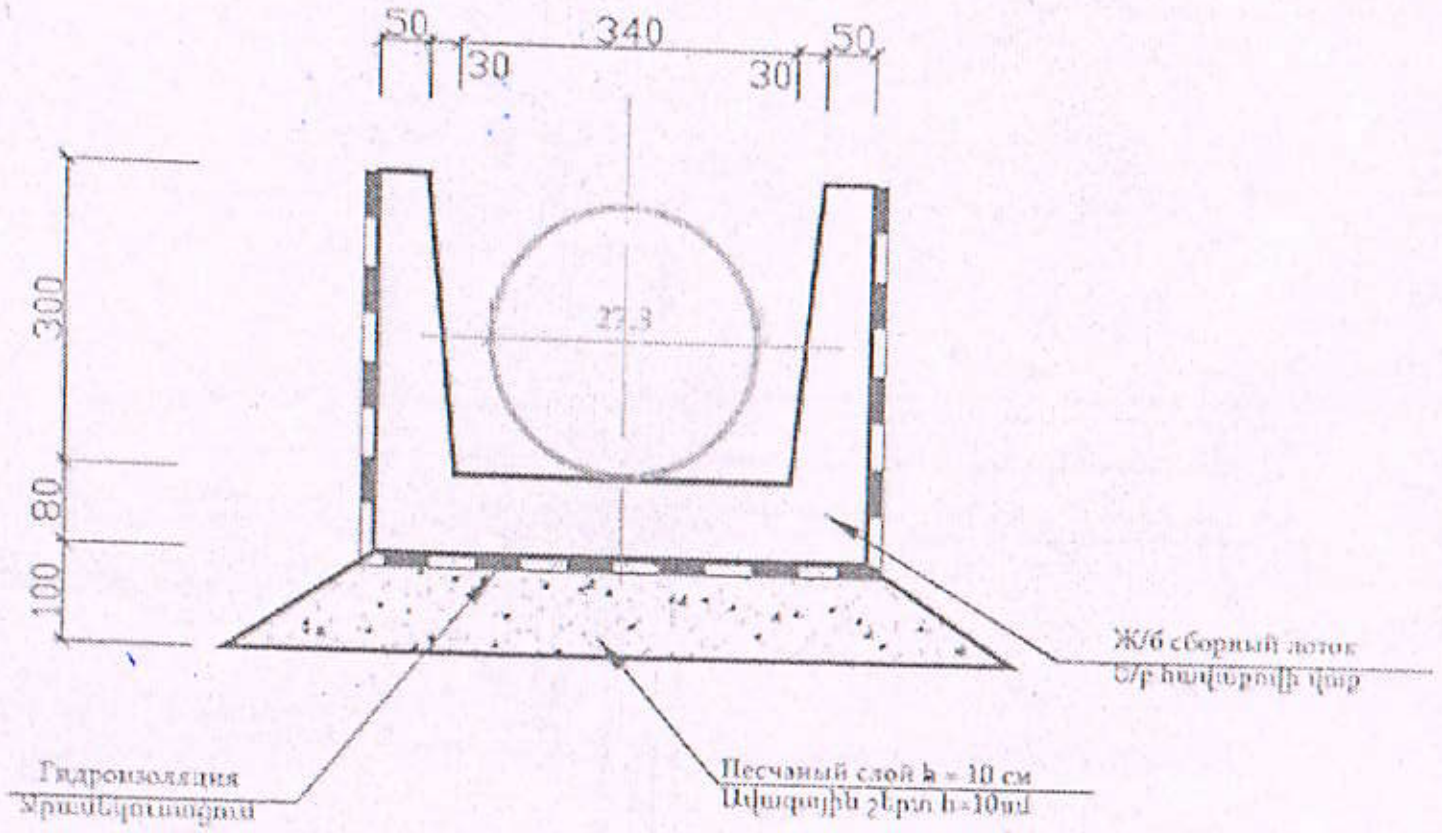

Ж/б лоток 30 x 34 см
Ե/բ վաք 30x34 սմ

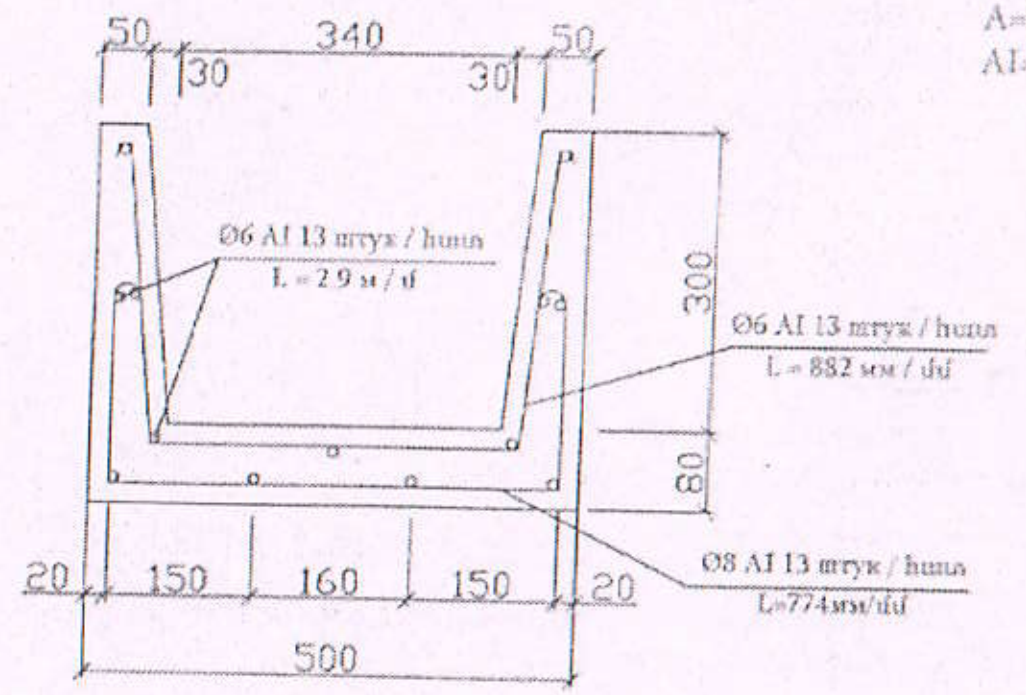

V=0.24 м3/մ3
B22.5 F200
P=0.5 т/տ
A=14.87 кг/կգ
AI=61.96 кг/м3 / կգ/մ3

Примечание / Ծանոթություն

Размеры указаны в «мм»
Չափերը տրված են 'մմ'-ով

Փոփ.	Տեղ.քան.	Թերթ	Փաստ.թիվ	Ստորագր.	Ամսաթ.
Նախագծող	Գ. Կարապետյան				
Ճարտարագետ նախագծող	Մ. Կոստանյան				
Նախագծող	Ա. Առաքելյան				

ՆԱԽԱՏԵՍՎՈՒՄ Է 22 ԿՈՏԱՅՔԻ ՄԱՐԶԻ ՉԱՐԵՆՑԱՎԱՆ ՀԱՄԱՅՆՔԻ Մ. ԽՈՐԵՆԱՑՈՒ և ՌՈՒՍՈՎԻ ՓՈՂՈՑՆԵՐՈՒՄ ԻՐԱԿԱՆԱՑՆԵԼ ՃԱՆԱՊԱՐՀԻ ԱՍՖԱԼՏԱՊԱՏՈՒՄ

Շինարարական մաս	Փուլ	Թերթ	Թերթեր
	ԱՆ	11	15

Ե/բ վաքերի կոնստրուկցիա

<<Պրոֆ-Էքսպերտ>> ՍՊԸ
Լից. ՁՊԼ N 000990

Հավասարաչափ ճանապարհների փոխհատումներ և հարակցումներ

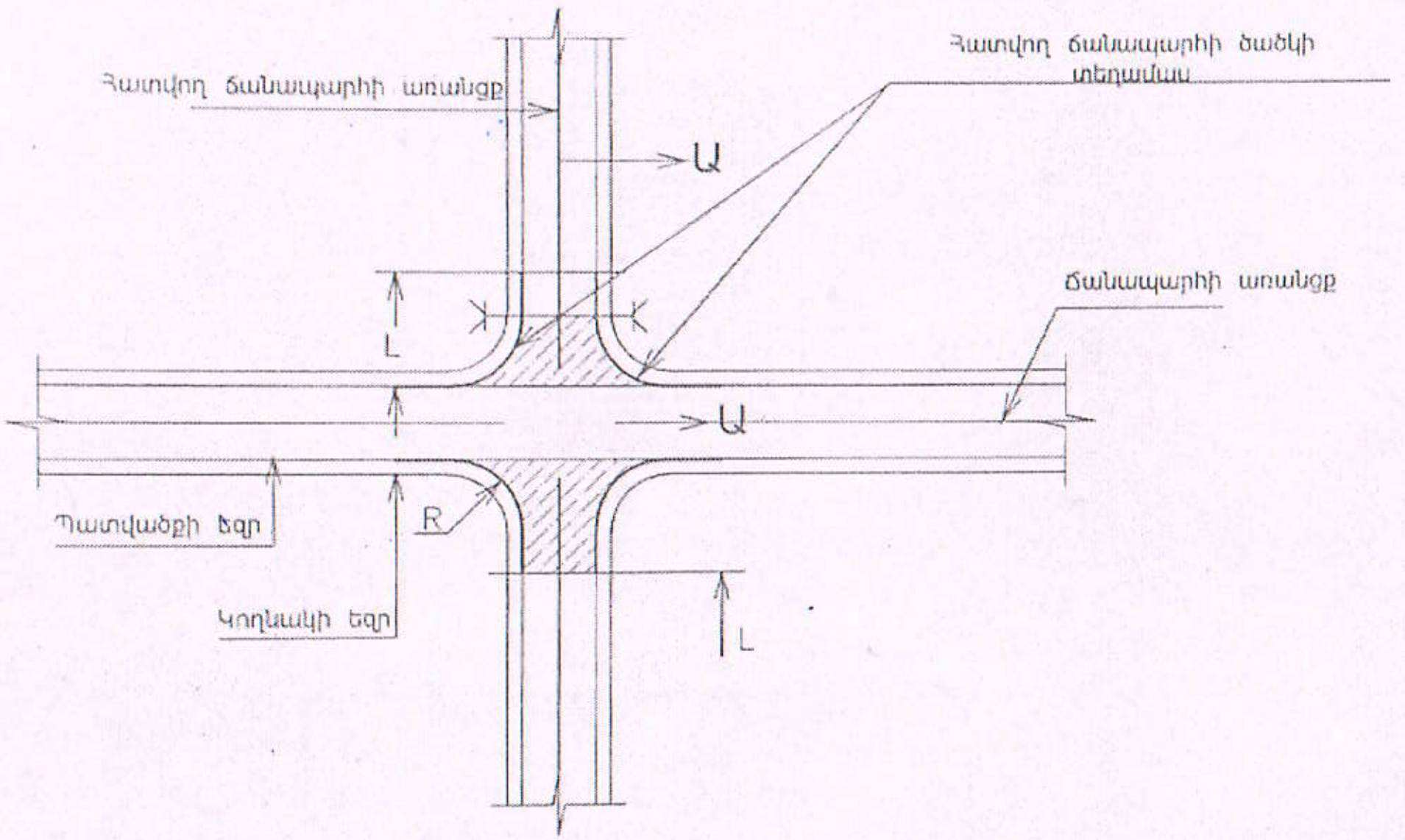

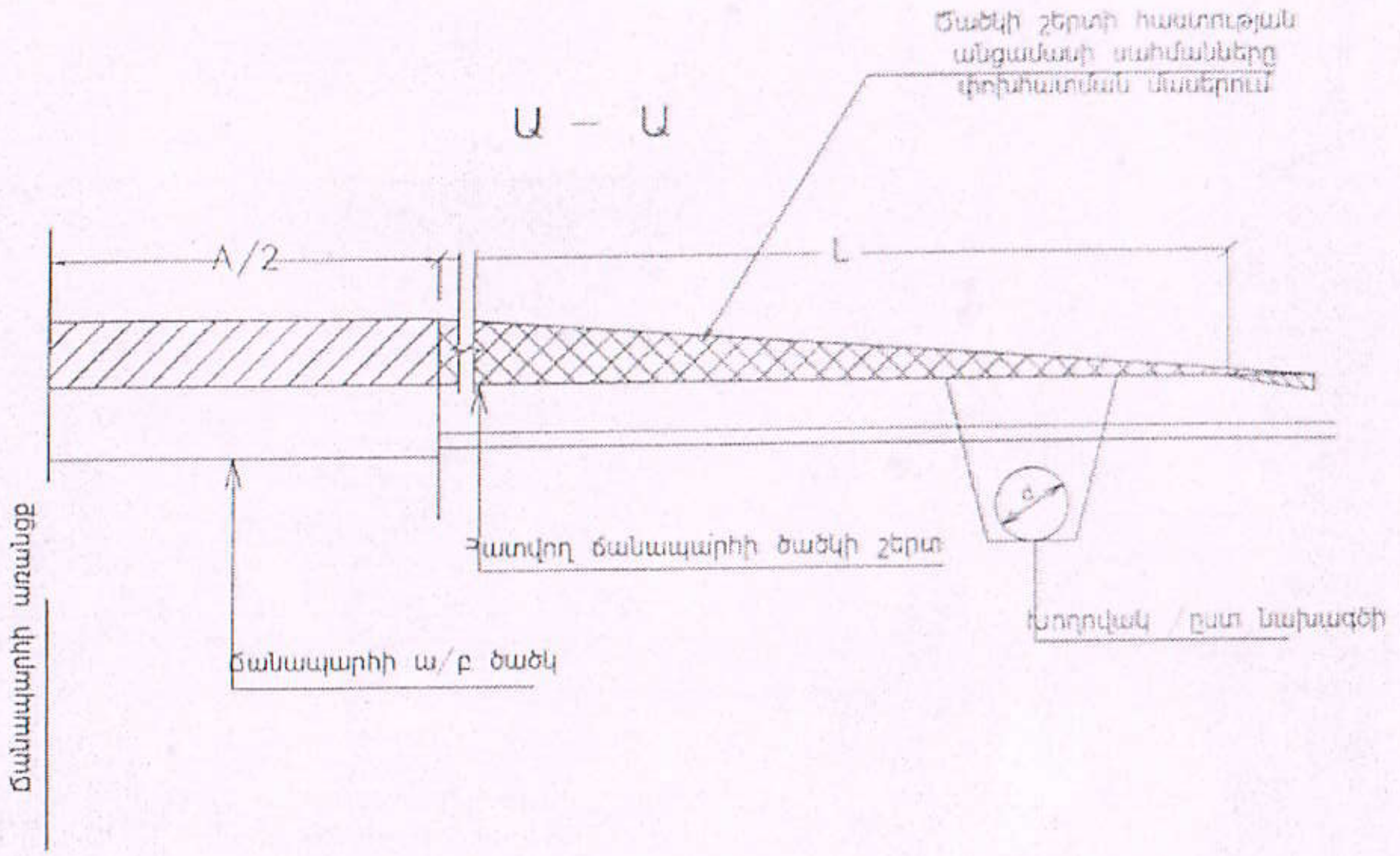

Երկրորդական ճանապարհների փոխհատումներ և հարակցումներ

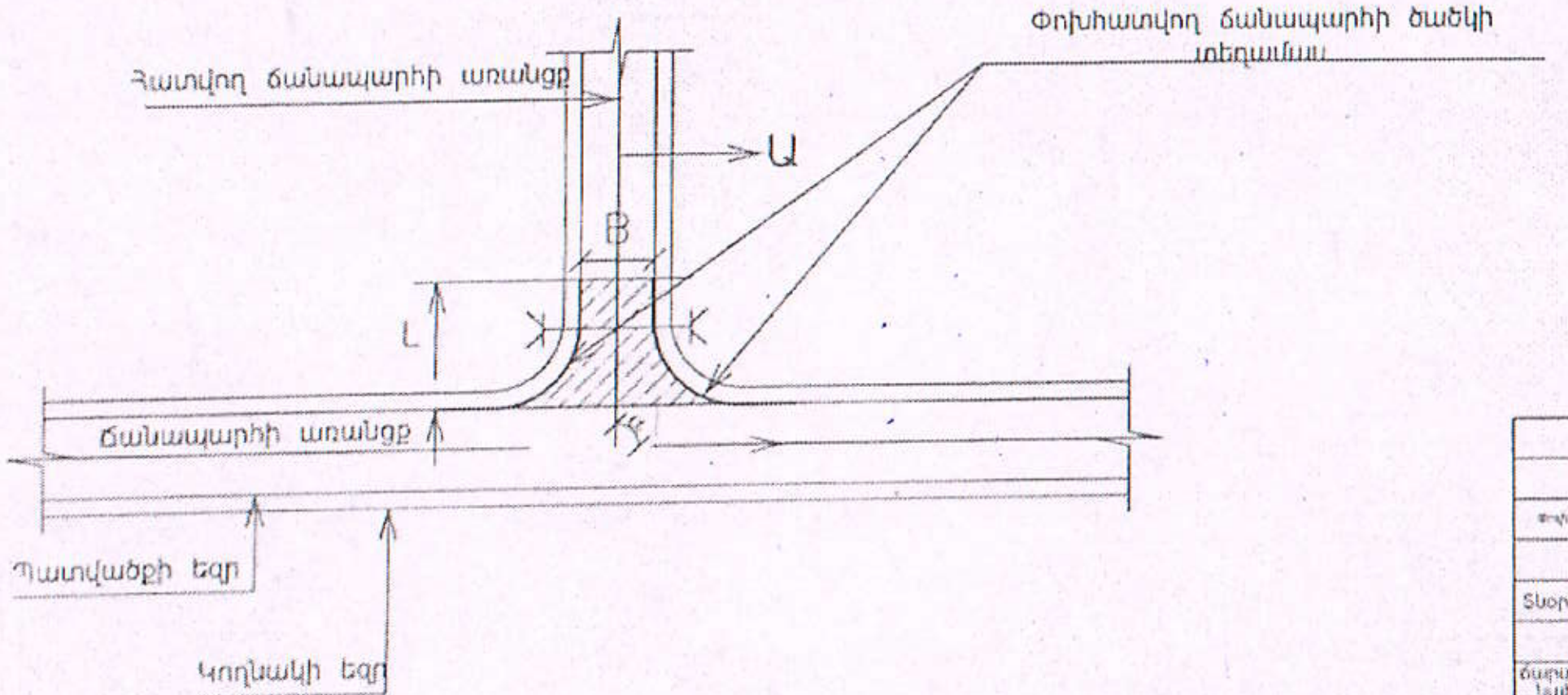

ԾԱՆՈԹՈՒԹՅՈՒՆ

1. Նախագծվող ճանապարհի լայնությունը
B – հատվող ճանապարհի լայնությունը
d – հատվող ճանապարհին տեղադրվող խողովակի տրամագիծը /ըստ նախագծի
L – հատվող ճանապարհի նորոգման երկարությունը
R – հատվող ճանապարհի կորացման շառավիղը
α – հատվող ճանապարհի կորացման շառավիղը
Ծավալները և չափերը տրված են իջատեղերի և մուտքերի ամփոփագրում

Փոփ.	Տեղ. քան.	Թերթ	Փաստ. N	Ստորագ.	Ամսաթ.	ՆԱԽԱՏԵՍՎՈՒՄ Է 22 ԿՈՏԱՅՔԻ ՄԱՐԶԻ ՉԱՐԵՆՑԱՎԱՆ ՀԱՄԱՅՆՔԻ Մ. ԽՈՐԵՆԱՑՈՒ և ՌՈՒՍՈՎԻ ՓՈՂՈՑՆԵՐՈՒՄ ԻՐԱԿԱՆԱՑՆԵԼ ՃԱՆԱՊԱՐՀԻ ԱՍՖԱԼՏԱՊԱՏՈՒՄ			
Տնօրեն		Գ. Կարապետյան		[signature]		Շինարարական մաս	Փուլ	Թերթ	Թերթեր
							ԱՆ	12	15
Ճարտարագետ նախագծող		Մ. Կոստանյան		[signature]		ԾԱԾԿԻ ԿԱՌՈՒՑՈՒՄ ՀԱՐԱԿՑՄԱՆ ՄԱՍԵՐՈՒՄ	<<Պրոֆ-Էքսպերտ>> ՍՊԸ Լից. ՔՊԼ N 000990		
Նախագծող		Ա. Սիսակյան		[signature]					

1-1

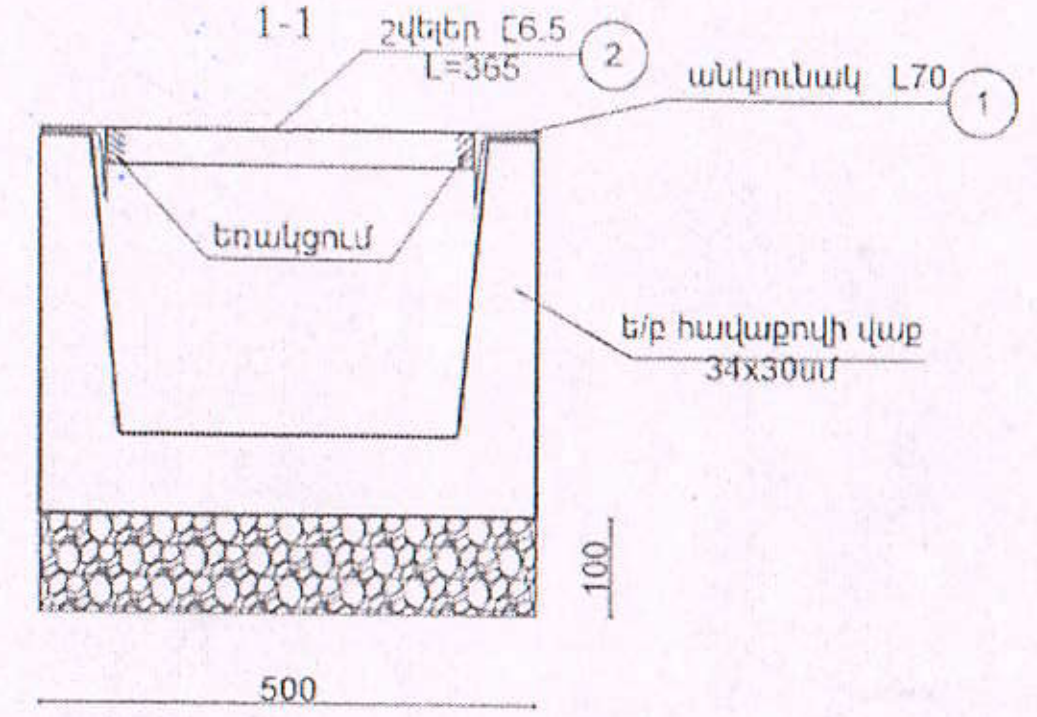

2-2

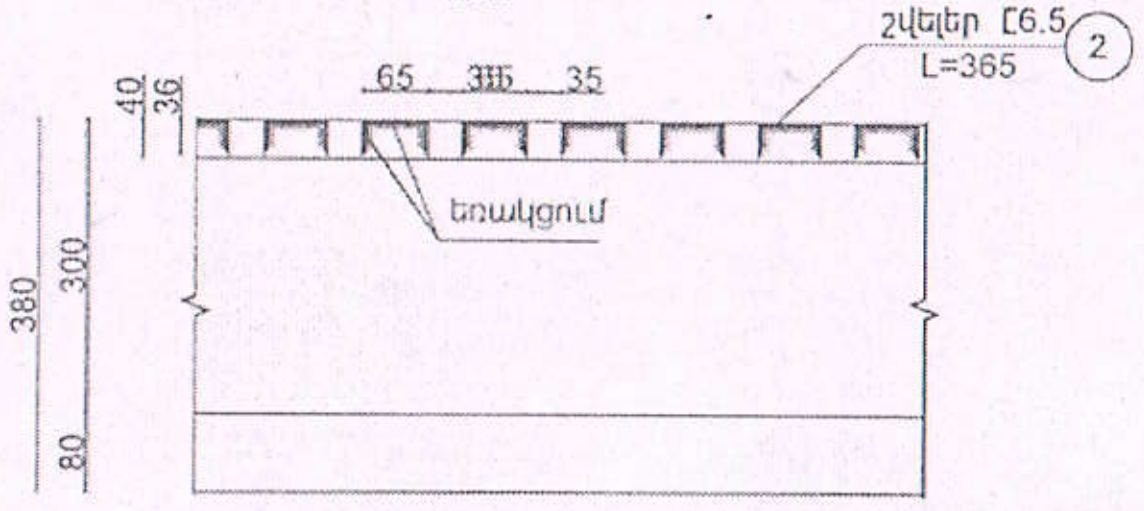

Ճաղաշարի հատակագիծ

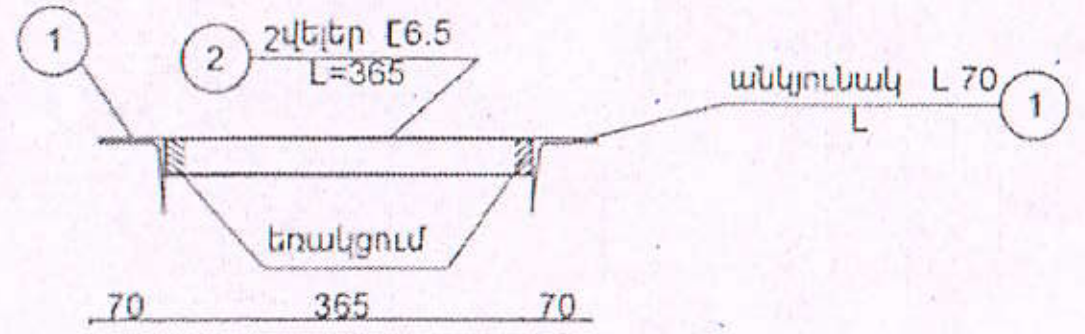

Ճաղաշարի հատակագիծ

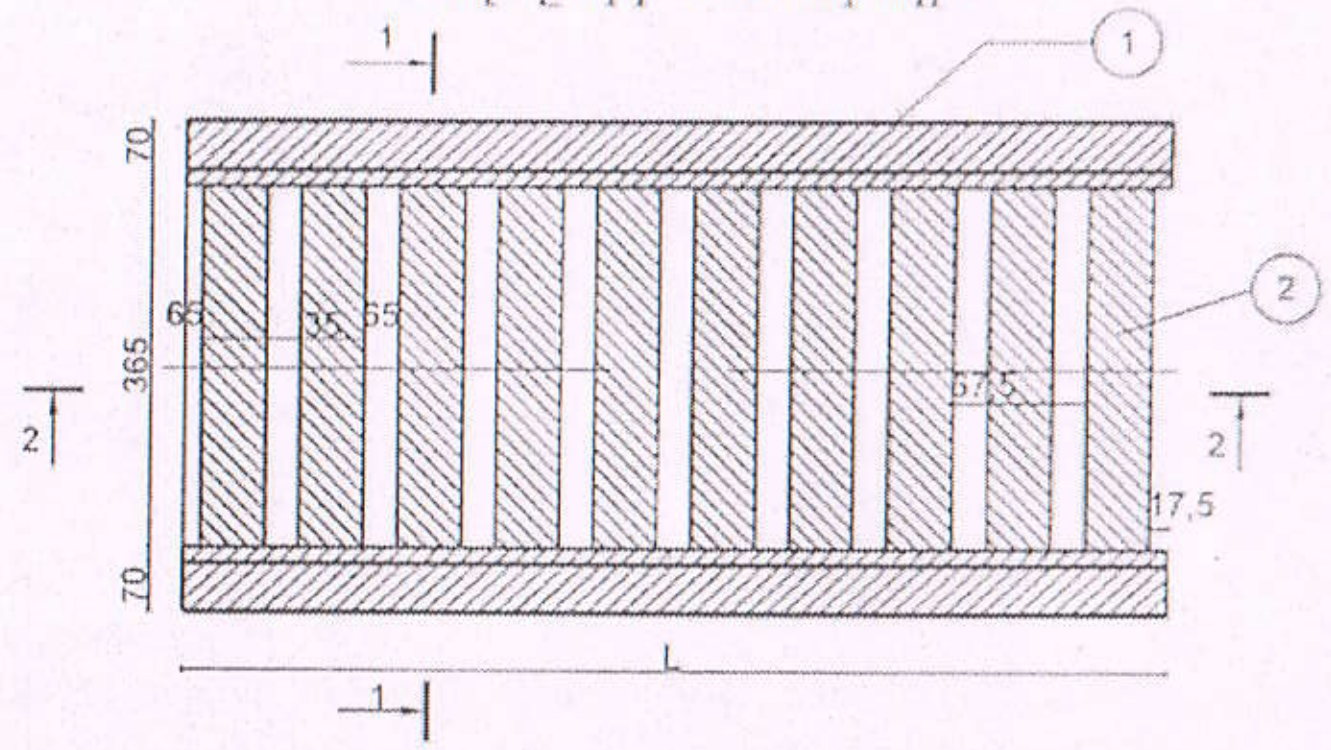

1գծ.մետրի համար մետաղի ծախսը

h/h	Անվանումը	Կտրվածքը մմ	Երկարությունը մմ	Քանակը հատ	Ընդհանուր երկարությունը մ	1 գծ.մ քաշը կգ	Ընդհանուր քաշը կգ
1	անկյունակ L70	70x70x6	1000	2	2.0	6.39	12.78
2	շվելեր [6.5	65x36x4.4	365	10	3.65	5.9	21.54
Ընդամենը							34.32

Փոփ.	Տղմ.քանկ	Թերթ	Փաստ.թիվ	Ստորագր.	Ամսաթ.
Նախագծող	Գ. Կարապետյան				
Ճարտարապետ նախագծող	Մ. Կոստանյան				

ՆԱԽԱՏԵՍՎՈՒՄ Է 22 ԿՈՏԱՅՔԻ ՄԱՐԶԻ ՉԱՐԵՆՑԱՎԱՆ ՀԱՄԱՅՆՔԻ Մ. ԽՈՐԵՆԱՑՈՒ ԵՎ ՌՈՒՍՈՎԻ ՓՈՂՈՑՆԵՐՈՒՄ ԻՐԱԿԱՆԱՑՆԵԼ ՃԱՆԱՊԱՐՀԻ ԱՍՖԱԼՏԱՊԱՏՈՒՄ

Շինարարական մաս	Փուլ	Թերթ	Թերթեր
	ԱՆ	13	15

Մետաղական ճաղաշարի կառուցվածքը

<<Պրոֆ-Էքսպերտ>> ՍՊԸ
Լից. ՔՊԼ N 000990

«Մ. ԽՈՐԵՆԱՑԻ - ՍՊԸ» ՓՈՐՁԱՔՆՆՈՒԹՅՈՒՆ «__» ____ 20 թ.

Թեքհարթակներ սալերով (սմ)

1.Մուտքերում

2.ուղիներում (իջատեղերում)

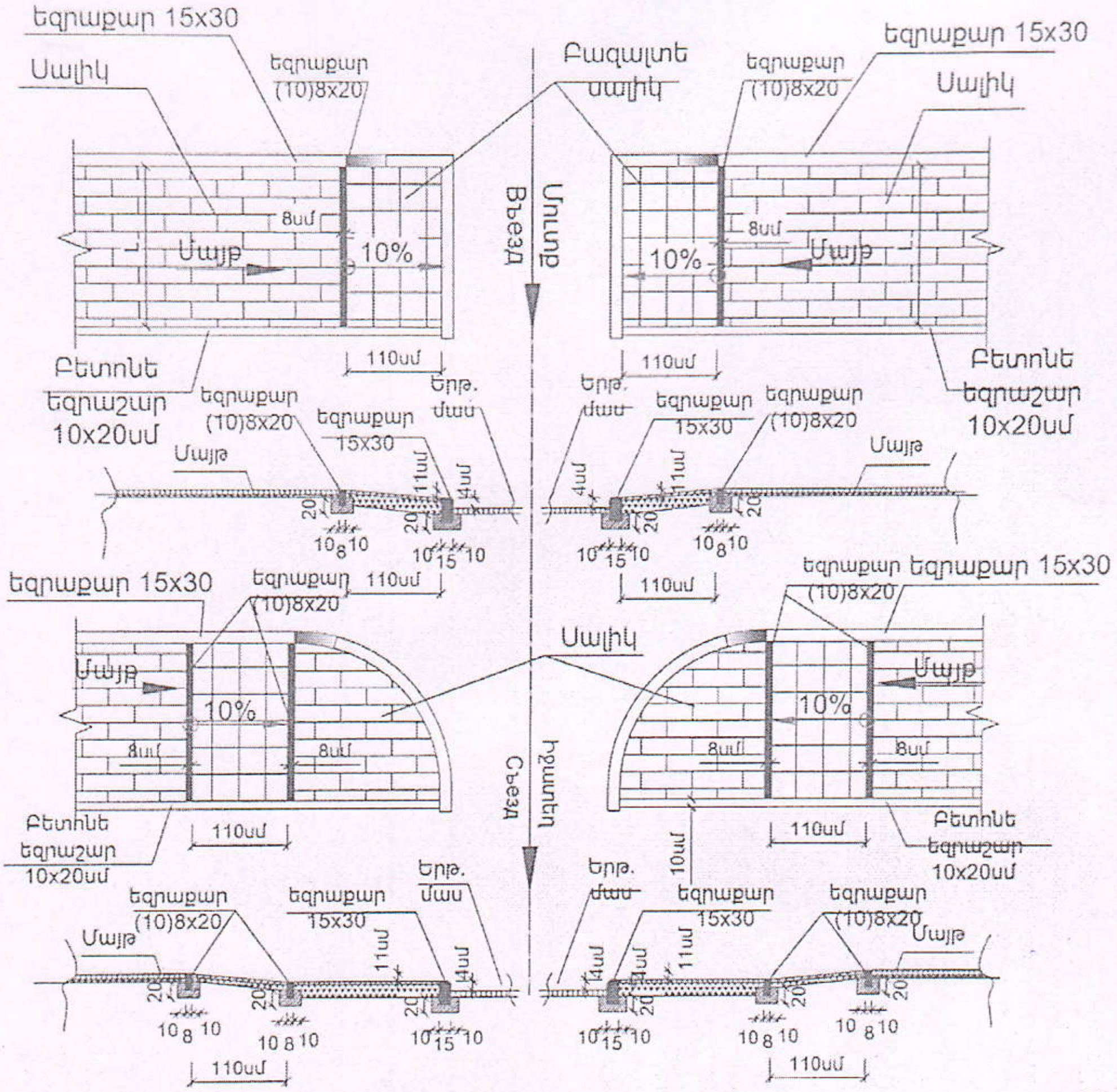

Եզրաքարի(15x30) բոլոր արտաքին անկյունները տաշվում են 15x15մմ

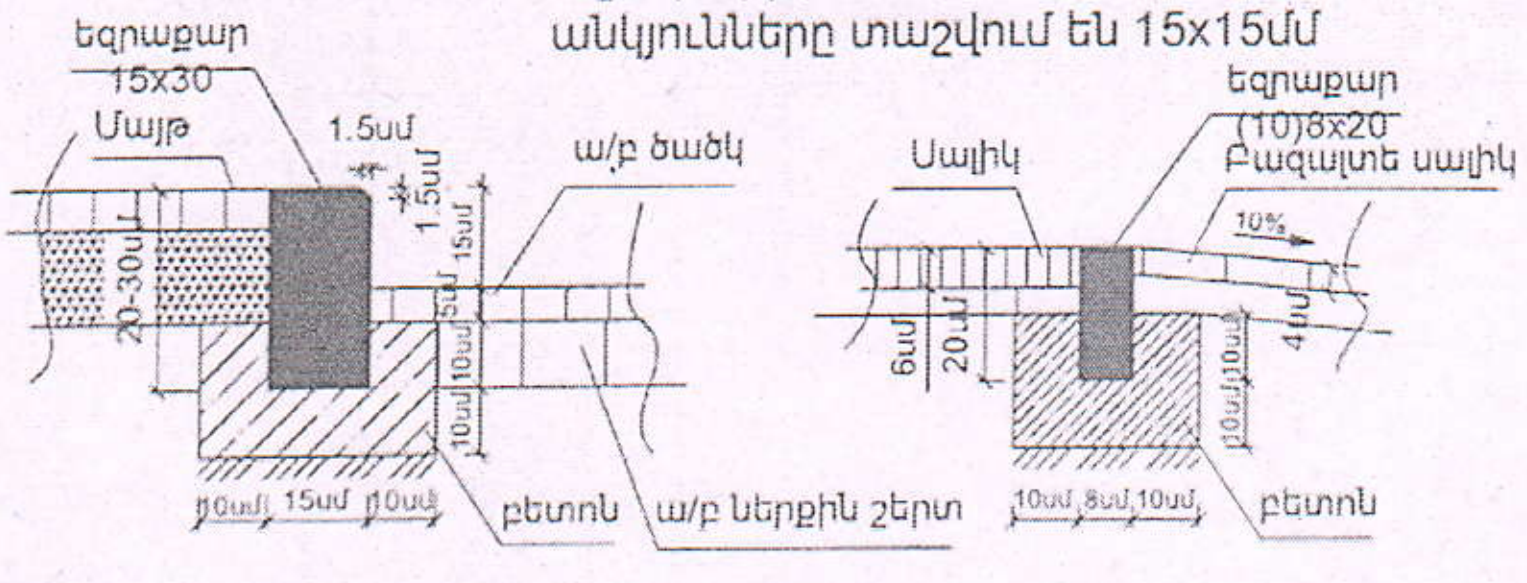

Փոփ	Տրմ.քան	Թերթ	Փաստ.թիվ	Ստորագ.	Ամսաթ.	ՆԱԽԱՏԵՍՎՈՒՄ Է 22 ԿՈՏԱՅՔԻ ՄԱՐԶԻ ՉԱՐԵՆՑԱՎԱՆ ՀԱՄԱՅՆՔԻ Մ. ԽՈՐԵՆԱՑՈՒ և ՌՈՒՍՈՎԻ ՓՈՂՈՑՆԵՐՈՒՄ ԻՐԱԿԱՆԱՑՆԵԼ ՃԱՆԱՊԱՐՀԻ ԱՍՖԱԼՏԱՊԱՏՈՒՄ	Փուլ	Թերթ	Թերթեր
Տնօրեն	Գ. Կարապետյան					Շինարարական մաս	ԱՆ	14	15
Ճարտարագետ նախագծող	Մ. Կոստանյան					Թեքհարթակներ սալերով	<<Պրոֆ-Էքսպերտս>> ՍՊԸ Լից. ՔՊԼ N 000990		
Նախագծող	Ա. Աղաբեկյան								

Ճանապարհի նորոգման աշխատանքների իրականացման հատվածի երթևեկության կազմակերպման ժամանակավոր սխեմա /բնակավայրից դուրս/

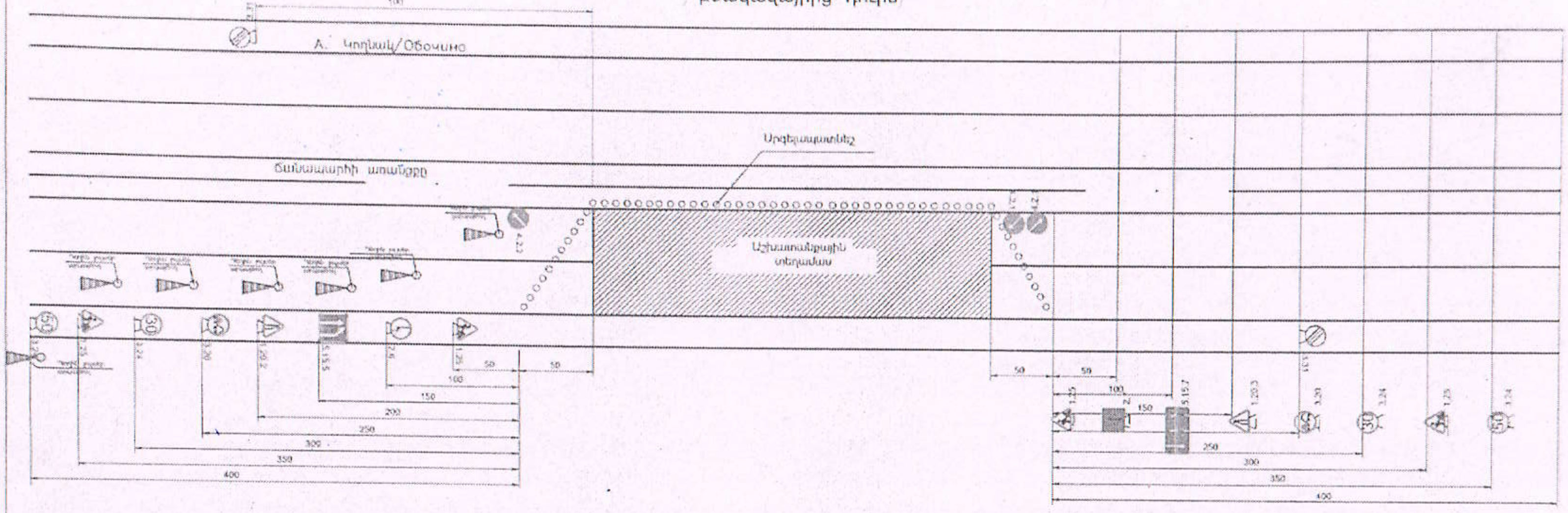

Ճանապարհի նորոգման աշխատանքների իրականացման հատվածի երթևեկության կազմակերպման ժամանակավոր սխեմա /բնակավայրում/

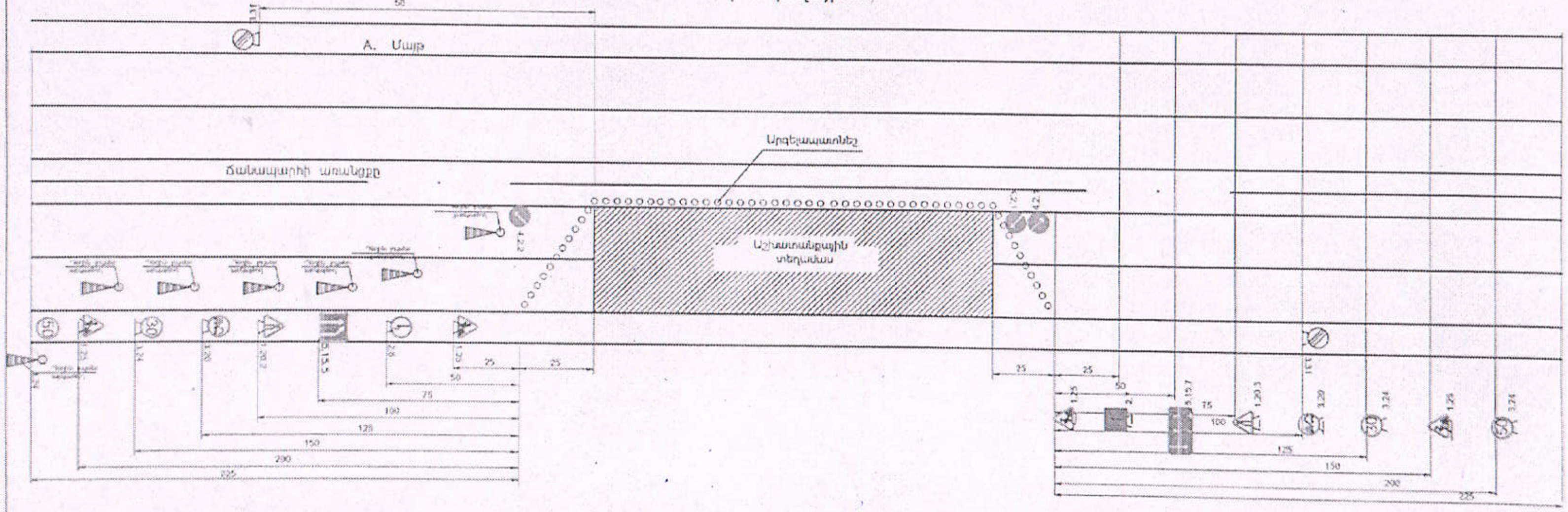

Պայմանական նշաններ

- 1.25 Ճանապարհային աշխատանքներ
- 1.20.2 Ճանապարհի նեղացում
- 1.20.3 Ճանապարհի նեղացում
- 3.20 Վազանցն արգելվում է
- 3.24 Առավելագույն արագության սահմանափակում
- 5.15.5 Գոտու վերջ
- Ղեկին արկայծող և չարկայծող լույսեր
- 3.31 Բոլոր սահմանափակում – ների գոտու վերջ
- 4.2.1 Արգելքի շրջանցում աջից
- 4.2.2 Արգելքի շրջանցում ձախից
- 2.6 Հանդիպակաց երթևեկության առավելություն
- 2.7 Առավելություն հանդիպակաց երթևեկության նկատմամբ
- 5.15.7 Երթևեկության ուղղությունը գոտիներով

Արկայծող լույսերի միջև հեռավորությունը պետք է գերազանցի 6մ–ը։ Արկայծող լույսերը տեղադրվում են
շինհրապարակի երթևեկության կառավարման համար նախատեսված 1–ին նշանից մինչև վերջին նշանը։
Նշանների վրա նույնպես պետք է տեղադրված լինի արկայծող լույսեր։

						ՆԱԽԱՏԵՍՎՈՒՄ Է 22 ԿՈՏԱՅՔԻ ՄԱՐԶԻ ՉԱՐԵՆՑԱՎԱՆ ՀԱՄԱՅՆՔԻ Մ. ԽՈՐԵՆԱՑՈՒ և ՌՈՒՍՈՎԻ ՓՈՂՈՑՆԵՐՈՒՄ ԻՐԱԿԱՆԱՑՆԵԼ ՃԱՆԱՊԱՐՀԻ ԱՍՖԱԼՏԱՊԱՏՈՒՄ			
Փոփ.	Քանակ	Թերթ	Փաստաթ.	Ստորագ.	Ամսաթ.				
Տնօրեն		Գ. Կարապետյան				Ճինարարական մաս	Փուլ	Թերթ	Թերթեր
							ԱՆ	15	15
Ճարտարագետ նախագծող		Մ. Կոստանյան				ԵՐԹԵՎԵԿՈՒԹՅԱՆ ԿԱՐԳԱՎՈՐՄԱՆ ՍԽԵՄԱ	«Պրոֆ-Էքսպերտ» ՍՊԸ Լից. ՔՂ. N 000990		
Նախագծող		Ա. Արզաբեկյան							