ԱՊԱՐԱՆ ՀԱՄԱՅՆՔԻ 16 ԳՅՈՒՂԱԿԱՆ ԲՆԱԿԱՎԱՅՐԵՐԻ ԽՄԵԼՈՒ ՋՐԻ ՋՐԱԳԾԵՐԻ ՎԵՐԱԿԱՌՈՒՑՄԱՆ ՆԱԽԱԳԾԱՆԱԽԱՀԱՇՎԱՅԻՆ ՓԱՍՏԱԹՂԹԵՐԻ ԿԱԶՄՈՒՄ

# ԹԹՈՒՋՈՒՐ

**ՊԱՅՄԱՆԱԳԻՐ - ДОГОВОР**

**N ՀՀ-ԱՄ-ԱՀ-ԳՀԽԾՁԲ-83/24-1**

# ԳԾԱԳՐԵՐ

ՆԳԻ

**Հ. Թոքմաջյան**

«ՋՀՀԻ» կոնսորցիումի առաջատար

Տնօրեն

**Ա.Բաբայան**

**2025**

## ԳԾԱԳՐԵՐԻ ՀԻՄՆԱԿԱՆ ԼՐԱԿԱԶՄԻ ԱՍՓՈՓԱԳԻՐ

| հ/հ | Անվանում | |
|---|---|---|
| 1 | Ընդհանուր տվյալներ | |
| 2 | Իրավիճակի հատակագիծ | |
| 3 | Ջրատար N 1, 2, 3, 4 ծրագծերի հատակագիծ M1;1000 | |
| 4 | Ջրատար N1 ; Երկայնական կտրվածք ՊԿ0+00-ՊԿ3+02 | |
| 5 | Ջրատար N2; Երկայնական կտրվածք ՊԿ0+00-ՊԿ1+58 | |
| 6 | Ջրատար N3; Երկայնական կտրվածք ՊԿ0+00-ՊԿ1+77 | |
| 7 | Ջրատար N4; Երկայնական կտրվածք ՊԿ0+00-ՊԿ0+82 | |
| 8 | Փականցիկ հոր ջրատար N1-ի ՊԿ3+02-ում | |
| 9 | Դատարկող հոր ջրատար N2 ՊԿ1+14 | |
| 10 | Փականցիկ հոր ջրատար N4-ի ՊԿ0+00-ում | |
| 11 | ՕԿՋ-ի հատակագիծ, կտրվածքներ | |
| 12 | Ջրթող հոր : Հատակագիծ, կտրվածքներ: | |

| N ը/կ | Նշանակում | Անվանումներ | Ճանապարհ |
|---|---|---|---|
| 1 | ՀՀՇՆ 40-01.02 | Ջրամատակարարում, Արտաքին ցանցեր և կառուցվածքներ | |
| 2 | ՀՀՇՆ 40-01.03-2022 | Կոյուղի, Արտաքին ցանցեր և կառուցվածքներ | |
| 3 | ՀՀՇՆ 52.01-2021 | Բետոնե և երկաթբետոնե կառուցվածքներ | |
| 4 | ՀՀՇՆ 13-02-2022 | Անվտանգության տեխնիկան շինարարությունում | |
| 5 | ՀՀՇՆ 1-3.01.01-2008 | Շինարարության արտադրության կազմակերպում | |
| 6 | ՀՀՇՆ 32-01-2022 | Ավտոմոբիլային ճանապարհներ | |
| 7 | ՀՀՇՆ 30-02-2022 | Տարածքի բարեկարգում | |
| 8 | ՀՀՇՆ 20.04-2020 | Երկրաշարժադիմացկուն շինարարություն, նախագծման նորմեր | |

Մրցութային փաստաթղթերը մշակված են համաձայն գործող նորմերի ու կարգերի

ԼԳՃ Հ.Թորոսյան

| | | | | |
|---|---|---|---|---|
| Կոնսորցիում 'ՋՀՄ' ՍՊԸ, 'ՃՏՀ' ԿԲՄ-ՊՐՈՎ, 'ՀԻԴՐՈԼԿ' ՍՊԸ | | | Պայմանագիր | ՀՀ-ԱՄ-ԱՀ-ԿՀՄԾՁԲ-ՀՏՄ/4 |
| | | | Պատվիրատու՝ Ապարանի համայնքապետարան | |
| Ն.Գ.Ճ. | Հ.Թորոսյան | | Ապարանի համայնքի թիվ 16 գյուղական բնակավայրերի խմելու ջրի ջրագծերի վերակառուցում ՆԱԵՓ կազմում<br>Թրու ջուր բնակավայր | |
| Նախագծեց | Մ.Բարսեղյան | | | |
| Ստուգեց | Պ.Բալջյան | | | |
| | | | Ընդհանուր տվյալներ | Թերթ / Թերթեր |
| | | | | 1 |

Գյուղատնտեսական նշանակության հողերի գործառնական նշանակության փոփոխություն

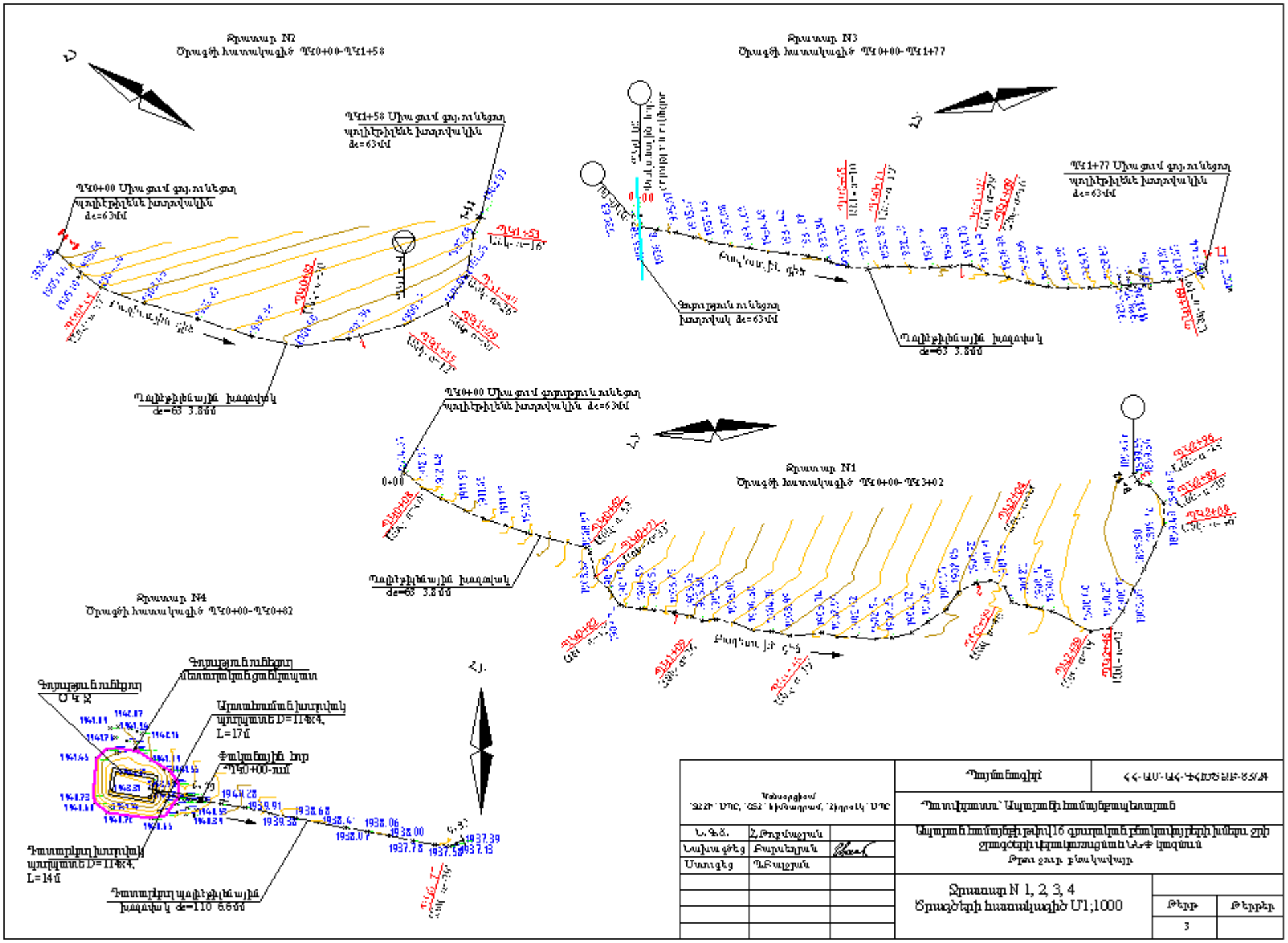
Հրատարակ N2
Ծրագծի հատակագիծ ՊԿ0+00-ՊԿ1+58
ՊԿ1+58 Սիստեմ գոյություն ունեցող պոլիէթիլենե խողովակին
de=63մմ
ՊԿ0+00 Սիստեմ գոյություն ունեցող պոլիէթիլենե խողովակին
de=63մմ
Պոլիէթիլենային խողովակ
de=63 3.8մմ
Հրատարակ N3
Ծրագծի հատակագիծ ՊԿ0+00-ՊԿ1+77
ՊԿ1+77 Սիստեմ գոյություն ունեցող պոլիէթիլենե խողովակին
de=63մմ
Գոյություն ունեցող խողովակ de=63մմ
Պոլիէթիլենային խողովակ
de=63 3.8մմ
ՊԿ0+00 Սիստեմ գոյություն ունեցող պոլիէթիլենե խողովակին de=63մմ
Պոլիէթիլենային խողովակ
de=63 3.8մմ
Հրատարակ N1
Ծրագծի հատակագիծ ՊԿ0+00-ՊԿ3+02
Հրատարակ N4
Ծրագծի հատակագիծ ՊԿ0+00-ՊԿ0+62
Գոյություն ունեցող ՍԿՋ
Գոյություն ունեցող մետաղական ցանցապատ
Արտաքսման խողովակ պոլիպրոպեն D=114մմ, L=17մ
Փակագծերի հոր ՊԿ0+00-ում
Դատարկող խողովակ պոլիպրոպեն D=114մմ, L=14մ
Դատարկող պոլիէթիլենային խողովակ de=110 6.6մմ
Գծագրեցին՝ Ն.Գ.Ն. Հ.Թորոսյան
Նախագծեց՝ Բարսեղյան
Ստուգեց՝ Պ.Բալջյան
Գլխավոր նախագծող՝ Հ.Գ.Ս. Ս.Գ.Ն. Ս.Գ.Ն.
Գլխավոր մասնագետ՝ Հ.Գ.Ս. Ս.Գ.Ն. Ս.Գ.Ն.
Գլխավոր մասնագետ՝ Ս.Գ.Ն.
Գլխավոր մասնագետ՝ Ս.Գ.Ն.
Գլխավոր մասնագետ՝

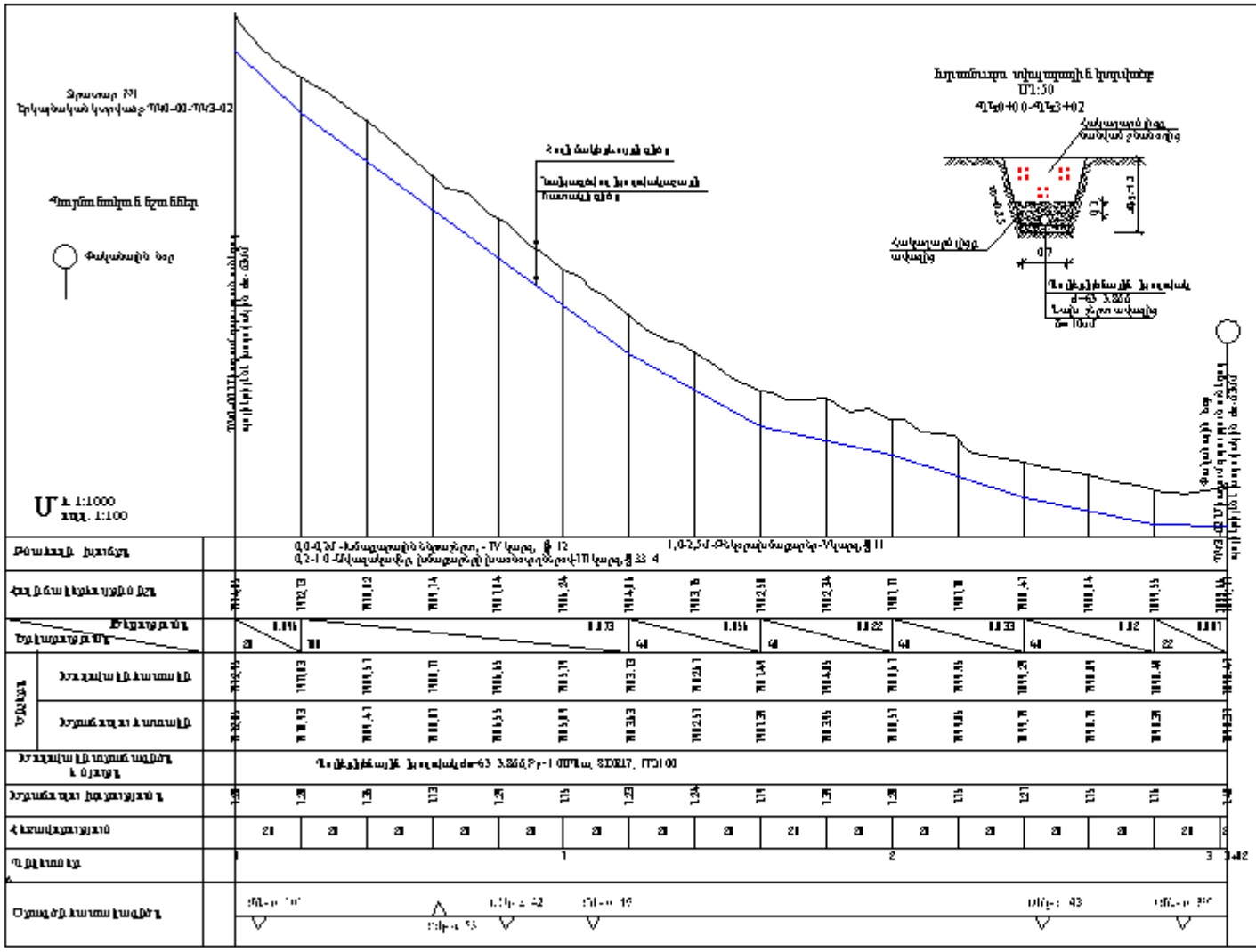
Գրաֆիկ N1
Երկայնական կտրվածք ՊԿ0-00-ՊԿ3-02
Պայմանական նշաններ
Փականցի նշան
Ելակետային նիշ՝ 1000.00մ
Ելակետային նիշ՝ 1000.00մ
Ելակետային նիշ՝ 1000.00մ

Գրաֆիկ N2
Երկայնական կտրվածք ՊԿ0+00-ՊԿ1+58

Խրամուղու ուղղանկյուն կտրվածք
U1:50
ՊԿ0+00-ՊԿ1+58

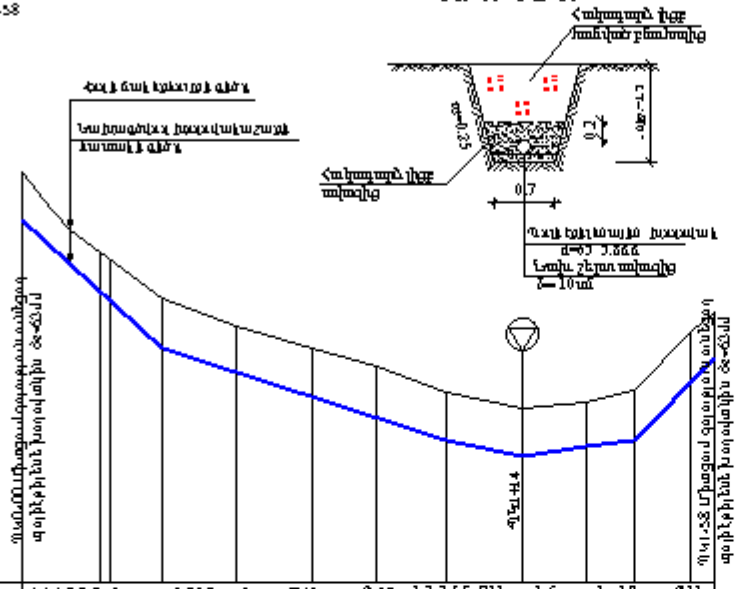


| | |
|---|---|
| Թունելի խումբը | 0,0-0,2մ-հանքային ենթաշերտ - IV կարգ, §12 1,2-2,5մ-Ավազակավ, խճաքարերի խառնուրդներով III կարգ, §11<br>0,2-1,2 -Ավազակավ, խճաքարերի խառնուրդներով III կարգ, §33 4 |
| Հողի մակերևույթի նիշը | 1103,51 1103,34 1103,44 1103,15 1103,51 1103,52 1103,34 1103,27 1103,11 1103,02 1103,11 1103,41 1103,41 |
| Թեքությունը / Երկարությունը | 0.011 31 0.012 65 0.013 17 0.014 15 0.015 11 0.011 11 |
| Դիզելը: Հողակալի կի հատակի | 1103,31 1103,44 1103,34 1103,11 1103,41 1103,02 1103,31 1103,21 1103,11 1103,31 1103,21 1103,11 |
| Դիզելը: Բջրամուղու հատակի | 1100,71 1100,34 1100,24 1100,01 1100,31 1100,72 1100,11 1100,71 1100,01 1100,31 1100,21 1100,11 |
| Հողակալի կի տրամագիծը և նյութը | Գազատարային խողովակ d=63 St.St.St.17, ПЭ100 |
| Բջրամուղու խորությունը | 1.21 1.01 1.21 1.15 1.14 1.21 1.11 1.11 1.11 1.21 1.17 |
| Հեռավորությունը | 17 3 11 1 11 11 17 3 14 1 11 11 |
| Պիկետները | 1 1 1+58 |
| Երկրաչափը | |
| Ծրագծի հատակագիծը | Ամրոց - 0.0 Ամրոց - 0.0 Ամրոց - 0.0 |

Աշխատանքների ծավալները

| N/N | Աշխատանքների անվանումը | Չափման միավոր | Քանակը | Հանձնարարական |
|---|---|---|---|---|
| 1 | 2 | 3 | 4 | 5 |
| 1 | Բրամուղու փորում III կարգի գրունտներում | մ³ | 124 | 33* |
| 2 | Բրամուղու փորում IV կարգի գրունտներում | մ³ | 38 | 12 |
| 3 | Բրամուղու փորում V կարգի գրունտներում | մ³ | 17 | 11 |
| 4 | Նախապատրաստական շերտ ավազից δ=10սմ | մ² | 11 | |
| 5 | Հանդարտ ինքնահոսքի գծագիր տանիքատակով | մ² | 33 | |
| 6 | Հանդարտ ինքնահոսքի գծագիր հոսքի ներսից | մ² | 135 | |
| 7 | Ամբարձակ գնդաձևի տեղադրում 1մ³ ներ. | մ³ | 11 | |
| 8 | Գազատարի խողովակ ПЭ100, d=63x3,8մմ, SDR17, P=1.00ՄՊա գազատարային ավտոտեսակներով քարտեզում | մ | 158 | |
| 9 | Պտուտակ d=60մմ, α=10°-20°, ալ.է. | հատ | 4 | |
| 10 | Պտուտակ d=60մմ, α=20° 30°, ալ.է. | հատ | 2 | |

Ծանոթություն
1. Տվյալ գծագիրը կազմված է N3, 9 գծագրերի հիման:

Բնեղեները - երկրաբանական պայմաններ

0,0-0,2մ-հանքային ենթաշերտ - Վերգ. գրունտի մշակման խումբը ըստ ՀՀՇՆ-32-01-2022 աղյուսակ 101, §12

0,2-1,2մ-Ավազակավ, խճաքարերի խառնուրդով - III կարգ, գրունտի մշակման խումբը ըստ ՀՀՇՆ-32-01-2022 աղյուսակ 101, §33 4

1,2-2,5մ-Բնեղեն խճաքարեր - IV կարգ, գրունտի մշակման խումբը ըստ ՀՀՇՆ-32-01-2022 աղյուսակ 101, §11

| | | | | | |
|---|---|---|---|---|---|
| Հանձնարարված: Գազատարի, Գազի ներքին մասեր, Գազաֆիկացում | | | Պատվիրատու | ՀՀ-ԱՄ-ԱՀ-ԳՀԲՍԳՇ-83/24 | |
| | | | Գլխավոր՝ Ապարանի համայնքապետարան | | |
| Ն.Գ.Ա. | Հ.Թորոսյան | | Ապարան համայնքի թիվ 14 գյուղական բնակավայրերի խմելու ջրի ջրագծերի վերակառուցման ՀԱԴ կոշտում<br>Թունելային բնակավայր | | |
| Ղեկավարել | Բարսեղյան | | | | |
| Ստուգել | Պ.Բաղդասարյան | | | | |
| | | | Գրաֆիկ N2; Երկայնական կտրվածք ՊԿ0+00-ՊԿ1+58 | Թերթ | Թերթեր |
| | | | | 3 | |

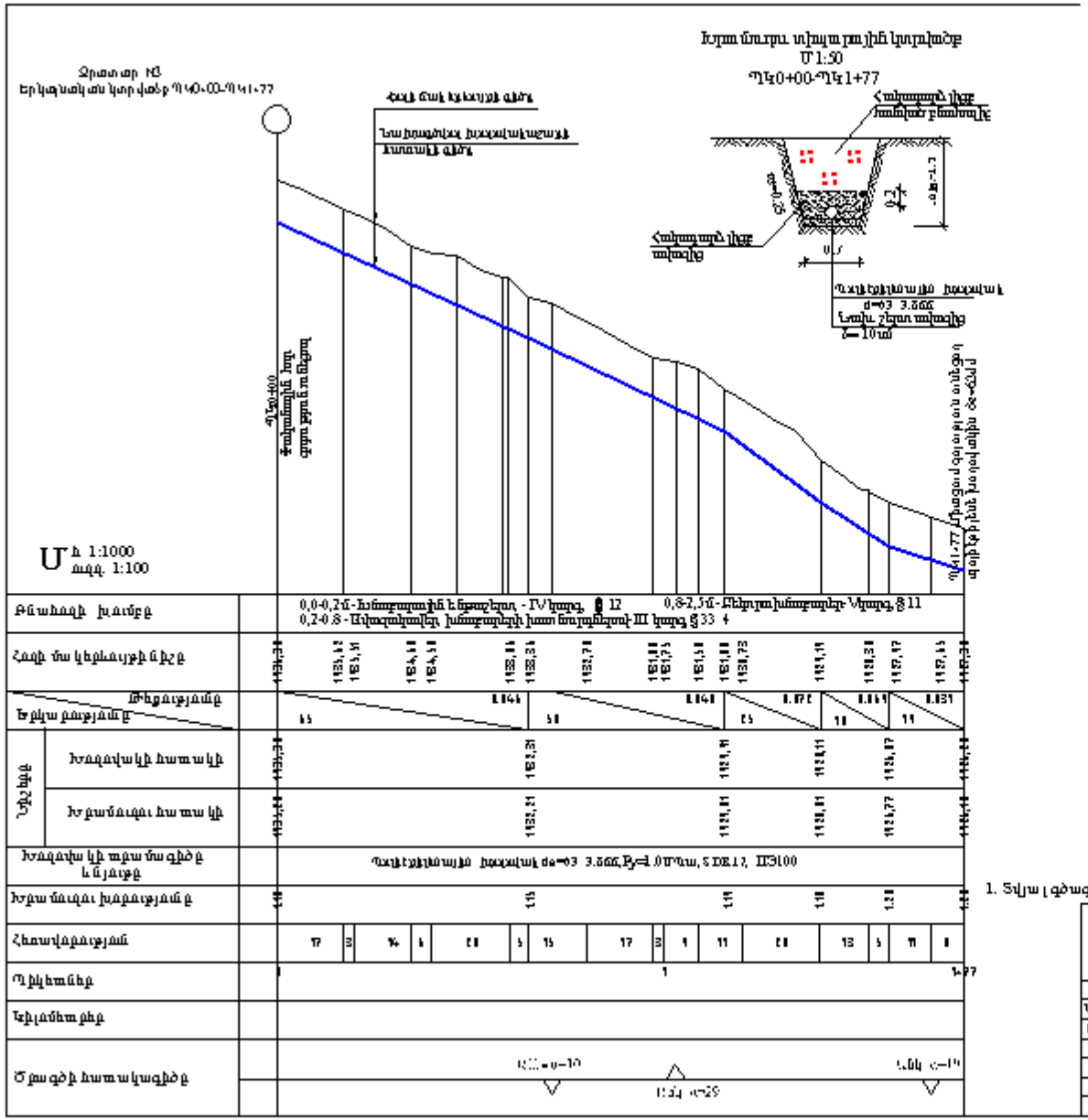


| Թմահողի խումբը | 0,0-0,2մ-հումքատային հեռաշերտ, - IV կարգ, § 12<br>0,2-0,8-Ավազակավեր, խոշորաբեկորներով III կարգ § 33 4 | 0,8-2,5մ-Քարակոշտաբեկորներ- V կարգ, § 11 |
|---|---|---|
| Հողի մակերևույթի նիշը | 1133,34 1133,31 1133,31 1133,31

Գրաֆիկ N4
Երկայնական կտրվածք ՊԿ0+00-ՊԿ0+82

Խրամուղու տիպագծային կտրվածք
U1:50
ՊԿ0+00-ՊԿ0+82

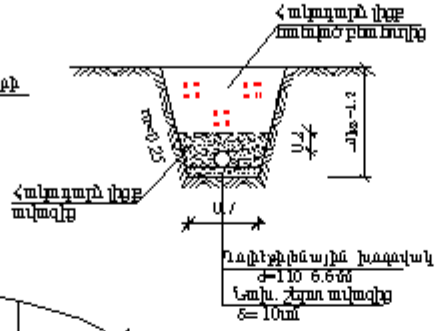


| | |
|---|---|
| Թունավոր խումբը | 0,0-0,2մ -Խոնաբերային եթեշերտ, - IV կարգ, § 12<br>0,2-0,8 -Ավազակավեր, խոնաբերների խառնուրդներով - III կարգ, § 33 4<br>0,8-2,5մ -Բեկորային խոնաբերեր - V կարգ, § 11 |
| Հողի մակերևույթի նիշը | 1940,72 / 1939,50 / 1938,29 / 1937,97 / 1937,39 |
| Թեքությունը / Երկարությունը | 0.058 / 0.021<br>40 / 42 |
| Գիծը: Խողովակի հատակի | 1939,54 / 1938,35 / 1937,19 / 1936,77 / 1936,24 |
| Գիծը: Խրամուղու հատակի | 1939,44 / 1938,25 / 1937,09 / 1936,67 / 1936,24 |
| Խողովակի տրամագիծը և նյութը | Դանդիթենային խողովակ de=110 6.6մմ, PN= 1.0ՄՊա, SDR17, ՊՇ100 |
| Խրամուղու խորությունը | 1,34 / 1,25 / 1,20 / 1,30 / 1,48 |
| Հեռավորությունը | 20 / 20 / 20 / 20 / 2 |
| Պիկետներ | 0 / 0+82 |
| Կիլոմետրեր | |
| Ծրագծի հատակագիծը | |

Պայմանական նշաններ

Ֆակելային հոր

Ինժեներա - երկրաբանական պայմաններ

0,0-0,2մ -Խոնաբերային եթեշերտ, - V կարգ, գրունտի աշակոմ խումբը ըստ ՀՀՇՆ 32-01-2022 աղյուսակ 101, § 12

0,2-1,0մ -Ավազակավեր, խոնաբերների խառնուրդներով - III կարգ, գրունտի աշակոմ խումբը ըստ ՀՀՇՆ 32-01-2022 աղյուսակ 101, § 33 4

1,0-2,5մ -Բեկորային խոնաբերեր - IV կարգ, գրունտի աշակոմ խումբը ըստ ՀՀՇՆ 32-01-2022 աղյուսակ 101, § 11

Մեկնաբանություն
1. Տվյալ գծագիրը կապված է N 3, 10 գծագրերի հետ:

Աշխատանքների ծավալներ

| Հ/Հ | Աշխատանքների անվանումը | Չափմ. միավ. | Քանակը | Մեկնաբանություն |
|---|---|---|---|---|
| 1 | 2 | 3 | 4 | 5 |
| 1 | Խրամուղու փորում III կարգի գրունտում | մ³ | 52 | 33% |
| 2 | Խրամուղու փորում IV կարգի գրունտում | մ³ | 20 | 12 |
| 3 | Խրամուղու փորում V կարգի գրունտում | մ³ | 26 | 11 |
| 4 | Հակադարձաբուսանման շերտ ավազից, δ=10սմ | մ³ | 6,0 | |
| 5 | Հակադարձ լիցք ավազից տեղափոխում | մ³ | 20 | |
| 6 | Հակադարձ լիցք հանված գրունտից | մ³ | 72 | |
| 7 | Պոլիէթիլենային խողովակ Ø32 և հոսքի պաշտպանիչ շերտի տեղադրում ձեռքով, թմբարատում 50սմ հաստությամբ բռնված գրունտի գրունտից | մ³ | 26 | |
| 8 | Թմբարատված մակերևույթի հարթեցում ձեռքով | մ² | 94 | |
| 9 | Բարձրակոս խոտաբույսերի ցանում | մ² | 94 | |
| 10 | Պոլիէթիլենային խողովակ ПЭ100, de=110x6,6մմ, SDR17, P=1,00 Մպա վարդենաշուկայում և ամրացնում գրունտով | մ | 82 | |
| 11 | Արմատակ de=110մմ, α=90°, ալ. է. | հատ | 1 | |

| | | | | | |
|---|---|---|---|---|---|
| Կոնսորցիում 'ՋՕՅ' ՍՊԸ, 'ՄՏՀ' ԿԲՄ-ՊՐՈՎ, 'ՀԻԴՐՈԿ' ՍՊԸ | | | Պայմանագիր | ՀՀ-ԱՄ-ԱՀ-ԿՀՄԾՆԻԲ-85/24 | |
| | | | Պատվիրատու՝ Ապարանի համայնքապետարան | | |
| Ն.Գ.Ճ. | Հ.Թորոսյան | | Ապարան համայնքի թիվ 16 գյուղական բնակավայրերի խմելու ջրի ջրագծերի վերակառուցում ՆԱԷ կազմում<br>Թիվ ջուր. բնակավայր | | |
| Նախագծող | Բարսեղյան | | | | |
| Մոնտաժող | Պետրոսյան | | | | |
| | | | Գրաֆիկ N4; Երկայնական կտրվածք ՊԿ0+00-ՊԿ0+82 | Թերթ | Թերթեր |
| | | | | 7 | |

## ԿՏՐՎԱԾՔ 1-1

Մ1:50

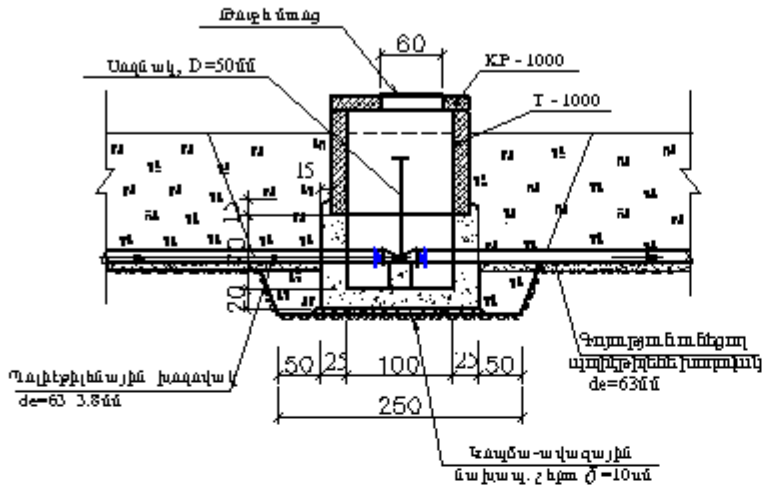


## ՀԱՏԱԿԱԳԾ Մ1:50

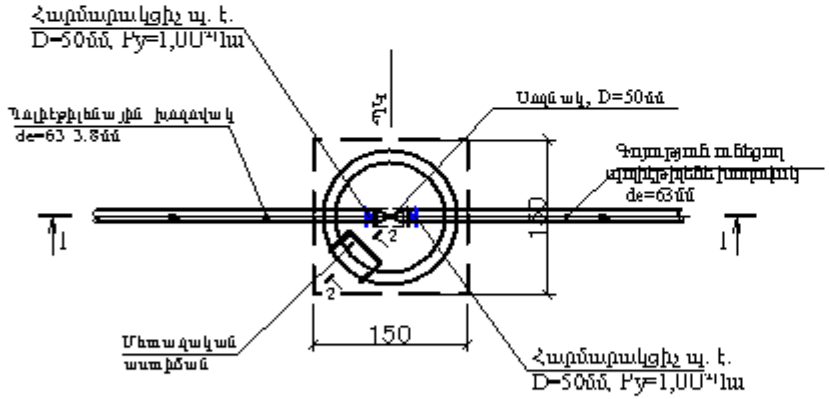


## ԿՏՐՎԱԾՔ 2 - 2

Մ1:50

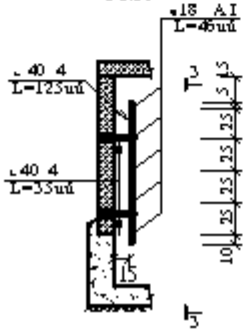


## ԿՏՐՎԱԾՔ 3-3

Մ1:50

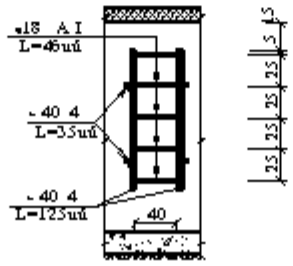


### Աշխատանքների ծավալներ

| N/N | Աշխատանքների անվանումը | Չափմ. միավոր. | Քանակը | Նշումներ |
|---|---|---|---|---|
| | Հողային աշխատանքներ | | | |
| 1 | Երամուղու լցոնում III կարգի գրունտով | մ³ | 4 | |
| 2 | Երամուղու լցոնում IV կարգի գրունտով | մ³ | 5 | |
| 3 | Հակադարձ լիցք հանվող գրունտով | | 5.0 | |
| 4 | Ավելցուկ գրունտի տեղափոխում 1կմ հեռ. վրա | մ³ | 1 | |
| 5 | Դաշտում ուժգրային հախճապատ-ասֆալտակոն ցանց 10սմ հաստությամբ | մ² | 0,25 | |
| | Բետոնե և երկաթբետոնե աշխատանքներ | | | |
| 6 | Բետոնի պատրաստում | մ³ | 1.3 | B15 F150 W4 |
| 7 | Հորոտակ-օղակ T-1000 տիպ. ծանրությ. 700կգ/մ³ | հատ/մ³ | 1/0.35 | B15 F150 W4 |
| 8 | Կափարակ KP-1000 հարթ հատակ տիպ. ծանրությ. 318.8 կգ/մ³ | հատ/մ³ | 1/0.14 | B15 F150 W4 |
| | Խողովակաշարային արմատուրա | | | |
| 9 | Սալակ Dy50 Py=1.0 ՄՊա | հատ | 1 | |
| 10 | Կցամասերը պոլիէթիլենե ոչ ազատ Dy50, Py 1,0ՄՊա | հատ/կգ | 2/4.12 | ՊՍՏ12820-80 |
| 11 | Հարմարակցիչներ de 50մմ պ. էջ Py 1.0 ՄՊա | հատ | 2 | |
| 12 | Մետաղական ասեղնան | հատ/կգ | 1/12 | |
| 13 | Հատակալի եզր հողի և ծածկի ողողվածքի միացնող լամելներ | կգ | 46 | |
| 14 | Թաքնամաց KP-1000-ի համար | հատ/կգ | 1/65 | |
| | Մեխանիզմների աշխատանքներ | | | |
| 15 | Մեքենայական կատարվող աշխատանքների և իջեցնողների ներգրավում | մ/ժ | 1,2 | |

### Ծանոթություն

1. Տվյալ գծագիրը կարդալ N 3, 4 գծագրերի հետ:
2. Գծագրի վրա բոլոր չափերը տրված են սմ-ով, բացի խողովակի տրամագծից

| | | | | | |
|---|---|---|---|---|---|
| Հանձնաժողով ՀՀԱԻ ՍՊԸ, ՇՏՀ ենթատրամ, Հիդրոէկ ՍՊԸ | | | Պատվիրատու | ՀՀ-ԱՄ-ԱՀ-ԳՀԽԾՁՔ-83/24 | |
| | | | Պատվիրատու՝ Ախուրյանի համայնքապետարան | | |
| Ն.Գ.Հ. | Հ.Թորոսյան | | Ախուրյան համայնքի թիվ 16 գյուղական բնակավայրերի խմեալ ջրի ջրագծերի վերակառուցման ՀՆԱ կազմում Թրու ջրար. բնակավայր | | |
| Նախագծող | Բ.Սարգսյան | | | | |
| Ստուգող | Պ.Բաղջյան | | | | |
| | | | Փակցնային հոր. ջրատար N1-ի ՊԿ3+02-ում | Թերթ | Թերթեր |
| | | | | 8 | |

Դատարկող ներ ջրատար N2 ՊԿ1+14

## ԿՏՐՎԱԾՔ 1-1

Մ1:50

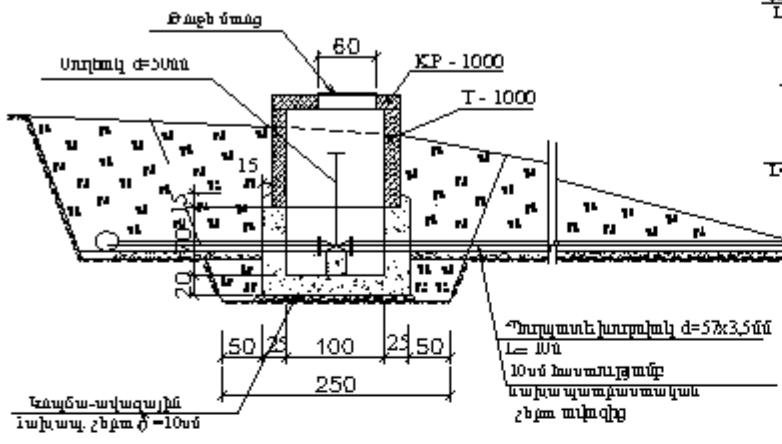


## ԿՏՐՎԱԾՔ 3-3

Մ1:50

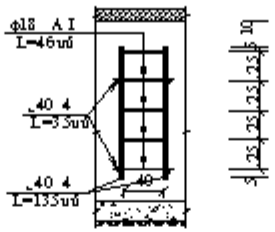


## ԿՏՐՎԱԾՔ 2-2

Մ1:50

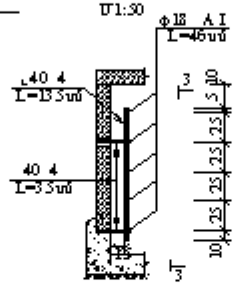


## ՀԱՏԱԿԱԳԻԾ Մ1:50

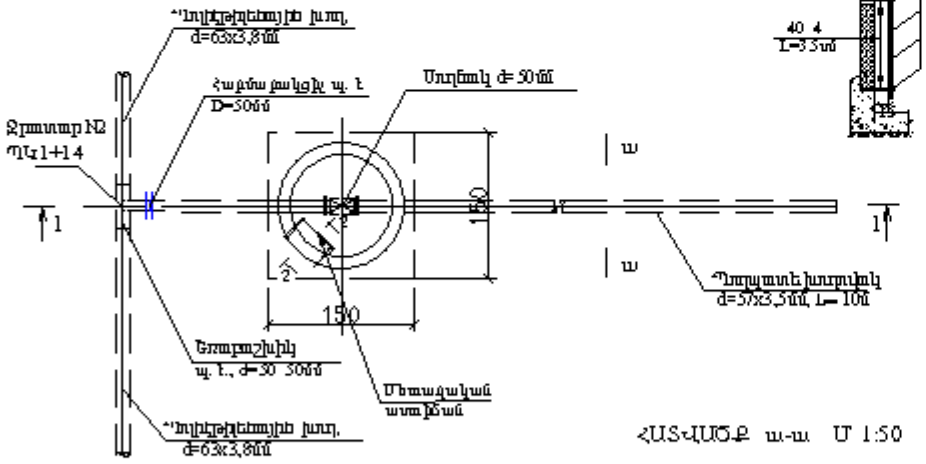


## ՀԱՏՎԱԾՔ ա-ա Մ 1:50

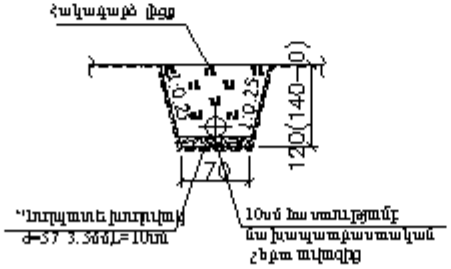


Պողպատե ևպոլիէթիլենային խողովակների միացման հանգույց

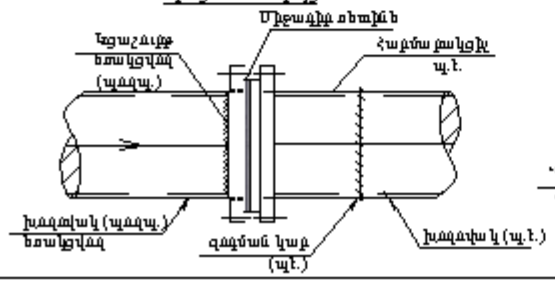


## Աշխատանքների ծավալներ

| Հ/Հ | Աշխատանքների անվանումը | Չափմ. միավ. | Քանակը | Նշումներ |
|---|---|---|---|---|
| | Հողային աշխատանքներ | | | |
| 1 | Խրամուղու փորում III կարգի բնահողում | մ³ | 3 | |
| 2 | Խրամուղու փորում V կարգի բնահողում | | 6 | |
| 3 | Հավասարաչափ լցք տախտից | մ³ | 3,3 | |
| 4 | Հավասարաչափ լցք հողափոր բնահողից | մ³ | 5 | |
| 5 | 10սմ հաստությամբ հող. շերտ տեղից | մ² | 0,7 | |
| 6 | Սիլիցիումի հոսի տեղադրում 1կմ հեռ. մինչև | մ³ | 4 | |
| 7 | Գազաթափանցելի նախապատրաստական շերտ 10սմ հաստությամբ | մ² | 0,26 | |
| | Թեռամեջ և ե/բ աշխատանքներ | | | |
| 8 | Թեռամեջ պատրաստում | մ³ | 1,3 | B15 F150 W4 |
| 9 | Խողովակ-օղակի T-1000 - 11հատ /տոն. ծախսը 70կգ/մ3 | մ³ | 0,36 | B15 F150 W4 |
| 10 | Գոգավոր KP 1000 /տոն 11հատ /տոն. ծախսը 318,8կգ/մ3 | մ³ | 0,14 | B15 F150 W4 |
| | Խողովակաշղթայի տեղադրում | | | |
| 11 | Պողպատե խողովակ Dy 57x3,5 Py-1,0 ՄՊա | մ | 10 | ՊՍՏ 10704-91 |
| 12 | Մալուխ 50 0 ՄՊա | հատ | 1 | |
| 13 | Կցամասեր դրսատրամ 0ՄՊա | հատ | 3/6,18 | ՊՍՏ12820-80 |
| 14 | Կցամասեր արտաքին ազատ 0ՄՊա | հատ | 1/2,06 | |
| 15 | Եռաթաշիկ d=50x50մմ, պոլիէթիլենե | հատ | 1 | |
| 16 | Հակամարակալ d=50մմ պ. էլ. | հատ | 1 | |
| 17 | Մեռազական առաձգան | կգ | 13 | |
| 18 | Հակաթափ ե/բ հոսի և ժանգ. պաշտպան մաստիկա էմալենոնոնոն

## ԿՏՐՎԱԾՔ 1-1

Մ1:50

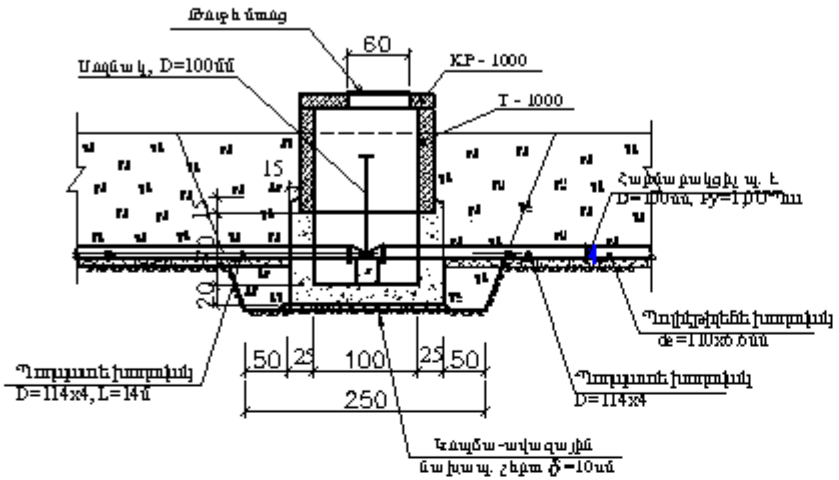


## ՀԱՏԱԿԱԳԻԾ Մ1:50

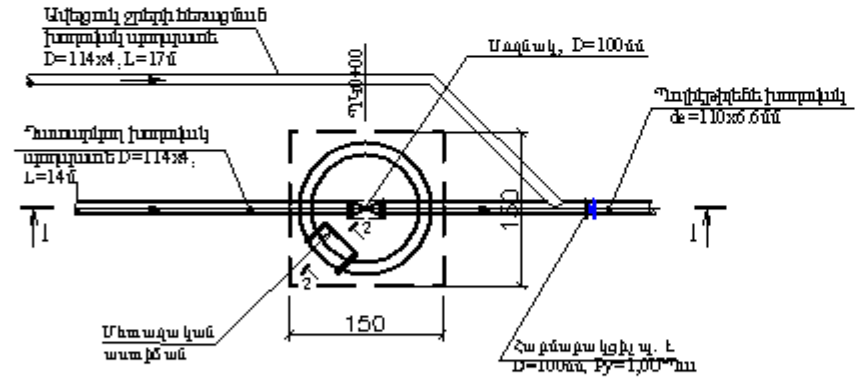


## ԿՏՐՎԱԾՔ 2-2

Մ1:50

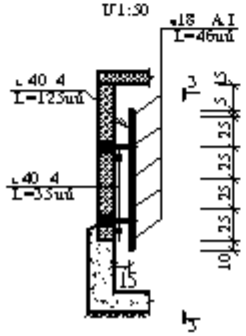


## ԿՏՐՎԱԾՔ 3-3

Մ1:50

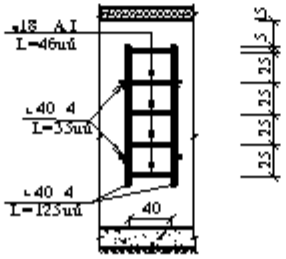


### Աշխատանքների ծավալներ

| Հհ | Աշխատանքների անվանումը | Չափմ. միավ. | Քանակը | Նշումներ |
|---|---|---|---|---|
| | Հողային աշխատանքներ | | | |
| | Երամոտ հողերում III կարգի բնահողում | մ³ | 4 | |
| 2 | Երամոտ հողերում IV կարգի բնահողում | մ³ | 5 | |
| 3 | Հակադարձ լցք եռակած բնահողից | | 5.0 | |
| 4 | Ավելցուկ բնահողի տեղափոխում 1կմ հեռ վրա | մ³ | 4 | |
| 5 | Գազաբաց-ավազային նախապատրաստական շերտ 10սմ հաստությամբ | մ² | 0,25 | |
| | Ընդամ. և ներ աշխատանքներ | | | |
| 6 | Պողպատե խողովակի Dy 114x4մմ | մ | 31 | Py 1.0ՄՊա |
| 7 | Բետոնի պատրաստում | մ³ | 1.3 | B15 F150 W4 |
| 8 | Երկրորդ օղակ T 1000 տիպ ծավալը 70կգ/մ³ | հատ/մ³ | 1/0.35 | B15 F150 W4 |
| 9 | Տափարիչ KP-1000 հորի համար տիպ. ծավալ 318.8 կգ/մ³ | հատ/մ³ | 1/0.14 | B15 F150 W4 |
| 10 | Հորդ խմբագրային աշխատանք | | | |
| 11 | Մանակ Dy 100 Py 1.0 ՄՊա | հատ | | |
| 12 | Ուղղագիծ պողպատե ծագաս Dy100. Py=1.0ՄՊա. | հատ/կգ | 1/3,31 | ՊՍՏ12820-80 |
| 13 | Ուղղաշրջ պողպատե Dy100, Py=1.0ՄՊա | հատ/կգ | 3/11,13 | ՊՍՏ12820-80 |
| 14 | Հաղորդակցիչ de=110մմ պ. էլ. Py=1.0 ՄՊա | հատ | | |
| 15 | Մետաղալարե ռետինե | հատ/կգ | 1/12 | |
| 16 | Հավաքածու ԷԷ խրի և ծածկի պաշտպան միացման կամանոնոց | կգ | 46 | |
| 17 | Թեքի մուտք KP-1000-ի համար | հատ/կգ | 1/55 | |
| | Մեխանիզմներ աշխատանքներ | | | |
| 18 | Մեխանիկական կառուցվածքների և խողովակների ներկում | մ² | 1.3 | |
| 19 | Պողպատե խողովակի Dy-114x4մմ հիդրամեկուսացում | մ | 30 | |

### Ծանոթագրություն

1. Տվյալ գծագիրը կարդալ N 3, 7 գծագրերի հետ:
2. Գծագրի վրա բոլոր չափերը տրված են մմ-ով, բացի խողովակի տրամագծից

| | | | | |
|---|---|---|---|---|
| Կանոնակարգում ՀՀՇՆ, ՀՍՏ, ԵՄՇ, Հիդրոկ. ՍՊՄ | | | Պատվիրատու | ՀՀ-ԱՍ-ԱԿ-ԳՀԽ-ՏՁՔ-83/24 |
| | | | Պատվիրատու՝ Ասպարեզի համայնքապետարան | |
| Ն.Գ.Ճ. | Հ.Թորոսյան | | Ասպարեզ համայնքի թիվ 16 գյուղական բնակավայրերի խմելու ջրի շրջանցների վերակառուցման ՆՏՖ կազմում | |
| Նախագծող | Բարսեղյան | | Թրուջուր բնակավայր | |
| Ստուգող | Պ.Թորոսյան | | | |
| | | | Փակագծային հոր շրջանակ N4-ի ՊԿ0+00-ում | Թերթ 10 / Թերթեր |

Հանձնաժողով

## Հիմքի հատակագիծ

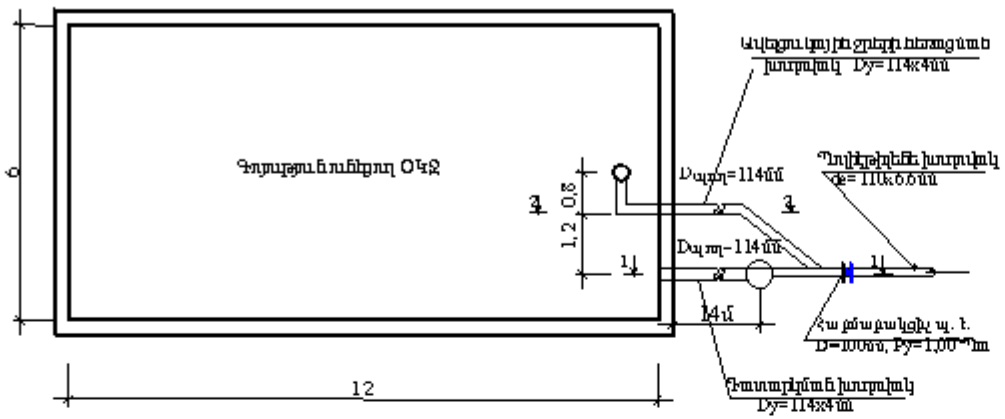


## Աշխատանքների ծավալներ

| Հ/Հ | Աշխատանքների անվանումը | Չափմ. միավ. | Քանակ | Ծանոթություն |
|---|---|---|---|---|
| 1 | 2 | 3 | 4 | 5 |
| | Ավելցուկային ջրերի հեռացման և դատարկող խողովակաշարեր | | | |
| 1 | Դատարկող խողովակ d 114x4մմ, | մ | 7 | |
| 2 | Ճուղակ d=100x100մմ, | հատ | 2 | |
| 3 | Դատարկող սեղմակ d=100մմ α=90° | հատ | 3 | |
| 4 | Դատարկող անկյունակ d=63 63x4մմ, L=300մմ | կգ | 4,0 | |
| 5 | Դատարկող շերտաթիթեղ d -6x50, | կգ | 1,2 | |
| 6 | Խցան d=100մմ L=300մմ | հատ | 2 | |
| 7 | Դատարկող խողովակի d=114x4մմ երկշերտ ներկում | մ | 2,5 | |
| 8 | Մետաղական կառուցվածքների ներկում | մ² | 1,0 | |
| 9 | Գոյություն ունեցող ՕԿՋ ի և/գտնվող անցքի բացում d 100մմ ցեմենտե շաղախի լցումով | հատ | 2 | |
| 10 | Բետոնե հենարան 0.6x0.6x0.4մմ | մ³ | 0,15 | |

## Կտրվածք 2-2

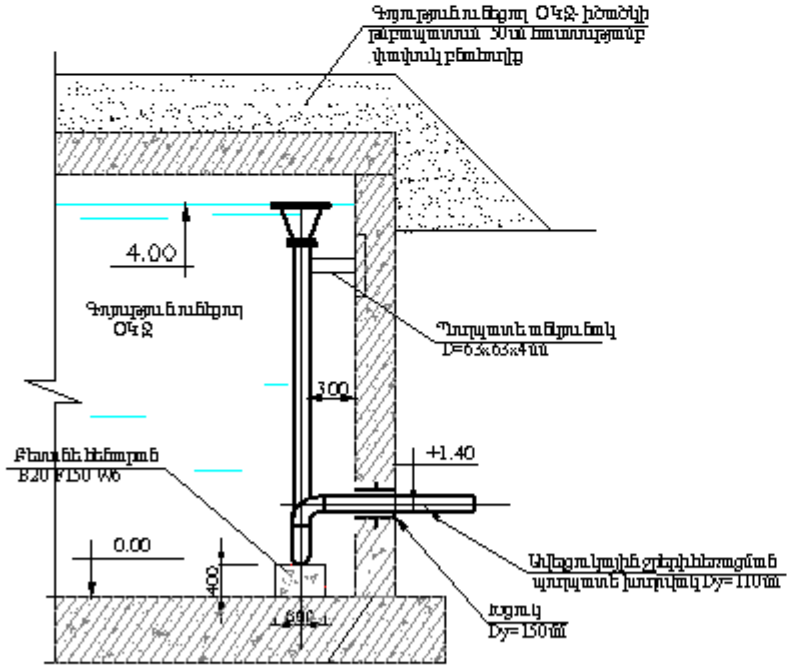


## Կտրվածք 1-1

Դիտարկման խողովակ

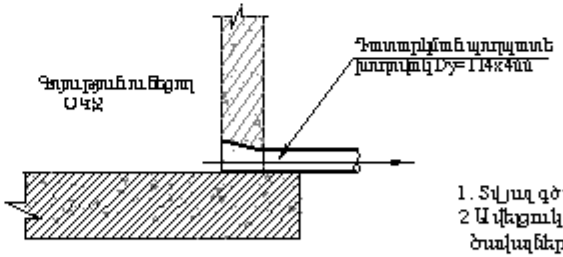


Ծանոթություն

1. Տվյալ գծագիրը կարդալ N 3, 7 գծագրերի հետ:
2. Ավելցուկ ջրերի հեռացման և դատարկող խողովակների ծավալները տրված են թերթ 10-ում

| | | | | |
|---|---|---|---|---|
| Կոնստրուկտոր՝ Ջ.Հ.Ա՝ Ս.Ոլ., Ա.Ա՝ Ի.Ինոնդրով, Հ.Գրիգ՝ Ս.Ոլ. | | | Պայմանագիր | ԿԿ-ԱՍ-ԱԿ-ԿԿ/ՍՇՏԻՖ-ՀՏ/Գ4 |
| | | | Պատվիրատու՝ Ապարանի համայնքապետարան | |
| Ն.Գ.Ճ. | Հ.Թորոսյան | | Ապարանի համայնքի թիվ 16 գյուղական բնակավայրերի խմելու ջրի շուղերի վերակառուցման ՆԱՓ կազմում<br>Թրու ջուր բնակավայր | |
| Նախագծեց | Բարսեղյան | | | |
| Ստուգեց | Պ.Բալջյան | | | |
| | | | ՕԿՋ-ի հատակագիծ, կտրվածքներ | Թերթ / Թերթեր |
| | | | | 11 |

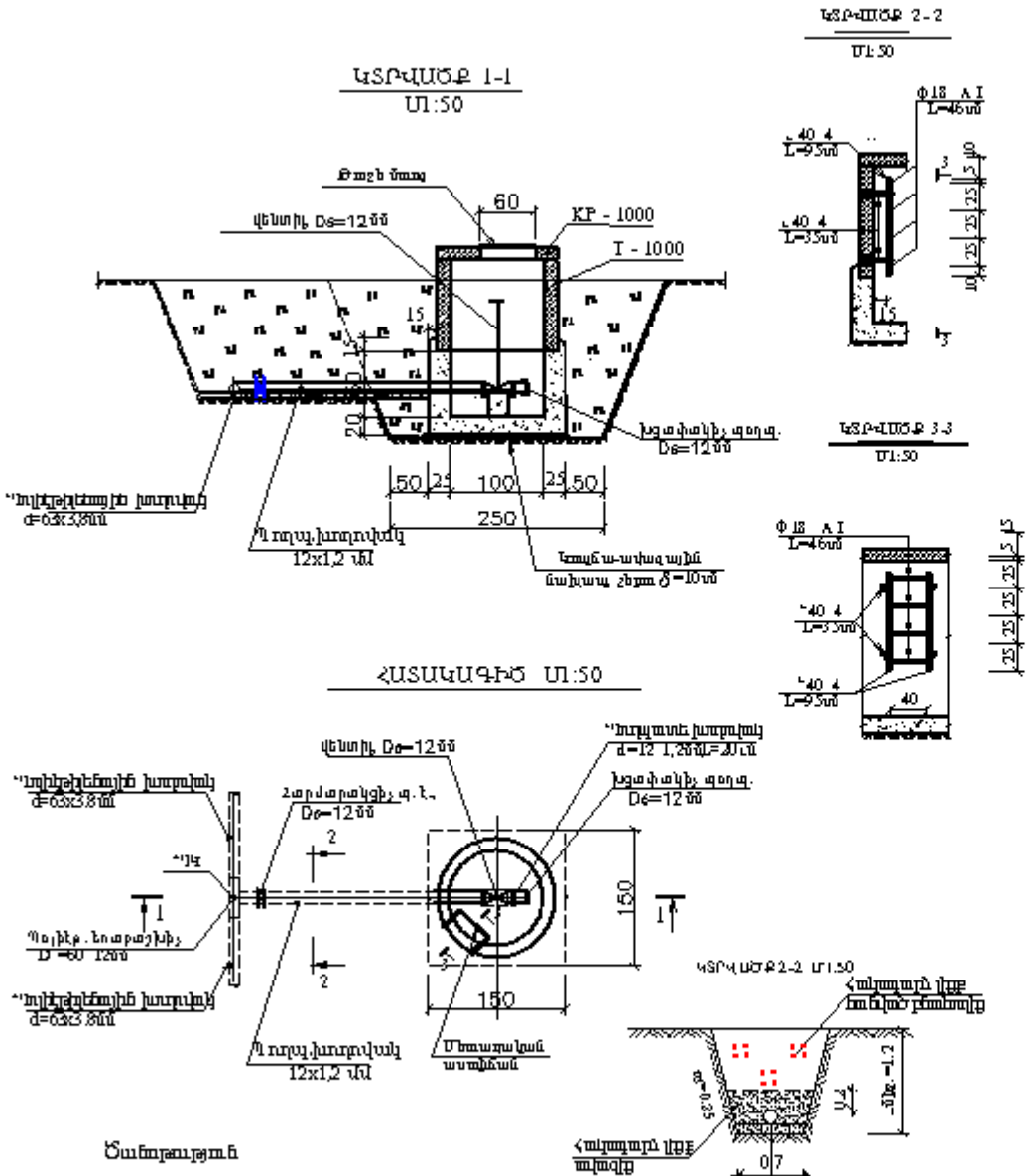


Ծանոթություն.

1. Տվյալ գծագիրը կատարվում 3,4,5;6 թեղթերի հետ
:2,Պոլսլսառեռ d=20x1.8մմ խողովակը կարելի է փոխարինել պոլիէթիլենային խողովակով

Աշխատանքների ծավալներ

| ՀՀ | Աշխատանքների անվանումը | Չափման միավոր | Քանակը | Նշումներ |
|---|---|---|---|---|
| | Հողային աշխատանքներ | | | |
| 1 | Երկաթուղու միջոցով ՀՏՄ կոթողի տեղադրում | 1՝ | 5/4 | |
| 2 | Հողատարածի լցք՝ հատկապես լեռնոտից | 1՝ | 6 | |
| 3 | Ավելցուկ բնահողի աղեղաբոխում Մկմ հեռ վրա | 1՝ | 3 | |
| 4 | Կազմնա ավազային նախապատրաստական շերտ. 10սմ հաստությամբ | 1՝ | 0.25 | |
| | Բետոնե և երկաթբետոնե աշխատանքներ | | | |
| 5 | Բետոնի պատրաստում | 1՝ | 1.1 | B15 F150 W4 |
| 6 | Խողովակ-տարայի T-1000 տեղ. ծախսը 79կգ/մ՝ | հատ/՝ | 1/0.35 | B15 F150 W4 |
| 7 | Կոպիտը KP-1000 հորի համար տեղ. ծախսը 3՝8.3 կգ/մ՝ | հատ/՝ | 1/0.14 | B15 F150 W4 |
| | Խողովակաշարային աշխատանքներ | | | |
| 8 | Պողպատե խողովակ Dy 1.2x1,2 պատգծագրմամբ և ոչոնոտոնոտոնոտ դրոտոդոտոտ | մ | 2.5 | ՊՍՏ .0704-91 |
| 9 | Պոլիէթիլենե հարմարակից. d=60x1.2մմ | հատ | 1 | |
| 10 | Վենտիլ Dy12 Py=1.0 ՄՊա | հատ | 1 | |
| 11 | Կցասոլ դրոտոդոտոտ Dy12 Py=1.0 ՄՊա | հատ/կգ | 1 | ՊՍՏ 12820-80 |
| 12 | Կցասոլ դրոտոդոտ Dy12 Py=1.0 ՄՊա | հատ/կգ | 1 | ՊՍՏ 12820-80 |
| 13 | Հարմարակցիչ ds=12մմ ոչ. եռ. Py=1.0 ՄՊա | հատ | 1 | |
| 14 | Հեղուկանցիչ դրոտոդոտ d=12մմ d=4.6մմ | հատ/կգ | 1/0.05 | |
| 15 | Սեռաղանական ասեղնան | հատ/կգ | 1/13 | |
| 16 | Հակադարձ ելք հորի ներսի ծայրի գլուխ դրոտոդ մետաղյա ալեհավաքներ | կգ | 46 | |
| 17 | Թաղեն մասը KP-1000 -ի համար | հատ/կգ | 1/65 | |
| | Մեկուսացման աշխատանքներ | | | |
| 19 | Մեռաղական կոնструկցիաների ներսի մակերեսի ներկում | մ՝ | 0,5 | |
| 20 | Պողպատե խողովակի արտաքին մակերեսի մեկուսացում D12x1,2 | մ | 2.5 | |

Աշխատանքի ծավալները տրված են 1 հատ հորի համար, նախատեսվում է նախագծել ընդհանուր 16 հատ շրջող կառույց վրա, Տրաուսար N1-ի վրա 8հատ, Տրաուսար N2-ի վրա 7հատ, Տրաուսար N3-ի վրա 1հատ շրջող, որոնց տեղերը կճշտվեն շինարարության ընթացքում

| | | | | | |
|---|---|---|---|---|---|
| Կազմակ՝ ՀՏԱՀ ՍՊԸ, ՀՏԱՀ Կոնսալտ, Հիդրակ ՍՊԸ | | | Պատվեր | ԿԿ-ԱՍ-ԱԿ-ԿԱՀՏՏԱԼ-85024 | |
| | | | Պատվիրատու՝ Ապատանիհամայնքապետարան | | |
| Ա.Գ.Ա. | Ա.Թորոսյան | | Ապատանիհամայնքի թիվ 16 գյուղական բնակավայրերի խմելու ջրի շրջանների վերակառուցումներ և կոպիտներ | | |
| Ստուգող | Բ.Բարսեղյան | | Թթու ջրի բնակավայր | | |
| Ստուգող | Պ.Թորոսյան | | | | |
| | | | Ջրթող հոր: Հատակագիծ, կտրվածքներ. | Թերթ | Թերթեր |
| | | | | 12 | |