ԱՇԽԱՏԱՆՔԱՅԻՆ ԳԾԱԳՐԵՐԻ ՑԱՆԿ /ՍԿԻԶԲ/

N	ԹԵՐԹԵՐԻ ԱՆՎԱՆՈՒՄԸ	ԹԵՐԹ
1	2	3
1	ԱՇԽԱՏԱՆՔԱՅԻՆ ԳԾԱԳՐԵՐԻ ՑԱՆԿ /ՍԿԻԶԲ/	Աճ - 1
2	ԱՇԽԱՏԱՆՔԱՅԻՆ ԳԾԱԳՐԵՐԻ ՑԱՆԿ /ԱՎԱՐՏ/	Աճ - 2
3	ԲԱՑԱՏՐԱԳԻՐ	Աճ - 3
4	ՃԱՆԱՊԱՐՀԻ ՏԵՂԱԴԻՐՔԸ ՔԱՐՏԵԶԻ ՎՐԱ	Աճ - 4
5	ՀԱՄԱՀԱՎԱՔ ԱՄՓՈՓԱԳՐԵՐ	Աճ - 5
6	ՃԱՆԱՊԱՐՀԻ ՀԱՆՈՒՅԹ ՆԿ 0+00 -:- ՆԿ 1+50	Աճ - 6
7	ՃԱՆԱՊԱՐՀԻ ՀԱՆՈՒՅԹ ՆԿ 1+50 -:- ՆԿ3+50	Աճ - 7
8	ՃԱՆԱՊԱՐՀԻ ՀԱՆՈՒՅԹ ՆԿ 3+50 -:- ՆԿ 5+50	Աճ - 8
9	ՃԱՆԱՊԱՐՀԻ ՀԱՆՈՒՅԹ ՆԿ 5+50 -:- ՆԿ 7+50	Աճ - 9
10	ՃԱՆԱՊԱՐՀԻ ՀԱՆՈՒՅԹ ՆԿ 7+50 -:- ՆԿ 9+50	Աճ - 10
11	ՃԱՆԱՊԱՐՀԻ ՀԱՆՈՒՅԹ ՆԿ 9+50 -:- ՆԿ13+00	Աճ - 11
12	ՃԱՆԱՊԱՐՀԻ ՀԱՆՈՒՅԹ ՆԿ 13+00 -:- ՆԿ16+00	Աճ - 12
13	ՃԱՆԱՊԱՐՀԻ ՀԱՆՈՒՅԹ ՆԿ 16+00 -:- ՆԿ19+00	Աճ - 13
14	ՃԱՆԱՊԱՐՀԻ ՀԱՆՈՒՅԹ ՆԿ 19+00 -:- ՆԿ21+00	Աճ - 14
15	ՃԱՆԱՊԱՐՀԻ ՀԱՏԱԿԱԳԻԾ ՆԿ 0+00 -:- ՆԿ 1+50	Աճ - 15
16	ՃԱՆԱՊԱՐՀԻ ՀԱՏԱԿԱԳԻԾ ՆԿ 1+50 -:- ՆԿ3+50	Աճ - 16
17	ՃԱՆԱՊԱՐՀԻ ՀԱՏԱԿԱԳԻԾ ՆԿ 3+50 -:- ՆԿ 5+50	Աճ - 17
18	ՃԱՆԱՊԱՐՀԻ ՀԱՏԱԿԱԳԻԾ ՆԿ 5+50 -:- ՆԿ7+50	Աճ - 18
19	ՃԱՆԱՊԱՐՀԻ ՀԱՏԱԿԱԳԻԾ ՆԿ 7+50 -:- ՆԿ9+50	Աճ - 19
20	ՃԱՆԱՊԱՐՀԻ ՀԱՏԱԿԱԳԻԾ ՆԿ 9+50 -:- ՆԿ13+00	Աճ - 20
21	ՃԱՆԱՊԱՐՀԻ ՀԱՏԱԿԱԳԻԾ ՆԿ 13+00 -:- ՆԿ16+00	Աճ - 21
22	ՃԱՆԱՊԱՐՀԻ ՀԱՏԱԿԱԳԻԾ ՆԿ 16+00 -:- ՆԿ19+00	Աճ - 22
23	ՃԱՆԱՊԱՐՀԻ ՀԱՏԱԿԱԳԻԾ ՆԿ 19+00 -:- ՆԿ21+00	Աճ - 23
24	ՃԱՆԱՊԱՐՀԻ ԵՐԿԱՅՆԱԿԱՆ ՊՐՈՖԻԼ/ՆԿ 0+00-:-ՆԿ 3+00/	Աճ - 24
25	ՃԱՆԱՊԱՐՀԻ ԵՐԿԱՅՆԱԿԱՆ ՊՐՈՖԻԼ/ՆԿ 3+00-:-ՆԿ 6+00/	Աճ - 25
26	ՃԱՆԱՊԱՐՀԻ ԵՐԿԱՅՆԱԿԱՆ ՊՐՈՖԻԼ/ՆԿ 6+00-:-ՆԿ 9+00/	Աճ - 26

N	ԹԵՐԹԵՐԻ ԱՆՎԱՆՈՒՄԸ	ԹԵՐԹ
1	2	3
27	ՃԱՆԱՊԱՐՀԻ ԵՐԿԱՅՆԱԿԱՆ ՊՐՈՖԻԼ/ՆԿ 9+00-:-ՆԿ 12+00/	Աճ - 27
28	ՃԱՆԱՊԱՐՀԻ ԵՐԿԱՅՆԱԿԱՆ ՊՐՈՖԻԼ/ՆԿ 12+00-:-ՆԿ 15+00/	Աճ - 28
29	ՃԱՆԱՊԱՐՀԻ ԵՐԿԱՅՆԱԿԱՆ ՊՐՈՖԻԼ/ՆԿ 15+00-:-ՆԿ 18+00/	Աճ - 29
30	ՃԱՆԱՊԱՐՀԻ ԵՐԿԱՅՆԱԿԱՆ ՊՐՈՖԻԼ/ՆԿ 18+00-:-ՆԿ 21+00/	Աճ - 30
31	ՓՈՂՈՑԻ ԼԱՅՆԱԿԱՆ ՊՐՈՖԻԼ ՆԿ 0+00, ՆԿ 0+20, ՆԿ 0+60, ՆԿ 1+00 ՆԻՇԵՐՈՒՄ	Աճ -31
32	ՓՈՂՈՑԻ ԼԱՅՆԱԿԱՆ ՊՐՈՖԻԼ ՆԿ 2+00, ՆԿ 3+00, ՆԿ 4+00, ՆԿ 5+00 ՆԻՇԵՐՈՒՄ	Աճ - 32
33	ՓՈՂՈՑԻ ԼԱՅՆԱԿԱՆ ՊՐՈՖԻԼ ՆԿ 5+00, ՆԿ 6+00, ՆԿ 7+00, ՆԿ 8+00 ՆԻՇԵՐՈՒՄ	Աճ - 33
34	ՓՈՂՈՑԻ ԼԱՅՆԱԿԱՆ ՊՐՈՖԻԼ ՆԿ 9+00, ՆԿ 10+00, ՆԿ 11+00, ՆԿ 12+00 ՆԻՇԵՐՈՒՄ	Աճ - 34
35	ՓՈՂՈՑԻ ԼԱՅՆԱԿԱՆ ՊՐՈՖԻԼ ՆԿ 13+00, ՆԿ 14+00, ՆԿ 15+00, ՆԿ 16+00 ՆԻՇԵՐՈՒՄ	Աճ - 35
36	ՓՈՂՈՑԻ ԼԱՅՆԱԿԱՆ ՊՐՈՖԻԼ ՆԿ 17+00, ՆԿ 18+00, ՆԿ 19+00, ՆԿ 19+80 ՆԻՇԵՐՈՒՄ	Աճ - 36
37	ՓՈՂՈՑԻ ԼԱՅՆԱԿԱՆ ՊՐՈՖԻԼ ՆԿ 20+00, ՆԿ 20+40, ՆԿ 20+80, ՆԿ 21+00 ՆԻՇԵՐՈՒՄ	Աճ - 37
38	ՏԻՊԱՅԻՆ ԼԱՅՆԱԿԱՆ ՊՐՈՖԻԼ /ՆԿ 0+00-:-3+00, ՆԿ 17+00-:-21+00,/ - ՏԻՊ - 1 , /ՆԿ 3+00-:-17+00/ ՏԻՊ-2	Աճ -38
39	ԵՐԹԵՎԵԿԵԼԻ ՄԱՍԻ ԿԱՌՈՒՑՄԱՆ ՄԱՍՆԱԳԻՐ /ՍԿԻԶԲ/	Աճ - 39
40	ԵՐԹԵՎԵԿԵԼԻ ՄԱՍԻ ԿԱՌՈՒՑՄԱՆ ՄԱՍՆԱԳԻՐ /ԱՎԱՐՏԲ/	Աճ - 40
41	ՀՈՂԱՅԻՆ ԱՇԽԱՏԱՆՔՆԵՐԻ ԾԱՎԱԼՆԵՐ ԸՍՏ ՊՐՈՖԻԼՆԵՐԻ	Աճ - 41
42	ՃԱՆԱՊԱՐՀԻ ԿԱՌՈՒՑՄԱՆ ԵՎ ՋՐԱՀԵՌԱՑՄԱՆ ՀԱՄԱԿԱՐԳԻ ԿԱՌՈՒՑՄԱՆ ԱՇԽԱՏԱՆՔՆԵՐԻ ՄԱՍՆԱԳԻՐ, ԳՈՅ. ՈՒՆԵՑՈՂ ԽՈՂՈՎԱԿԻ ԳԼՂԱՄԱՍԻ ԲԵՏՈՆԱՑՄԱՆ ՀԱՏԱԿԱԳԻԾ	Աճ - 42
43	ՃԱՆԱՊԱՐՀԻ ՀԱՆՈՒՅԹ ՆԿ 0+00 -:- ՆԿ 2+50	Աճ - 43
44	ՃԱՆԱՊԱՐՀԻ ՀԱՆՈՒՅԹ ՆԿ 2+50 -:- ՆԿ 4+80	Աճ - 44
45	ՃԱՆԱՊԱՐՀԻ ՀԱՏԱԿԱԳԻԾ ՆԿ 0+00 -:- ՆԿ 2+50	Աճ - 45
46	ՃԱՆԱՊԱՐՀԻ ՀԱՏԱԿԱԳԻԾ ՆԿ 2+50 -:- ՆԿ 4+80	Աճ - 46

ՆԱԽԱԳԻԾԸ ԿԱՏԱՐՎԵԼ Է ԳՈՐԾՈՂ ՇԻՆԱՐԱՐԱԿԱՆ ՆՈՐՄԵՐԻՆ ԵՎ ԿԱՆՈՆՆԵՐԻՆ ՀԱՄԱՊԱՏԱՍԽԱՆ:

Ն Գ Ի Հ. ՀԱԿՈԲՅԱՆ

Տնօրեն	Ա.ՍԱՐԳՍՅԱՆ		ՀՀ Լոռու մարզի Ստեփանավան համայնքի Ուրասար բանակավայրից դեպի «Ջրաշուշանների լիճ» եվ «Ալպյան» մշակութային տանող գրունտային ճանապարհի կառուցում			
Ն Գ Ճ	Հ. ՀԱԿՈԲՅԱՆ					
Կատարեց	Հ. ՀԱԿՈԲՅԱՆ			ՓՈՒԼ	ԹԵՐԹ	ԹԵՐԹԵՐ
				Ա Ն	Աճ -1	
			ԱՇԽԱՏԱՆՔԱՅԻՆ ԳԾԱԳՐԵՐԻ ՑԱՆԿ /ՍԿԻԶԲ/	«ԼՍ ՆԱԽԱԳԻԾ» ՍՊԸ		

ԱՇԽԱՏԱՆՔԱՅԻՆ ԳԾԱԳՐԵՐԻ ՑԱՆԿ /ԱՎԱՐՏ/

N	ԹԵՐԹԵՐԻ ԱՆՎԱՆՈՒՄԸ	ԹԵՐԹ
1	2	3
47	ՃԱՆԱՊԱՐՀԻ ԵՐԿԱՅՆԱԿԱՆ ՊՐՈՖԻԼ/ՆԿ 0+00-:-ՆԿ 3+00/	Աճ - 47
48	ՃԱՆԱՊԱՐՀԻ ԵՐԿԱՅՆԱԿԱՆ ՊՐՈՖԻԼ/ՆԿ 3+00-:-ՆԿ 4+80/	Աճ - 48
49	ՓՈՂՈՑԻ ԼԱՅՆԱԿԱՆ ՊՐՈՖԻԼ ՆԿ 0+00, ՆԿ 0+60, ՆԿ 1+40, ՆԿ 2+00 ՆԻՇԵՐՈՒՄ	Աճ - 49
50	ՓՈՂՈՑԻ ԼԱՅՆԱԿԱՆ ՊՐՈՖԻԼ ՆԿ 3+00, ՆԿ 3+80, ՆԿ 4+40, ՆԿ 4+80 ՆԻՇԵՐՈՒՄ	Աճ - 50
51	ՏԻՊԱՅԻՆ ԼԱՅՆԱԿԱՆ ՊՐՈՖԻԼ /ՆԿ 0+00-:-4+80 ՏԻՊ - 1 , ՃԱՆԱՊԱՐՀԻ ԿԱՌՈՒՑՄԱՆ ԱՇԽԱՏԱՆՔՆԵՐԻ ԱՄՓՈՓԱԳԻՐ	Աճ - 51
52	ԵՐԹԵՎԵԿԵԼԻ ՄԱՍԻ ՆՈՐՈԳՄԱՆ , ՋՐԱՀԵՌԱՑՄԱՆ ՀԱՄԱԿԱՐԳԻ ԿԱՌՈՒՑՄԱՆ ԱՇԽԱՏԱՆՔՆԵՐԻ ՄԱՍՆԱԳԻՐ, ՀՈՂԱՅԻՆ ԱՇԽԱՏԱՆՔՆԵՐԻ ԾԱՎԱԼՆԵՐ ԸՍՏ ՊՐՈՖԻԼՆԵՐԻ	Աճ - 52
53	ՃԱՆԱՊԱՐՀԻ ՀԱՆՈՒՅԹ ՆԿ 0+00 -:- ՆԿ 3+00	Աճ - 53
54	ՃԱՆԱՊԱՐՀԻ ՀԱՆՈՒՅԹ ՆԿ 3+00 -:- ՆԿ 6+00	Աճ - 54
55	ՃԱՆԱՊԱՐՀԻ ՀԱՆՈՒՅԹ ՆԿ 6+00 -:- ՆԿ 9+00	Աճ - 55
56	ՃԱՆԱՊԱՐՀԻ ՀԱՆՈՒՅԹ ՆԿ 9+00 -:- ՆԿ 12+00	Աճ - 56
57	ՃԱՆԱՊԱՐՀԻ ՀԱՆՈՒՅԹ ՆԿ 12+00 -:- ՆԿ 15+50	Աճ - 57
58	ՃԱՆԱՊԱՐՀԻ ՀԱՆՈՒՅԹ ՆԿ 15+50 -:- ՆԿ 19+00	Աճ - 58
59	ՃԱՆԱՊԱՐՀԻ ՀԱՆՈՒՅԹ ՆԿ 19+00 -:- ՆԿ 22+00	Աճ - 59
60	ՃԱՆԱՊԱՐՀԻ ՀԱՆՈՒՅԹ ՆԿ 22+00 -:- ՆԿ 25+00	Աճ - 60
61	ՃԱՆԱՊԱՐՀԻ ՀԱՆՈՒՅԹ ՆԿ 25+00 -:- ՆԿ 27+00	Աճ - 61
62	ՃԱՆԱՊԱՐՀԻ ՀԱՏԱԿԱԳԻԾ ՆԿ 0+00 -:- ՆԿ 3+00	Աճ - 62
63	ՃԱՆԱՊԱՐՀԻ ՀԱՏԱԿԱԳԻԾ ՆԿ 3+00 -:- ՆԿ 6+00	Աճ - 63
64	ՃԱՆԱՊԱՐՀԻ ՀԱՏԱԿԱԳԻԾ ՆԿ 6+00 -:- ՆԿ 9+00	Աճ - 64
65	ՃԱՆԱՊԱՐՀԻ ՀԱՏԱԿԱԳԻԾ ՆԿ 9+00 -:- ՆԿ 12+00	Աճ - 65
66	ՃԱՆԱՊԱՐՀԻ ՀԱՏԱԿԱԳԻԾ ՆԿ 12+00 -:- ՆԿ 15+50	Աճ - 66
67	ՃԱՆԱՊԱՐՀԻ ՀԱՏԱԿԱԳԻԾ ՆԿ 15+50 -:- ՆԿ 19+00	Աճ - 67
68	ՃԱՆԱՊԱՐՀԻ ՀԱՏԱԿԱԳԻԾ ՆԿ 19+00 -:- ՆԿ 22+00	Աճ - 68
69	ՃԱՆԱՊԱՐՀԻ ՀԱՏԱԿԱԳԻԾ ՆԿ 22+00 -:- ՆԿ 25+00	Աճ - 69
70	ՃԱՆԱՊԱՐՀԻ ՀԱՏԱԿԱԳԻԾ ՆԿ 25+00 -:- ՆԿ 27+00	Աճ - 70
71	ՃԱՆԱՊԱՐՀԻ ԵՐԿԱՅՆԱԿԱՆ ՊՐՈՖԻԼ/ՆԿ 0+00-:-ՆԿ 3+00/	Աճ - 71
72	ՃԱՆԱՊԱՐՀԻ ԵՐԿԱՅՆԱԿԱՆ ՊՐՈՖԻԼ/ՆԿ 3+00-:-ՆԿ 6+00/	Աճ - 72

N	ԹԵՐԹԵՐԻ ԱՆՎԱՆՈՒՄԸ	ԹԵՐԹ
1	2	3
73	ՃԱՆԱՊԱՐՀԻ ԵՐԿԱՅՆԱԿԱՆ ՊՐՈՖԻԼ/ՆԿ 6+00-:-ՆԿ 9+00/	Աճ - 73
74	ՃԱՆԱՊԱՐՀԻ ԵՐԿԱՅՆԱԿԱՆ ՊՐՈՖԻԼ/ՆԿ 9+00-:-ՆԿ 12+00/	Աճ - 74
75	ՃԱՆԱՊԱՐՀԻ ԵՐԿԱՅՆԱԿԱՆ ՊՐՈՖԻԼ/ՆԿ 12+00-:-ՆԿ 15+00/	Աճ -75
76	ՃԱՆԱՊԱՐՀԻ ԵՐԿԱՅՆԱԿԱՆ ՊՐՈՖԻԼ/ՆԿ 15+00-:-ՆԿ 18+00/	Աճ - 76
77	ՃԱՆԱՊԱՐՀԻ ԵՐԿԱՅՆԱԿԱՆ ՊՐՈՖԻԼ/ՆԿ 18+00-:-ՆԿ 21+00/	Աճ - 77
78	ՃԱՆԱՊԱՐՀԻ ԵՐԿԱՅՆԱԿԱՆ ՊՐՈՖԻԼ/ՆԿ 21+00-:-ՆԿ 24+00/	Աճ - 78
79	ՃԱՆԱՊԱՐՀԻ ԵՐԿԱՅՆԱԿԱՆ ՊՐՈՖԻԼ/ՆԿ 24+00-:-ՆԿ 27+00/	Աճ - 79
80	ՓՈՂՈՑԻ ԼԱՅՆԱԿԱՆ ՊՐՈՖԻԼ ՆԿ 0+00, ՆԿ 0+60, ՆԿ 1+20, ՆԿ 2+00 ՆԻՇԵՐՈՒՄ	Աճ - 80
81	ՓՈՂՈՑԻ ԼԱՅՆԱԿԱՆ ՊՐՈՖԻԼ ՆԿ 3+00, ՆԿ 4+00, ՆԿ 5+00, ՆԿ 6+00 ՆԻՇԵՐՈՒՄ	Աճ - 81
82	ՓՈՂՈՑԻ ԼԱՅՆԱԿԱՆ ՊՐՈՖԻԼ ՆԿ 7+00, ՆԿ 8+00, ՆԿ 9+00, ՆԿ 10+00 ՆԻՇԵՐՈՒՄ	Աճ -82
83	ՓՈՂՈՑԻ ԼԱՅՆԱԿԱՆ ՊՐՈՖԻԼ ՆԿ 11+00, ՆԿ 12+00, ՆԿ 13+00, ՆԿ 14+00 ՆԻՇԵՐՈՒՄ	Աճ - 83
84	ՓՈՂՈՑԻ ԼԱՅՆԱԿԱՆ ՊՐՈՖԻԼ ՆԿ 15+00, ՆԿ 16+00, ՆԿ 17+00, ՆԿ 18+00 ՆԻՇԵՐՈՒՄ	Աճ - 84
85	ՓՈՂՈՑԻ ԼԱՅՆԱԿԱՆ ՊՐՈՖԻԼ ՆԿ 19+00, ՆԿ 20+00, ՆԿ 21+00, ՆԿ 22+00 ՆԻՇԵՐՈՒՄ	Աճ - 85
86	ՓՈՂՈՑԻ ԼԱՅՆԱԿԱՆ ՊՐՈՖԻԼ ՆԿ 23+00, ՆԿ 24+00, ՆԿ 25+00, ՆԿ 24+60 ՆԻՇԵՐՈՒՄ	Աճ - 86
87	ՓՈՂՈՑԻ ԼԱՅՆԱԿԱՆ ՊՐՈՖԻԼ ՆԿ 26+00, ՆԿ 26+40, ՆԿ 26+60, ՆԿ 27+00 ՆԻՇԵՐՈՒՄ	Աճ - 87
88	ՏԻՊԱՅԻՆ ԼԱՅՆԱԿԱՆ ՊՐՈՖԻԼ /ՆԿ 0+00-:-6+00/ - ՏԻՊ - 1 , ՆԿ6+ 00-:-27+00/ ՏԻՊ-2	Աճ - 88
89	ԵՐԹԵՎԵԿԵԼԻ ՄԱՍԻ ԿԱՌՈՒՑՄԱՆ ՄԱՍՆԱԳԻՐ /ՍԿԻԶԲ/	Աճ - 89
90	ԵՐԹԵՎԵԿԵԼԻ ՄԱՍԻ ԿԱՌՈՒՑՄԱՆ ՄԱՍՆԱԳԻՐ /ԱՎԱՐՏԲ/	Աճ - 90
91	ՀՈՂԱՅԻՆ ԱՇԽԱՏԱՆՔՆԵՐԻ ԾԱՎԱԼՆԵՐ ԸՍՏ ՊՐՈՖԻԼՆԵՐԻ	Աճ - 91
92	ՃԱՆԱՊԱՐՀԻ ԿԱՌՈՒՑՄԱՆ ԵՎ ՋՐԱՀԵՌԱՑՄԱՆ ՀԱՄԱԿԱՐԳԻ ԿԱՌՈՒՑՄԱՆ ԱՇԽԱՏԱՆՔՆԵՐԻ ՄԱՍՆԱԳԻՐ	Աճ - 92
93	ՏԵՍՔ ՞Ա՞,ԿՏՐՎԱԾՔ 2-2,ՋՐԱՀԵՌԱՑՄԱՆ ԽՈՂՈՎԱԿԻ ՏԵՂԱԴՐՄԱՆ ՏԻՊԱՅԻՆ ՀԱՏԱԿԱԳԻԾ,ՊՈՂՊԱՏԵ ՃԱՂԱՎԱՆԴԱԿԻ ՏԵՍՔ Ճ-1	Աճ - 93
94	Ճանապարհի նորոգման աշխատանքների իրականացման երթեվեկության կարգավորման սխեմա	Աճ - 94
95	ԱՇԽԱՏԱՆՔՆԵՐԻ ԺԱՄԱՆԱԿԱՑՈՒՅՑ	Աճ - 95

Տնօրեն	Ա.ՍԱՐԳՍՅԱՆ		ՀՀ Լոռու մարզի Ստեփանավան համայնքի Ուռուտի բնակավայրից դեպի «Ջրաշուշանների լիճ» եվ «Ալպյան» մանգաղեցիներ տանող գրունտային ճանապարհի կառուցում			
Ն Գ Ճ	Հ. ՀԱԿՈԲՅԱՆ					
Կատարող	Հ. ՀԱԿՈԲՅԱՆ			ՓՈՒԼ	ԹԵՐԹ	ԹԵՐԹԵՐ
				Ա Ն	Աճ -2	
			ԱՇԽԱՏԱՆՔԱՅԻՆ ԳԾԱԳՐԵՐԻ ՑԱՆԿ /ԱՎԱՐՏ/	«ԼՍ ՆԱԽԱԳԻԾ» ՍՊԸ		

ԲԱՑԱՏՐԱԳԻՐ

ՀՀ ԼՈՌՈՒ ՄԱՐԶ, ՍՏԵՓԱՆԱՎԱՆ ՀԱՄԱՅՆՔ, ՈՒՐԱՍԱՐ ՎԱՐՉԱԿԱՆ ԲՆԱԿԱՎԱՅՐԻՑ ԴԵԿԻ «ՋՐԱՇՈՒՇԱՆՆԵՐԻ ԼԻՃ» ԵՎ «ԱԼՊՅԱՆ» ՄԱՐԳԱԳԵՏԻՆՆԵՐ ՏԱՆՈՂ ԳՐՈՒՆՏԱՅԻՆ ՃԱՆԱՊԱՐՀՆԵՐԻ ԿԱՌՈՒՑՄԱՆ ՆԱԽԱԳԻԾԸ ԿԱՏԱՐՎԵԼ Է ՍՏԵՓԱՆԱՎԱՆԻ ՀԱՄԱՅՆՔԱՊԵՏԱՐԱՆԻ ԿՈՂՄԻՑ ՏՐՎԱԾ ՊԱՏՎԵՐԻ ԵՎ ՆԱԽԱԳԾԱՅԻՆ ԱՌԱՋԱԴՐԱՆՔԻ ՀԻՄԱՆ ՎՐԱ:

ՎԵՐԸ ՆՇՎԱԾ ՓՈՂՈՑՆԵՐԻ ԳՈՅՈՒԹՅՈՒՆ ՈՒՆԵՑՈՂ ԾԱԾԿՈՒՅԹԸ ԳՈՌԻՆՏԱՅԻՆ Է, ՈՐԸ ՍԱԿԱՅՆ ԲՆԱԿԱՆ ԳՈՐԾՈՆՆԵՐԻ ԱԶԴԵՑՈՒԹՅԱՆ ՆԵՐՔՈ ԴԱՐՁԵԼ Է ՀԻՄՆԱԿԱՆՈՒՄ ԴԺՎԱՐԱՆՑԱՆԵԼԻ: ՆԱԽԱԳԾՈՎ ՆԱԽԱՏԵՍՎՈՒՄ Է ԿԱՌՈՒՑԵԼ ԽՃԱՅԻՆ /ցամաքուրդային/ և ԱՎԱԶԱԿՈՊՃԱՅԻՆ ԾԱԾԿՈՒՅԹՆԵՐՈՎ ՃԱՆԱՊԱՐՀԸ, ԿԱՌՈՒՑԵԼ ԿԱՅԱՆԱՏԵՂԻՆԵՐ ԵՎ ՃԱՆԱՊԱՐՀԻ ԼԱՅՆԱԿԱՆ ՀԱՏՈՒՅԹՈՎ ԱՆՋՐԵՎԱՋՐԵՐԻ ՈՒ ԱՌՈՒՆԵՐԻ ԱՆՑՄԱՆ ՏԵՂԱՄԱՍԵՐՈՒՄ ՄԵՏԱՂԱԿԱՆ ԽՈՂՈՎԱԿՆԵՐԻՑ ՋՐԱՀԵՌԱՑՄԱՆ ԱՆՑՈՒՄՆԵՐ:

ՆԱԽԱԳԾՈՎ ՆԱԽԱՏԵՍՎԱԾ ԵՆ ՀԵՏԵՎՅԱԼ ՀԻՄՆԱՆՈՐՈԳՄԱՆ ԱՇԽԱՏԱՆՔՆԵՐԸ.

1. ՃԱՆԱՊԱՐՀԱՅԻՆ ՏԱՇՏԱԿԻ ԿԱՏՈՒՑՈՒՄ ԲՆԱՀՈՂԻ ԿՏՐՈՒՄՈՎ ՄԵԽԱՆԻԶՄՈՎ 4-րդ ԿԱՐԳԻ ԳՐՈՒՆՏՆԵՐՈՒՄ
2. ՃԱՆԱՊԱՐՀԱՅԻՆ ՏԱՇՏԱԿԻ ԿԱՏՈՒՑՈՒՄ ԲՆԱՀՈՂԻ ԿՏՐՈՒՄՈՎ ՄԵԽԱՆԻԶՄՈՎ 3-րդ ԿԱՐԳԻ ԳՐՈՒՆՏՆԵՐՈՒՄ
3. ՃԱՆԱՊԱՐՀԱՅԻՆ ՏԱՇՏԱԿԻ ԿԱՏՈՒՑՈՒՄ ԲՆԱՀՈՂԻ ԿՏՐՈՒՄՈՎ ՄԵԽԱՆԻԶՄՈՎ 2-րդ ԿԱՐԳԻ ԳՐՈՒՆՏՆԵՐՈՒՄ
4. ՃԱՆԱՊԱՐՀԱՅԻՆ ՏԱՇՏԱԿԻ ԿԱՏՈՒՑՈՒՄ ՄՇԱԿԵԼՈՎ ՁԵՌՔՈՎ 3-րդ ԿԱՐԳԻ ԳՐՈՒՆՏՆԵՐՈՒՄ
5. ԽՃԻ 10-15 սմ ՖՐԱԿՑԻԱՅՈՎ ԴՐԵՆԱԺԱՅԻՆ ՇԵՐՏ ԻՐԱԿԱՆԱՑՈՒՄ ՏՈՓԱՆՈՒՄՈՎ /հաստ.-200 մմ/
6. ԽՃԻ 5-8 սմ ՖՐԱԿՑԻԱՅՈՎ ԴՐԵՆԱԺԱՅԻՆ ՇԵՐՏ ԻՐԱԿԱՆԱՑՈՒՄ ՏՈՓԱՆՈՒՄՈՎ /հաստ.-120 մմ/
7. ԱՎԱԶԱԿՈՊՃԱՅԻՆ ՎԵՐՆԱՇԵՐՏԻ ԻՐԱԿԱՆԱՑՈՒՄ /հաստ.-120 մմ/
8. ԿԱՅԱՆԱՏԵՂԻ ԿԱՌՈՒՑՈՒՄ
9. ԿՈՂՆԱԿՆԵՐԻ ԿԱՌՈՒՑՈՒՄ ԱՎԱԶԱԿՈՊԻՃԻՑ /հաստ. 100 մմ /
10. ՋՐԱՀԵՌԱՑՄԱՆ ԱՌՎԱԿՆԵՐԻ ԿԱՌՈՒՑՈՒՄ III -ՐԴ ԿԱՐԳԻ ԳՐՈՒՆՏՆԵՐՈՒՄ ԳՐՈՒՆՏԻ ԿՈՂԱԼՑՈՒՄՈՎ
11. ԳՈՅՈՒԹՅՈՒՆ ՈՒՆԵՑՈՂ ՃԱՆԱՊԱՀԻ ԿՈՂԱՅԻՆ ԱՌՈՒՆԵՐԻ ՄԱՔՐՈՒՄ ԲԵՐՎԱԾՔՆԵՐԻՑ
12. ՆԱԽԱՊԱՏՐԱՍՏԱԿԱՆ ՇԵՐՏԻ ԻՐԱԿԱՆԱՑՈՒՄ ՓԱՓՈՒԿ ԲՆԱՀՈՂԻՑ ԽՈՂՈՎԱԿԻ ՏԱԿ
13. ՊՈՂՊԱՏԵ ԽՈՂՈՎԱԿՆԵՐԻ ՏԵՂԱԴՐՈՒՄ Φ530*6 մմ
14. ՊՈՂՊԱՏԵ ԽՈՂՈՎԱԿՆԵՐԻ ՁՐԱՄԵԿՈՒՍԱՑՈՒՄ ԲԻՏՈՒՄԱՅԻՆ ՄԱԾԻԿԻ ՔՍՈՒՄՈՎ
15. ԳԼԽԱՄԱՍԵՐԻ ԽՃԻ ՆԱԽԱՇԵՐՏԻ ԻՐԱԿԱՆԱՑՈՒՄ /հաստ.-100 մմ/
16. ԽՈՂՈՎԱԿՆԵՐԻ ԲԵՏՈՆԵ ԳԼԽԱՄԱՍԵՐԻ ԿԱՌՈՒՑՈՒՄ /հաստ.-200 մմ, B-15/
17. ԽՈՂՈՎԱԿԻ ՄՈՒՏՔԻ ԵՎ ԵԼՔԻ ՀԱՏՎԱԾՆԵՐՈՒՄ ԳԵՏԱՔԱՐԻՑ ՇԱՐՎԱԾՔԻ ԻՐԱԿԱՆԱՑՈՒՄ
18. ՔԱՆԴԱԾ ԲՆԱՀՈՂԻ ԲԱՐՁՈՒՄ ԵՎ ՏԵՂԱՓՈԽՈՒՄ ՄԻՆՉԵՎ 1.0 կմ

Տնօրեն	Ա.ՍԱՐԳՍՅԱՆ		ՀՀ Լոռու մարզի Ստեփանավան համայնքի Ուրասար բնակավայրից դեպի «Ջրաշուշանների լիճ» եվ «Ալպյան» մարգագետիններ տանող գրունտային ճանապարհի կառուցում			
Ն գ ճ	Հ. ՀԱԿՈԲՅԱՆ					
Կատարող	Հ. ՀԱԿՈԲՅԱՆ			ՓՈՒԼ	ԹԵՐԹ	ԹԵՐԹԵՐ
				Ա Ն	Աճ - 3	
			ԲԱՑԱՏՐԱԳԻՐ	ՀԱՅԱՍՏԱՆ	«ԼՍ ՆԱԽԱԳԻԾ» ՍՊԸ	

ՃԱՆԱՊԱՐՀԻ ՏԵՂԱԴԻՐՔԸ ՔԱՐՏԵԶԻ ՎՐԱ

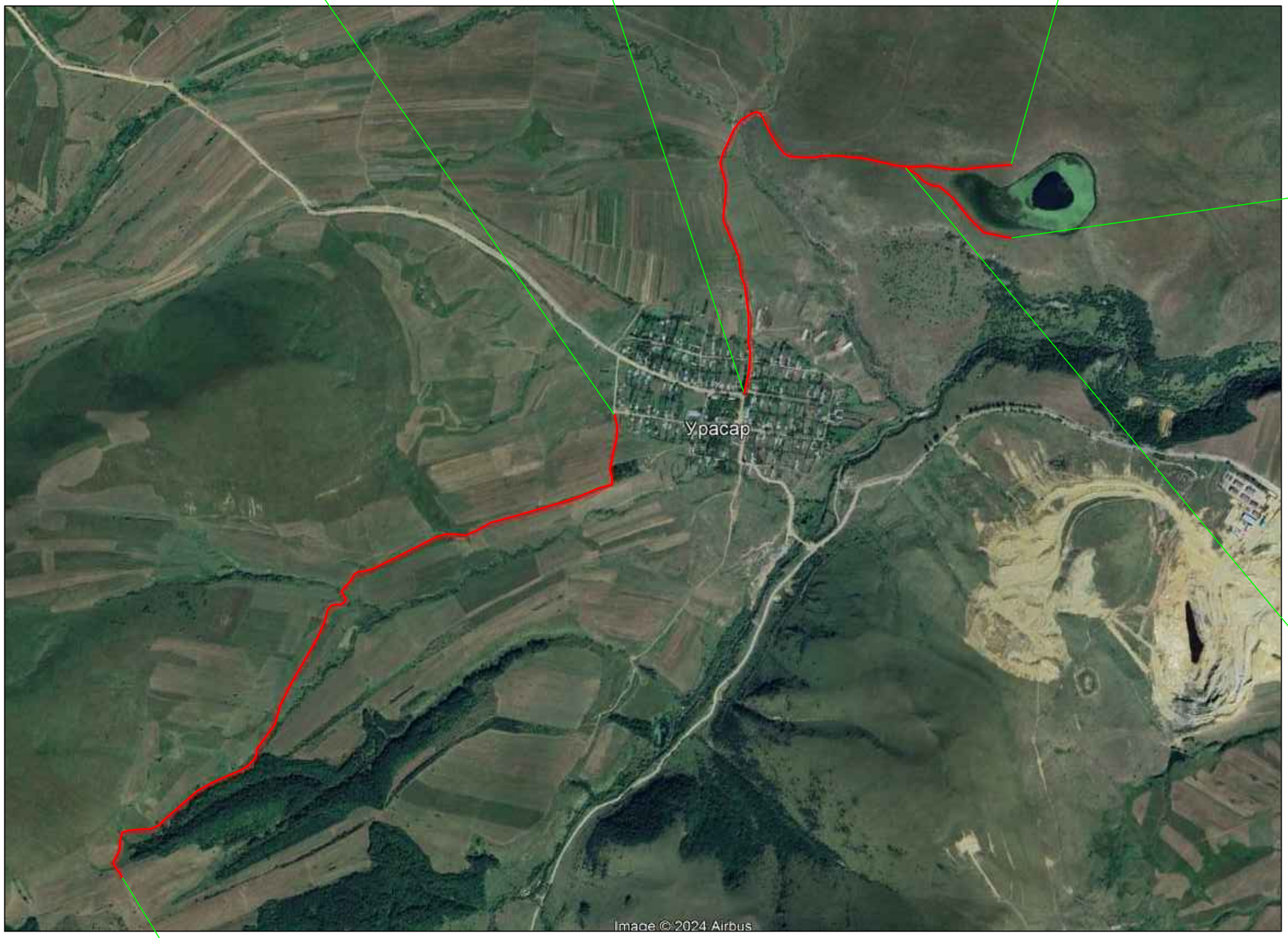

ՆԿ 0+00
Դեպի «Ալպյան» մարգագետիններ
ճանապարհի վերանորոգվող
հատվածի սկիզբ

ՆԿ 0+00
Դեպի «Զրաշուշանների լիճ»
մարգագետիններ ճանապարհի
վերանորոգվող
1-ին հատվածի սկիզբ

ՆԿ 21+00
Դեպի «Զրաշուշանների լիճ»
մարգագետիններ
ճանապարհի վերանորոգվող
1-ին հատվածի ավարտ

ՆԿ 4+80
Դեպի «Զրաշուշանների լիճ»
մարգագետիններ
ճանապարհի վերանորոգվող
2-րդ հատվածի ավարտ

ՆԿ 0+00
Դեպի «Ալպյան» մարգագետիններ
ճանապարհի վերանորոգվող
2-ին հատվածի սկիզբ

ՆԿ 27+00
Դեպի «Ալպյան» մարգագետիններ
ճանապարհի վերանորոգվող
հատվածի ավարտ

Տնօրեն	Ա.ՍԱՐԳՍՅԱՆ		ՀՀ Լոռու մարզի Ստեփանավան համայնքի Ուրասար բնակավայրից դեպի «Զրաշուշանների լիճ» և «Ալպյան» մագագետիններ տանող գրունտային ճանապարհի կառուցում			
Ն գ ճ	Հ. ՀԱԿՈԲՅԱՆ					
Կատարող	Հ. ՀԱԿՈԲՅԱՆ			ՓՈՒԼ	ԹԵՐԹ	ԹԵՐԹԵՐ
				Ա Ն	Աճ - 4	
			ՃԱՆԱՊԱՐՀԻ ՏԵՂԱԴԻՐՔԸ ՔԱՐՏԵԶԻ ՎՐԱ	ԱՌԱՎԱՐՇ	«ԼՍ ՆԱԽԱԳԻԾ» ՍՊԸ	

ՀԱՄԱՀԱՎԱՔ ԱՄՓՈՓԱԳՐԵՐ

Համահավաք ամփոփագիր

NN	Աշխատանքի նկարագիրը	Չ/մ	Քանակ
	,,Ալպյան,,մարգագետիններ տանող ճանապարհի 1-ին հատված		
	Հողային աշխատանքներ		
1	ճանապարհի տաշտակի կառուցում 4 -րդ կարգի բնահողի մշակումով էքսկավատորով բարձելով ինքնաթափին	1000մ^3	1,280
2	ճանապարհի տաշտակի բնահողի կտրում մեխանիզմով 4-րդ կարգի բնահողում մինչև 50մ	1000մ^3	0,730
3	ճանապարհի տաշտակի բնահողի կտրում մեխանիզմով 3-րդ կարգի բնահողում մինչև 50մ	1000մ^3	0,830
4	ճանապարհի տաշտակի բնահողի կտրում մեխանիզմով 2-րդ կարգի բնահողում մինչև 50մ	1000մ^3	0,750
5	ճանապարհի տաշտակի կառուցում 2 -րդ կարգի բնահողի կտրումով մեխանիզմով բարձելով ինքնաթափին	1000մ^3	0,840
6	3 -րդ կարգի բնահողի մշակում ձեռքով ճանապարհային տաշտակի կառուցման համար	մ^3	80,0
7	3-րդ կարգի բնահողի մշակում էքսկավատորով կայանատեղի կառուցման համար կողլիցումով	1000մ^3	0,082
8	բնահողի տոփանում	մ^3	82,00
9	ավելորդ բնահողի բարձում ա/ինքնաթափին էքսկավատրով	1000մ^3	0,080
10	ավելորդ բնահողի տեղափոխում ավտո-ինքնաթափով 1կմ հեռ.	տն	3520,0
	Ճանապարհի պատվածք		
1	Խճի 10-15մմ ֆրակցիայով դրենաժային շերտի իրականացում 200մմ հաստ. տոփանումով	մ^3	2420,0
2	Խճի 5-8մմ ֆրակցիայով դրենաժային շերտի իրականացում 120մմ հաստ. տոփանումով	մ^3	1452,0
3	ավազալոպճային վերնաշերտ 120մմ հաստությամբ	մ^3	1452,00
4	Խճի 10-15մմ ֆրակցիայով դրենաժային շերտի իրականացում 200մմ հաստ. տոփանումով կայանատեղու կառուցման համար	մ^3	60,0
5	Խճի 5-8մմ ֆրակցիայով դրենաժային շերտի իրականացում 120մմ հաստ. տոփանումով կայանատեղու կառուցման համար	մ^3	36,0
6	ավազալոպճային վերնաշերտ 120մմ հաստությամբ	մ^3	36,00
7	կողնակի կառուցում ավազակոպիճով 100մմ հաստությամբ տոփանումով	100մ^2	21,00
	Ջրահեռացման համակարգ		
1	3-րդ կարգի բնահողի մշակում էքսկավատորով ջրահեռացման առվակների կառուցման համար կոուհցումով	1000մ^3	0,560
2	ճանապարհի կողնային առուների մաքրում բերվածքներից	մ^3	55,0
3	բերվածքների բարձում ա/ինքնաթափին էքսկավատրով	1000մ^3	0,055
4	բերվածքների տեղափոխում ավտո-ինքնաթափով 1կմ հեռ.	տն	88,0
5	խողովակի տակ նախաշերտի կառուցում փափուկ բնահողից 100մմ	մ^3	1,80
6	պողպատե խողովակների տեղադրում Φ530x6մմ	գծմ	27,0
7	պողպատե խողովակների ջրամեկուսացում բիտումային մածիկով	100մ^2	0,45
8	գլխամասի հատակի խճի շերտ 100մմ	մ^3	0,90
9	գլխամասի հատակի բետոնե շերտ B15 մ.բ., 100մմ	մ^3	0,90
10	գլխամասի բետոնե պատերի կառուցում B 15դասի բետոնով 200մմ հաստ	մ^3	2,70
11	ՆԿ 10+05 նշահարման կետում գլխամասի հատակի խճի շերտ 100մմ	մ^3	0,50
12	ՆԿ 10+05 նշահարման կետում գլխամասի հատակի բետոնե շերտ B15 մ.բ., 100մմ	մ^3	0,50
13	ՆԿ 10+05 նշահարման կետում գլխամասի բետոնե պատերի կառուցում B 15դասի բետոնով 200մմ հաստ	մ^3	2,20
14	գետաքարի շերտ խողովակի մուտքի և ելքի հատվածում/ 20մ2/	մ^3	3,0

	,,Ալպյան,, մարգագետիններ տանող ճանապարհի 2-րդ հատված		
	Հողային աշխատանքներ		
1	ճանապարհի տաշտակի բնահողի կտրում մեխանիզմով 4-րդ կարգի բնահողում մինչև 50մ	1000մ^3	0,626
2	ճանապարհի տաշտակի կառուցում 4 -րդ կարգի բնահողի մշակումով էքսկավատորով բարձելով ինքնաթափին	1000մ^3	0,610
3	4 -րդ կարգի բնահողի մշակում ձեռքով ճանապարհային տաշտակի կառուցման համար	մ^3	15,0
4	4-րդ կարգի բնահողի մշակում էքսկավատորով կայանատեղի կառուցման համար կոուհցումով	1000 մ^3	0,082
5	բնահողի տոփանում	մ^3	82,00
6	ավելորդ բնահողի բարձում ա/ինքնաթափին էքսկավատրով	1000մ^3	0,015
7	ավելորդ բնահողի տեղափոխում ավտոինքնաթափով 1կմ հեռ.	տն	1000,0
	Ճանապարհի պատվածք		
1	Խճի 10-15մմ ֆրակցիայով դրենաժային շերտի իրականացում 200մմ հաստ. տոփանումով	մ^3	576,0
2	Խճի 5-8մմ ֆրակցիայով դրենաժային շերտի իրականացում 120մմ հաստ. տոփանումով	մ^3	345,6
3	ավազալոպճային վերնաշերտ 120մմ հաստությամբ	մ^3	345,6
4	Խճի 10-15մմ ֆրակցիայով դրենաժային շերտի իրականացում 200մմ հաստ. տոփանումով կայանատեղու կառուցման համար	մ^3	60,0
5	Խճի 5-8մմ ֆրակցիայով դրենաժային շերտի իրականացում 120մմ հաստ. տոփանումով կայանատեղու կառուցման համար	մ^3	36,0
6	ավազալոպճային վերնաշերտ 120մմ հաստությամբ	մ^3	36,00
7	կողնակի կառուցում ավազակոպիճով 100մմ հաստությամբ տոփանումով	100մ^2	4,80
	Ջրահեռացման համակարգ		
1	3-րդ կարգի բնահողի մշակում էքսկավատորով ջրահեռացման առվակների կառուցման համար կոուհցումով	1000մ^3	0,096
2	խողովակի տակ նախաշերտի կառուցում փափուկ բնահողից 100մմ	մ^3	0,60
3	պողպատե խողովակների տեղադրում Φ530x6մմ	գծմ	9,0
4	պողպատե խողովակների ջրամեկուսացում բիտումային մածիկով	100մ^2	0,15
5	գլխամասի հատակի խճի շերտ 100մմ	մ^3	0,3
6	գլխամասի հատակի բետոնե շերտ B15 մ.բ., 100մմ	մ^3	0,3
7	գլխամասի բետոնե պատերի կառուցում B 15դասի բետոնով 200մմ հաստ	մ^3	0,9
8	գետաքարի շերտ խողովակի մուտքի և ելքի հատվածում/ 4,6մ2/	մ^3	0,7
	Արոտավայրեր տանող ճանապարհի 2-րդ հատված		
1	ճանապարհի տաշտակի կառուցում 3 -րդ կարգի բնահողի մշակումով էքսկավատորով բարձելով ինքնաթափին	1000մ^3	0,180
2	ճանապարհի տաշտակի կառուցում 2 -րդ կարգի բնահողի մշակումով էքսկավատորով բարձելով ինքնաթափին	1000մ^3	3,600
3	ճանապարհի տաշտակի բնահողի կտրում մեխանիզմով 2-րդ կարգի բնահողում մինչև 50մ	1000մ^3	1,580
4	2 -րդ կարգի բնահողի մշակում ձեռքով ճանապարհային տաշտակի կառուցման համար	մ^3	107,0
5	ավելորդ բնահողի բարձում ա/ինքնաթափին էքսկավատրով	1000մ^3	0,107
6	ավելորդ բնահողի տեղափոխում ավտոինքնաթափով 1կմ հեռ.	տն	6219,2
	Ճանապարհի պատվածք		
1	Խճի 10-15մմ ֆրակցիայով դրենաժային շերտի իրականացում 200մմ հաստ. տոփանումով	մ^3	3240,0
2	Խճի 5-8մմ ֆրակցիայով դրենաժային շերտի իրականացում 120մմ հաստ. տոփանումով	մ^3	1944,0
3	ավազալոպճային վերնաշերտ 120մմ հաստությամբ	մ^3	1944,00
4	կողնակի կառուցում ավազակոպիճով 100մմ հաստությամբ տոփանումով	100մ^2	27,00
	Ջրահեռացման համակարգ		
1	3-րդ կարգի բնահողի մշակում էքսկավատորով ջրահեռացման առվակների կառուցման համար կոուհցումով	1000մ^3	0,660
2	խողովակի տակ նախաշերտի կառուցում փափուկ բնահողից 100մմ	մ^3	5,40
3	պողպատե խողովակների տեղադրում Φ530x6մմ	գծմ	81,0
4	պողպատե խողովակների ջրամեկուսացում բիտումային մածիկով	100մ^2	1,35
5	գլխամասի հատակի խճի շերտ 100մմ	մ^3	2,70
6	գլխամասի հատակի բետոնե շերտ B15 մ.բ., 100մմ	մ^3	2,70
7	գլխամասի բետոնե պատերի կառուցում B 15դասի բետոնով 200մմ հաստ	մ^3	8,10
8	գետաքարի շերտ խողովակի մուտքի և ելքի հատվածում/ 41,4մ2/	մ^3	6,21

ՏՇՕրեն	Ա.ՍԱՐԳՍՅԱՆ		ՀՀ Լոռու մարզի Մեծփանովան համայնքի Ուրասար բնակավայրից դեպի «Ջրաբուժարանների լիճ» եվ «Ալպյան» մարգագետիններ տանող գրունտային ճանապարհի կառուցում		
Ն Գ Ճ	Հ. ՀԱԿՈԲՅԱՆ				
Կատարեց	Հ. ՀԱԿՈԲՅԱՆ			ՓՈՒԼ	ԹԵՐԹ	ԹԵՐԹԵՐ
				Ա Ն	Աճ - 5	
			ՀԱՄԱՀԱՎԱՔ ԱՄՓՈՓԱԳՐԵՐ	«ԼՍ ՆԱԽԱԳԻԾ» ՍՊԸ	

ՓՈՂՈՑԻ ՀԱՆՈՒՅԹ ՆԿ 0+00-ՆԿ 1+50 Մ 1 : 1000

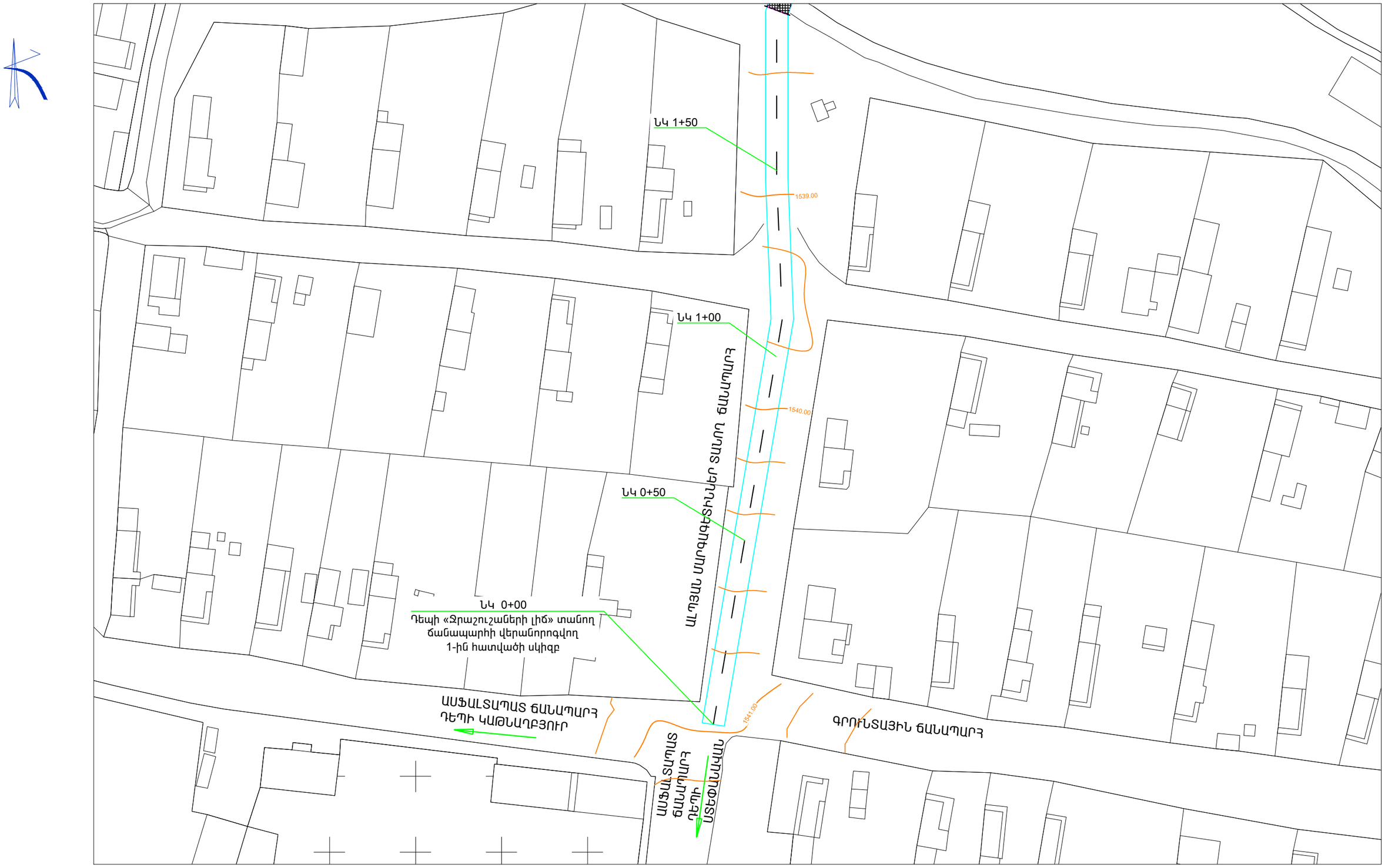

ՊԱՅՄԱՆԱԿԱՆ ՆՇԱՆՆԵՐ

- ՆԱԽԱԳԾՎՈՂ ՃԱՆԱՊԱՀԻ ԵԶՐԱԳԻԾ

Տնօրեն	Ա.ՍԱՐԳՍՅԱՆ		ՀՀ Լոռու մարզի Ստեփանավան համայնքի Ուրասար բնակավայրի դեպի «Զրաշուշանների լիճ» եվ «Ալպյան» մանգաղեցիներ տանող գրունտային ճանապարհի կառուցում		
Ն գ ճ	Հ.ՀԱԿՈԲՅԱՆ				
Գծեց	Ա.ՀԱԿՈԲՅԱՆ		Ուրասար բնակավայրի դեպի «Զրաշուշանների լիճ» ճանապարհի 1-ին հատված	ՓՈՒԼ	ԹԵՐԹ	ԹԵՐԹԵՐ
				Ա Ն	Ա6 - 6	
			ՓՈՂՈՑԻ ՀԱՆՈՒՅԹ ՆԿ 0+00-ՆԿ 1+50	ԱՌԱՆՑՔ	«ԼՍ ՆԱԽԱԳԻԾ» ՍՊԸ	

ՓՈՂՈՑԻ ՀԱՆՈՒՅԹ ՆԿ 1+50-ՆԿ 3+50 Մ 1 : 1000

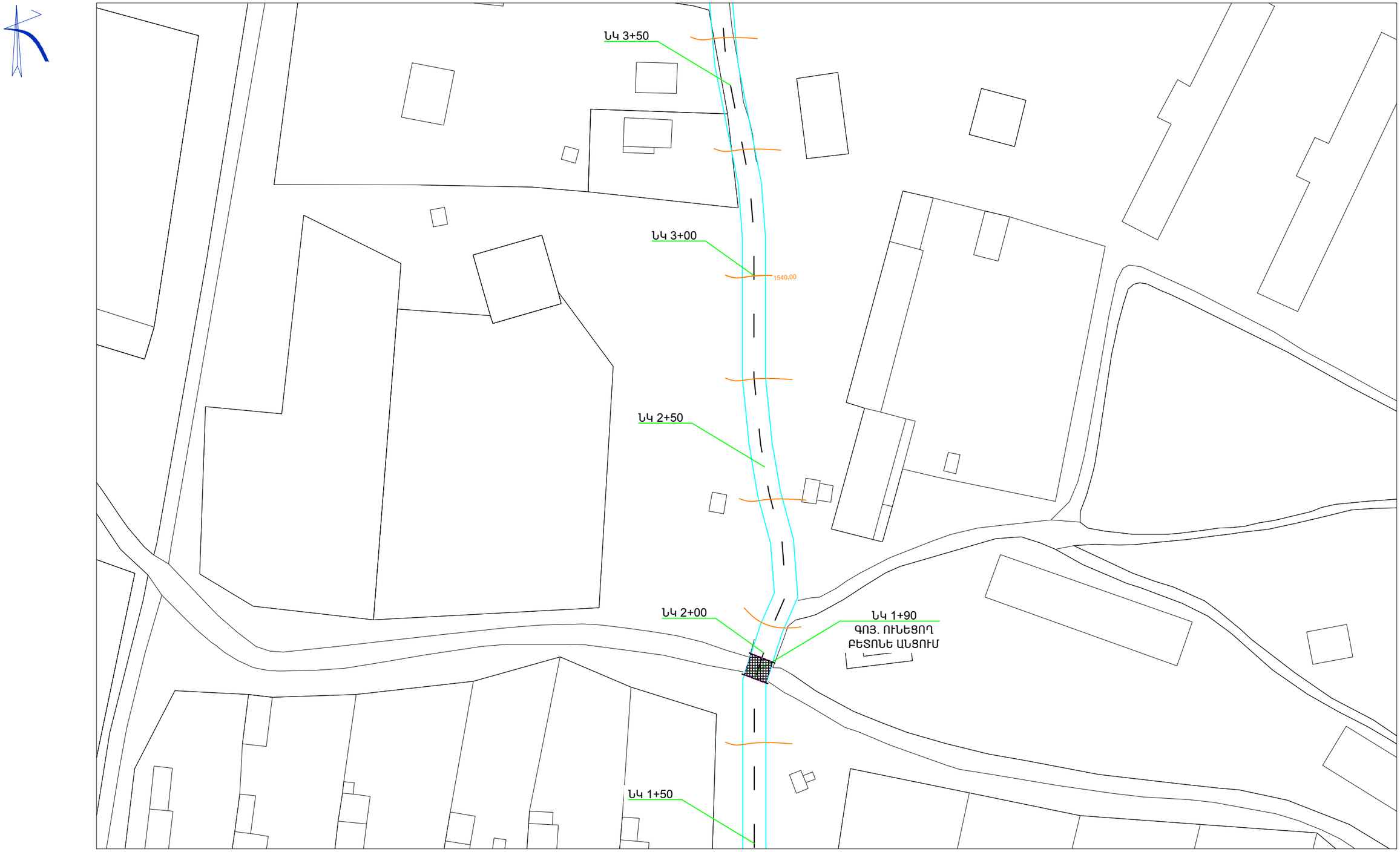

ՊԱՅՄԱՆԱԿԱՆ ՆՇԱՆՆԵՐ

- ՆԱԽԱԳԾՎՈՂ ՃԱՆԱՊԱՀԻ ԵԶՐԱԳԻԾ

Տնօրեն	Ա.ՍԱՐԳՍՅԱՆ		ՀՀ Լոռու մարզի Ստեփանավան համայնքի Ուրասար բնակավայրից դեպի «Ջրաշուշանների լիճ» եվ «Ալպյան» մանգաղեցիներ տանող գրունտային ճանապարհի կառուցում			
Ն գ ճ	Հ.ՀԱԿՈԲՅԱՆ					
Գծեց	Ա.ՀԱԿՈԲՅԱՆ		Ուրասար բնակավայրից դեպի «Ջրաշուշանների լիճ» ճանապարհի 1-ին հատված	ՓՈՒԼ	ԹԵՐԹ	ԹԵՐԹԵՐ
				Ա Ն	Աճ - 7	
			ՓՈՂՈՑԻ ՀԱՆՈՒՅԹ ՆԿ 1+50-ՆԿ 3+50	ԱՄՍՊԸ	«ԼՍ ՆԱԽԱԳԻԾ» ՍՊԸ	

ՓՈՂՈՑԻ ՀԱՆՈՒՅԹ ՆԿ 3+50-ՆԿ 5+50 Մ 1 : 1000

ՊԱՅՄԱՆԱԿԱՆ ՆՇԱՆՆԵՐ

- ՆԱԽԱԳԾՎՈՂ ՃԱՆԱՊԱՀԻ ԵԶՐԱԳԻԾ

Տնօրեն	Ա.ՍԱՐԳՍՅԱՆ		ՀՀ Լոռու մարզի Ստեփանավան համայնքի Ուրասար բնակավայրից դեպի «Ջրաշուշանների լիճ» եվ «Ալպյան» մագազեցիներ տանող գրունտային ճանապարհի կառուցում			
Ն գ ճ	Հ.ՀԱԿՈԲՅԱՆ					
Գծեց	Ա.ՀԱԿՈԲՅԱՆ		Ուրասար բնակավայրից դեպի «Ջրաշուշանների լիճ» ճանապարհի I-ին հատված	ՓՈՒԼ	ԹԵՐԹ	ԹԵՐԹԵՐ
				Ա Ն	ԱՃ - 8	
			ՓՈՂՈՑԻ ՀԱՆՈՒՅԹ ՆԿ 3+50-ՆԿ 5+50	ԱՄՓՈՓԻՉ	«ԼՍ ՆԱԽԱԳԻԾ» ՍՊԸ	

ՓՈՂՈՑԻ ՀԱՆՈՒՅԹ ՆԿ 5+50-ՆԿ 7+50 Մ 1 : 1000



ՊԱՅՄԱՆԱԿԱՆ ՆՇԱՆՆԵՐ

- ՆԱԽԱԳԾՎՈՂ ՃԱՆԱՊԱՀԻ ԵԶՐԱԳԻԾ

Տնօրեն	Ա.ՍԱՐԳՍՅԱՆ		ՀՀ Լոռու մարզի Ստեփանավան համայնքի Ուրասար բնակավայրից դեպի «Ջրաշուշանների լիճ» եվ «Ալպյան» մանգաղեցիներ տանող գրունտային ճանապարհի կառուցում			
Ն Գ Ճ	Հ.ՀԱԿՈԲՅԱՆ					
Գծեց	Ա.ՀԱԿՈԲՅԱՆ		Ուրասար բնակավայրից դեպի «Ջրաշուշանների լիճ» ճանապարհի 1-ին հատված	ՓՈՒԼ	ԹԵՐԹ	ԹԵՐԹԵՐ
				Ա Ն	Աճ - 9	
			ՓՈՂՈՑԻ ՀԱՆՈՒՅԹ ՆԿ 5+50-ՆԿ 7+50	«ԼՍ ՆԱԽԱԳԻԾ» ՍՊԸ		

ՓՈՂՈՑԻ ՀԱՆՈՒՅԹ ՆԿ 7+50-ՆԿ 9+50 Մ 1 : 1000

ՊԱՅՄԱՆԱԿԱՆ ՆՇԱՆՆԵՐ

- ՆԱԽԱԳԾՎՈՂ ՃԱՆԱՊԱՀԻ ԵԶՐԱԳԻԾ

Տնօրեն	Ա.ՍԱՐԳՍՅԱՆ		ՀՀ Լոռու մարզի Ստեփանավան համայնքի Ուրասար բնակավայրից դեպի «Ջրաշուշանների լիճ» եվ «Ալպյան» մշակութային տարածք գրունտային ճանապարհի կառուցում			
Ն Գ Ճ	Հ.ՀԱԿՈԲՅԱՆ					
Գծեց	Ա.ՀԱԿՈԲՅԱՆ		Ուրասար բնակավայրից դեպի «Ջրաշուշանների լիճ» ճանապարհի 1-ին հատված	ՓՈՒԼ	ԹԵՐԹ	ԹԵՐԹԵՐ
				Ա Ն	ԱՃ - 10	
			ՓՈՂՈՑԻ ՀԱՆՈՒՅԹ ՆԿ 7+50-ՆԿ 9+50	ԱՌԱՆՑՔԻ	«ԼՍ ՆԱԽԱԳԻԾ» ՍՊԸ	

ՓՈՂՈՑԻ ՀԱՆՈՒՅԹ ՆԿ 9+50-ՆԿ 13+00 Մ 1 : 1000

ՊԱՅՄԱՆԱԿԱՆ ՆՇԱՆՆԵՐ

- ՆԱԽԱԳԾՎՈՂ ՃԱՆԱՊԱՀԻ ԵԶՐԱԳԻԾ

Տնօրեն	Ա.ՍԱՐԳՍՅԱՆ		ՀՀ Լոռու մարզի Ստեփանավան համայնքի Ուրուսար բնակավայրից դեպի «Ջրաշուշանների լիճ» եվ «Ալպյան» մշակութային տանող գրունտային ճանապարհի կառուցում		
Ն գ ճ	Հ.ՀԱԿՈԲՅԱՆ				
Գծեց	Ա.ՀԱԿՈԲՅԱՆ		Ուրուսար բնակավայրից դեպի «Ջրաշուշանների լիճ» ճանապարհի 1-ին հատված	ՓՈՒԼ	ԹԵՐԹ	ԹԵՐԹԵՐ
				Ա Ն	Աճ - 11	
			ՓՈՂՈՑԻ ՀԱՆՈՒՅԹ ՆԿ 9+50-ՆԿ 13+00	«ԼՍ ՆԱԽԱԳԻԾ» ՍՊԸ		

ՓՈՂՈՑԻ ՀԱՆՈՒՅԹ ՆԿ 13+00-ՆԿ 16+00 Մ 1 : 1000

ՊԱՅՄԱՆԱԿԱՆ ՆՇԱՆՆԵՐ

- ՆԱԽԱԳԾՎՈՂ ՃԱՆԱՊԱՀԻ ԵԶՐԱԳԻԾ

Տնօրեն	Ա.ՍԱՐԳՍՅԱՆ		ՀՀ Լոռու մարզի Ստեփանավան համայնքի Ուրասար բնակավայրից դեպի «Ջրաշուշանների լիճ» եվ «Ավազան» մշակութային տանող գրունտային ճանապարհի կառուցում			
Ն Գ Ճ	Հ.ՅԱԿՈԲՅԱՆ					
Գծեց	Ա.ՅԱԿՈԲՅԱՆ		Ուրասար բնակավայրից դեպի «Ջրաշուշանների լիճ» ճանապարհի I-ին հատված	ՓՈՒԼ	ԹԵՐԹ	ԹԵՐԹԵՐ
				Ա Ն	Աճ - 12	
			ՓՈՂՈՑԻ ՀԱՆՈՒՅԹ ՆԿ 13+00-ՆԿ 16+00		«ԼՍ ՆԱԽԱԳԻԾ» ՍՊԸ	

ՓՈՂՈՑԻ ՀԱՆՈՒՅԹ ՆԿ 16+00-ՆԿ 19+00 Մ 1 : 1000

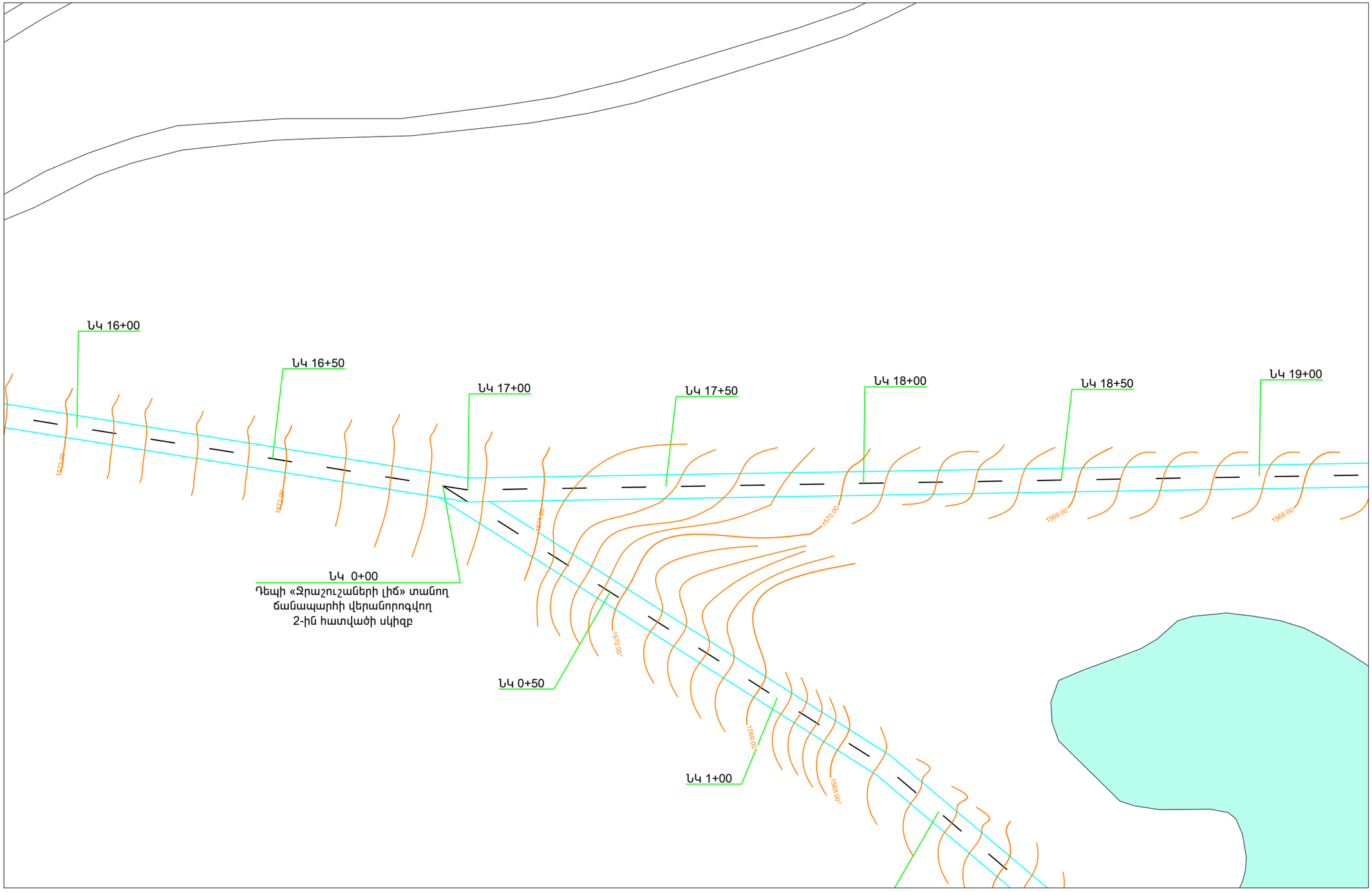

ՊԱՅՄԱՆԱԿԱՆ ՆՇԱՆՆԵՐ

- ՆԱԽԱԳԾՎՈՂ ՃԱՆԱՊԱՀԻ ԵԶՐԱԳԻԾ

Տնօրեն	Ա.ՍԱՐԳՍՅԱՆ		ՀՀ Լոռու մարզի Ստեփանավան համայնքի Ուրասար բնակավայրից դեպի «Զրաշուշանների լիճ» եվ «Ալոյան» մշակութային տանող գրունտային ճանապարհի կառուցում		
Ն Գ Ճ	Հ.ՀԱԿՈԲՅԱՆ				
Գծեց	Ա.ՀԱԿՈԲՅԱՆ		Ուրասար բնակավայրից դեպի «Զրաշուշանների լիճ» ճանապարհի 1-ին հատված	ՓՈՒԼ	ԹԵՐԹ	ԹԵՐԹԵՐ
				Ա Ն	ԱՃ - 13	
			ՓՈՂՈՑԻ ՀԱՆՈՒՅԹ ՆԿ 16+00-ՆԿ 19+00	ԱՌԱՆՑՔ	«ԼՍ ՆԱԽԱԳԻԾ» ՍՊԸ

ՓՈՂՈՑԻ ՀԱՆՈՒՅԹ ՆԿ 19+00-ՆԿ 21+00 Մ 1 : 1000

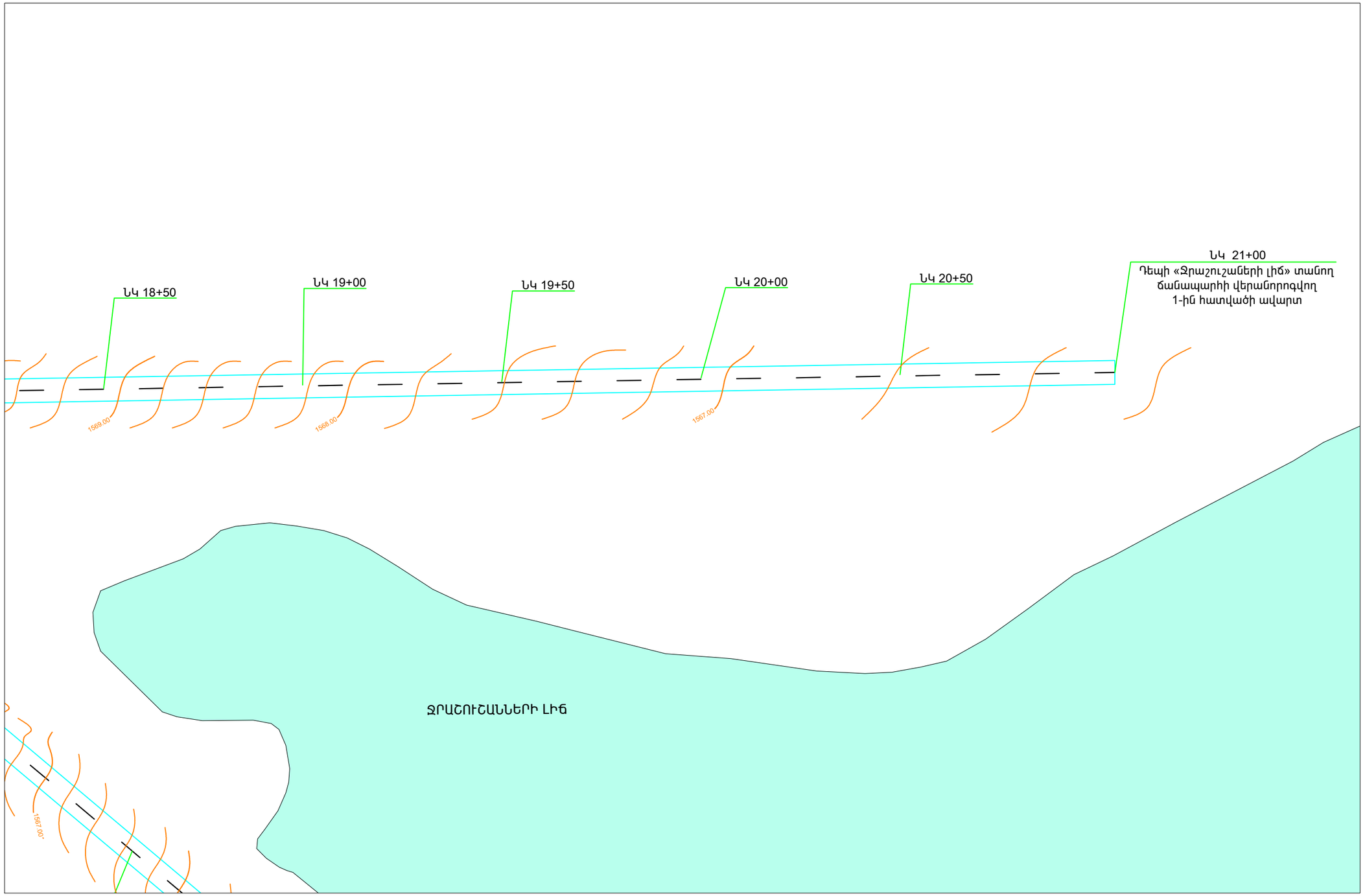

ՊԱՅՄԱՆԱԿԱՆ ՆՇԱՆՆԵՐ

- ՆԱԽԱԳԾՎՈՂ ՃԱՆԱՊԱՀԻ ԵԶՐԱԳԻԾ

Տնօրեն	Ա.ՍԱՐԳՍՅԱՆ		ՀՀ Լոռու մարզի Ստեփանավան համայնքի Ուրասար բնակավայրից դեպի «Ջրաշուշանների լիճ» եվ «Ալպյան» մանգաղեստիններ տանող գրունտային ճանապարհի կառուցում			
Ն Գ Ճ	Հ.ՀԱԿՈԲՅԱՆ					
Գծեց	Ա.ՀԱԿՈԲՅԱՆ		Ուրասար բնակավայրից դեպի «Ջրաշուշանների լիճ» ճանապարհի 1-ին հատված	ՓՈՒԼ	ԹԵՐԹ	ԹԵՐԹԵՐ
				Ա Ն	Աճ - 14	
			ՓՈՂՈՑԻ ՀԱՆՈՒՅԹ ՆԿ 19+00-ՆԿ 21+00	ԱՌՄԱԳԻԾ	«ԼՍ ՆԱԽԱԳԻԾ» ՍՊԸ	

ՓՈՂՈՑԻ ՀԱՏԱԿԱԳԻԾ ՆԿ 0+00-ՆԿ 1+50 Մ 1 : 1000

ՊԱՅՄԱՆԱԿԱՆ ՆՇԱՆՆԵՐ

- ՎԵՐԱՆՈՐՈԳՎՈՂ ՃԱՆԱՊԱՐՀԻ ՇԱՇԿՈՒՅԹ
- ՃԱՆԱՊԱՐՀԻ ԿՈՂՆԱԿ ԱՎԱԶԱԿՈՊԻՃԻՑ

Տնօրեն	Ա.ՍԱՐԳՍՅԱՆ		ՈՒԻԼԱՍ ՎԱՐՉԱԿԱՆ ԲԱԿԱՎԱՅՐԻԹ «Ալպյան» մարգագետիններ և արոտավայրեր տանող գրունտային ճանապարհների կառուցում		
Ն Գ Ճ	Հ.ՀԱԿՈԲՅԱՆ				
Գծեց	Ա.ՀԱԿՈԲՅԱՆ		«Ալպյան» մարգագետիններ տանող ճանապարհների 1-ին հատված	ՓՈՒԼ	ԹԵՐԹ	ԹԵՐԹԵՐ
				Ա Ն	Ա6 - 15	
			ՓՈՂՈՑԻ ՀԱՏԱԿԱԳԻԾ ՆԿ 0+00-ՆԿ 1+50	ԱՌԱՋԻՆ	«ԼՍ ՆԱԽԱԳԻԾ» ՍՊԸ	

ՓՈՂՈՑԻ ՀԱՏԱԿԱԳԻԾ ՆԿ 1+50-ՆԿ 3+50 Մ 1 : 1000

ՊԱՅՄԱՆԱԿԱՆ ՆՇԱՆՆԵՐ

- ՎԵՐԱՆՈՐՈԳՎՈՂ ՃԱՆԱՊԱՐՀԻ ԾԱԾԿՈՒՅԹ
- ՃԱՆԱՊԱՐՀԻ ԿՈՂՆԱԿ ԱՎԱԶԱԿՈՊԻՃԻՑ

Տնօրեն	Ա.ՍԱՐԳՍՅԱՆ		ՈՒՐԱՍԱՐ ՎԱՐՉԱԿԱՆ ԲԱԿԱՎԱՅՐԻՑ «Ալոյան» ՄԱՐԳԱԳԵՏԻՆԵՐ ԵՎ ԱՌՈՏԱՎԱՅՐԵՐ ՏԱԼՈՂ ԳՐՈՒՆՏԱՅԻՆ ՃԱՆԱՊԱՐՀՆԵՐԻ ԿԱՌՈՒՑՈՒՄ			
Ն Գ Ճ	Հ.ՀԱԿՈԲՅԱՆ					
Գծեց	Ա.ՀԱԿՈԲՅԱՆ		«Ալոյան» մարգագետիններ տանող ճանապարհների 1-ին հատված	ՓՈՒԼ	ԹԵՐԹ	ԹԵՐԹԵՐ
				Ա Ն	ԱՃ - 16	
			ՓՈՂՈՑԻ ՀԱՏԱԿԱԳԻԾ ՆԿ 1+50-ՆԿ 3+50	ԱՆՄԱՍԻՆ ԾԱԾԿԱԳԻԾ	«ԼՍ ՆԱԽԱԳԻԾ» ՍՊԸ	

ՓՈՂՈՑԻ ՀԱՏԱԿԱԳԻԾ ՆԿ 3+50-ՆԿ 5+50 Մ 1 : 1000

ՊԱՅՄԱՆԱԿԱՆ ՆՇԱՆՆԵՐ

- ՀՎԵՐԱՆՈՐՈԳՎՈՂ ՃԱՆԱՊԱՐՀԻ ՇԱՇԿՈՒՅԹ
- ՃԱՆԱՊԱՐՀԻ ԿՈՂՆԱԿ ԱՎԱԶԱԿՈՊԻՃԻՑ

Տնօրեն	Ա.ՍԱՐԳՍՅԱՆ		ՈՒՐԱՍԱՐ ՎԱՐՉԱԿԱՆ ԲԱՆԿԱՎԱՅՐԻՑ «Ալոյան» մարգագետիններ եվ արոտավայրեր տանող գրունտային ճանապարհների կառուցում			
Ն Գ Ճ	Հ.ՀԱԿՈԲՅԱՆ					
Գծեց	Ա.ՀԱԿՈԲՅԱՆ		«Ալոյան» մարգագետիններ տանող ճանապարհների 1-ին հատված	ՓՈՒԼ	ԹԵՐԹ	ԹԵՐԹԵՐ
				Ա Ն	ԱՃ - 17	
			ՓՈՂՈՑԻ ՀԱՏԱԿԱԳԻԾ ՆԿ 3+50-ՆԿ 5+50	ՄԱՍՆԱԳԻԾ	«ԼՍ ՆԱԽԱԳԻԾ» ՍՊԸ	

ՓՈՂՈՑԻ ՀԱՏԱԿԱԳԻԾ ՆԿ 5+50-ՆԿ 7+50 Մ 1 : 1000

ՊԱՅՄԱՆԱԿԱՆ ՆՇԱՆՆԵՐ

- ՎԵՐԱՆՈՐՈԳՎՈՂ ՃԱՆԱՊԱՐՀԻ ԾԱԾԿՈՒՅԹ
- ՃԱՆԱՊԱՐՀԻ ԿՈՂՆԱԿ ԱՎԱԶԱԿՈՊԻՃԻՑ

Տնօրեն	Ա.ՍԱՐԳՍՅԱՆ		ՈՒՐԱՍԱՐ ՎԱՐՉԱԿԱՆ ԲԱՆԱԿԱՎՈՒԹ «Ալոյան» ՄԱՐԳԱԳԵՏԻՆԵՐ ԵՎ ԱՐՈՏԱՎԱՅՐԵՐ ՏԱՆՈՂ ԳՐՈՒՆՏԱՅԻՆ ՃԱՆԱՊԱՐՀՆԵՐԻ ԿԱՌՈՒՑՈՒՄ			
Ն գ ճ	Հ.ՀԱԿՈԲՅԱՆ					
Գծեց	Ա.ՀԱԿՈԲՅԱՆ		«Ալոյան» մարգագետիններ տանող ճանապարհների 1-ին հատված	ՓՈՒԼ	ԹԵՐԹ	ԹԵՐԹԵՐ
				Ա Ն	ԱՃ - 18	
			ՓՈՂՈՑԻ ՀԱՏԱԿԱԳԻԾ ՆԿ 5+50-ՆԿ 7+50	«ԼՍ ՆԱԽԱԳԻԾ» ՍՊԸ		

ՓՈՂՈՑԻ ՀԱՏԱԿԱԳԻԾ ՆԿ 7+50-ՆԿ 9+50 Մ 1 : 1000

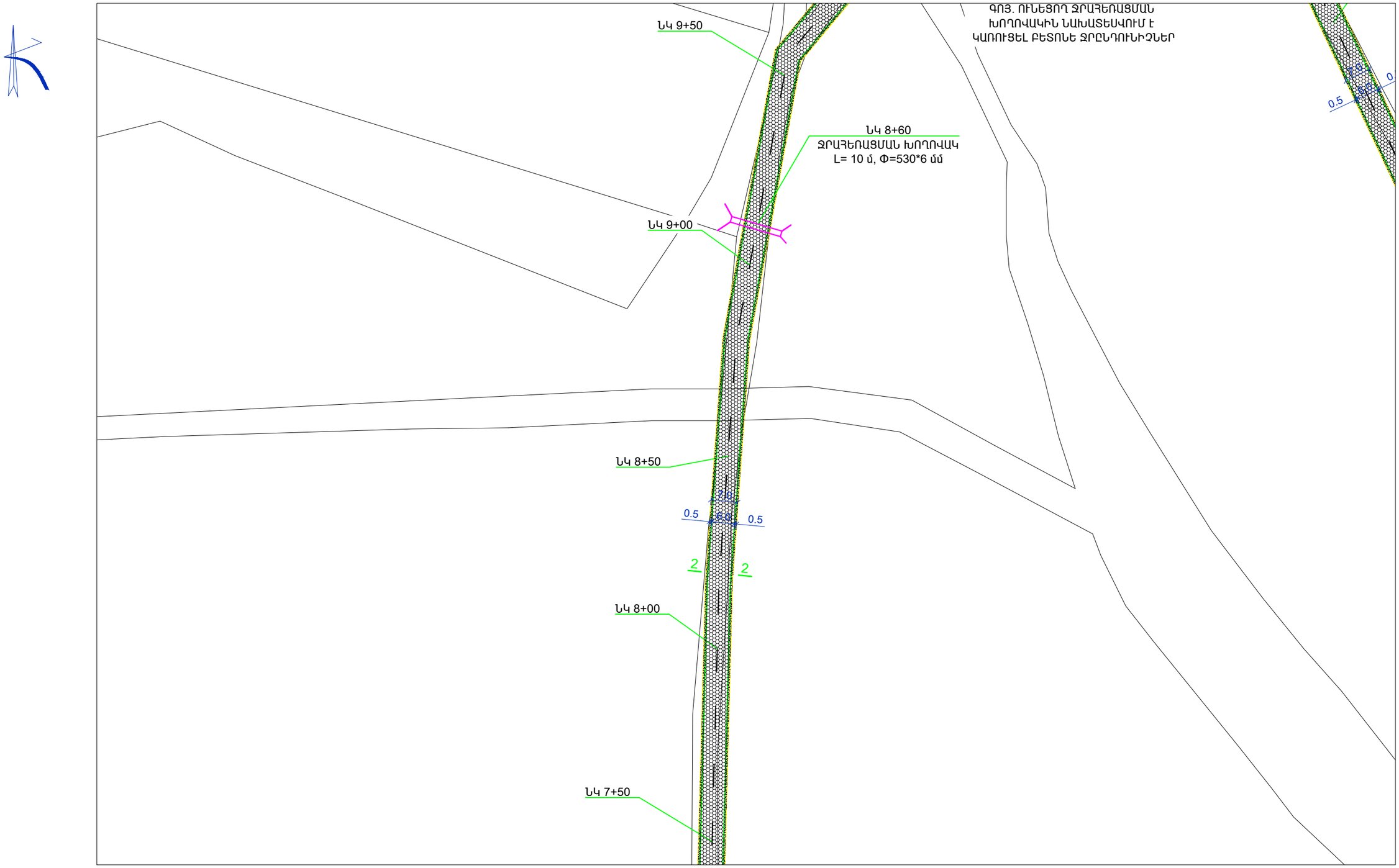

ՊԱՅՄԱՆԱԿԱՆ ՆՇԱՆՆԵՐ

- ՎԵՐԱՆՈՐՈԳՎՈՂ ՃԱՆԱՊԱՐՀԻ ՇԱՇԿՈՒՅԹ
- ՃԱՆԱՊԱՐՀԻ ԿՈՂՆԱԿ ԱՎԱԶԱԿՈՊԻՑԻՑ

Տնօրեն	Ա.ՍԱՐԳՍՅԱՆ		ՈՒՐԱՍԱՐ ՎԱՐՉԱԿԱՆ ԲՆԱԿԱՎԱՅՐԻՑ «Ալոյան» մարգագետիններ և արոտավայրեր տանող գրունտային ճանապարհների կառուցում			
Ն Գ Ճ	Հ.ՀԱԿՈԲՅԱՆ					
Գծեց	Ա.ՀԱԿՈԲՅԱՆ		«Ալոյան» մարգագետիններ տանող ճանապարհների 1-ին հատված	ՓՈՒԼ	ԹԵՐԹ	ԹԵՐԹԵՐ
				Ա Ն	ԱՃ - 19	
			ՓՈՂՈՑԻ ՀԱՏԱԿԱԳԻԾ ՆԿ 7+50-ՆԿ 9+50	«ԼՍ ՆԱԽԱԳԻԾ» ՍՊԸ		

ՓՈՂՈՑԻ ՀԱՏԱԿԱԳԻԾ ՆԿ 9+50-ՆԿ 13+00 Մ 1 : 1000

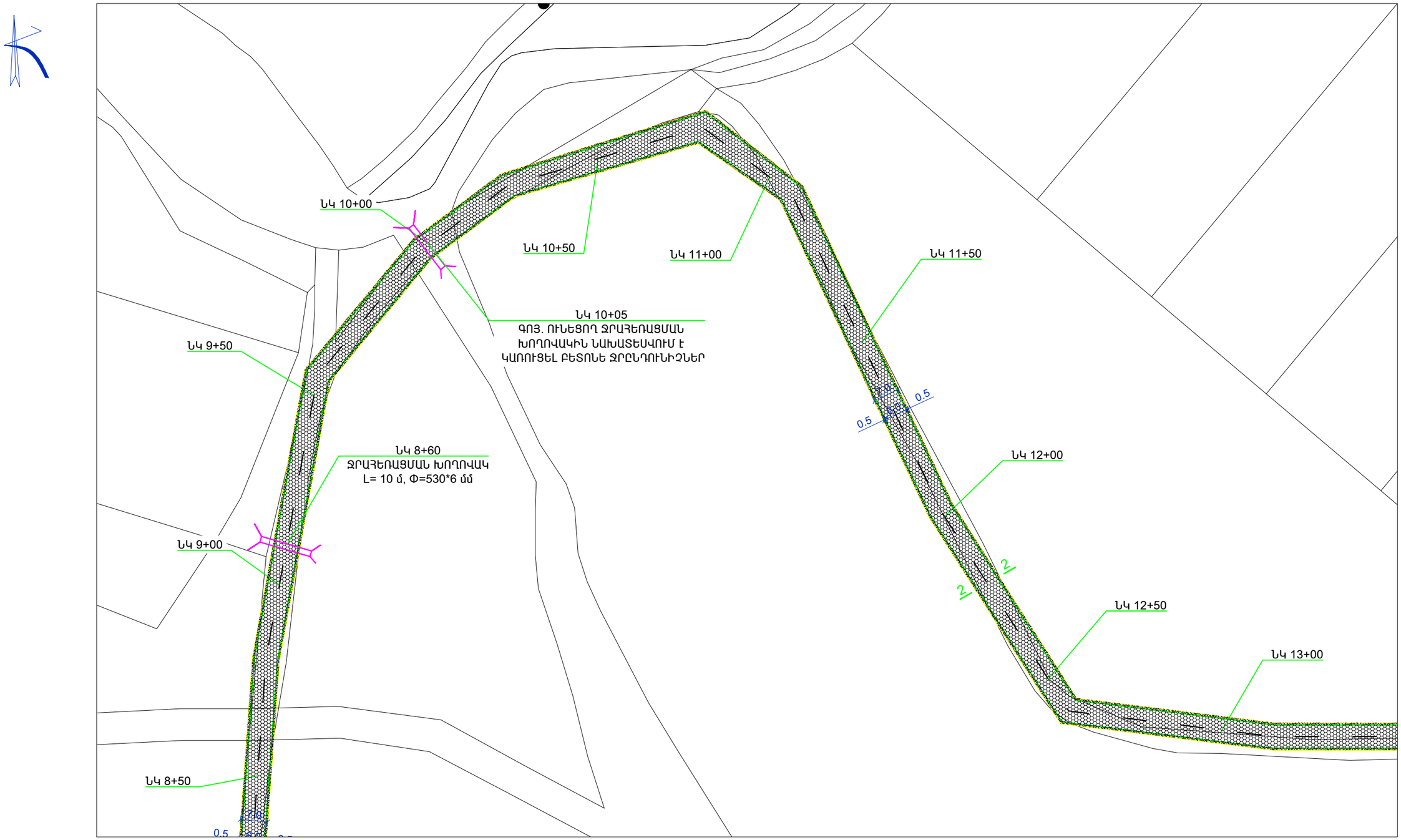

ՊԱՅՄԱՆԱԿԱՆ ՆՇԱՆՆԵՐ

- ՎԵՐԱՆՈՐՈԳՎՈՂ ՃԱՆԱՊԱՐՀԻ ՇԱՇԿՈՒՅԹ
- ՃԱՆԱՊԱՐՀԻ ԿՈՂՆԱԿ ԱՎԱԶԱԿՈՊԻՃԻՑ

Տնօրեն	Ա.ՍԱՐԳՍՅԱՆ		ՈՒՐԱՍԱՐ ՎԱՐՉԱԿԱՆ ԲԵՆԿԱՎԱՅՐԻՑ «Ալպյան» մարգագետիններ եվ արոտավայրեր տանող գրունտային ճանապարհների կառուցում			
Ն Գ Ճ	Հ.ՀԱԿՈԲՅԱՆ					
Գծեց	Ա.ՀԱԿՈԲՅԱՆ		«Ալպյան» մարգագետիններ տանող ճանապարհների I-ին հատված	ՓՈՒԼ	ԹԵՐԹ	ԹԵՐԹԵՐ
				Ա Ն	Աճ - 20	
			ՓՈՂՈՑԻ ՀԱՏԱԿԱԳԻԾ ՆԿ 9+50-ՆԿ 13+00	ԱՌԱՆՑԻԾ	«ԼՍ ՆԱԽԱԳԻԾ» ՍՊԸ	

ՓՈՂՈՑԻ ՀԱՏԱԿԱԳԻԾ ՆԿ 13+00-ՆԿ 16+00 Մ 1 : 1000

ՊԱՅՄԱՆԱԿԱՆ ՆՇԱՆՆԵՐ

- ՎԵՐԱՆՈՐՈԳՎՈՂ ՃԱՆԱՊԱՐՀԻ ՇԱՇԿՈՒՅԹ
- ՃԱՆԱՊԱՐՀԻ ԿՈՂՆԱԿ ԱՎԱԶԱԿՈՊԻՃԻՑ

Տնօրեն	Ա.ՍԱՐԳՍՅԱՆ		ՈՒՐԱՍԱՐ ՎԱՐՉԱԿԱՆ ԲՆԱԿԱՎԱՅՐԻՑ «Ավլոյան» ՄԱՐԳԱԳԵՏԻՆԵՐ ԵՎ ԱՐՈՏԱՎԱՅՐԵՐ ՏԱՆՈՂ ԳՐՈՒՆՏԱՅԻՆ ՃԱՆԱՊԱՐՀՆԵՐԻ ԿԱՌՈՒՑՈՒՄ			
Ն Գ Ճ	Հ.ՀԱԿՈԲՅԱՆ					
Գծեց	Ա.ՀԱԿՈԲՅԱՆ		«Ավլոյան» ՄԱՐԳԱԳԵՏԻՆԵՐ ՏԱՆՈՂ ՃԱՆԱՊԱՐՀՆԵՐԻ 1-ԻՆ ՀԱՏՎԱԾ	ՓՈՒԼ	ԹԵՐԹ	ԹԵՐԹԵՐ
				Ա Ն	ԱՃ - 20	
			ՓՈՂՈՑԻ ՀԱՏԱԿԱԳԻԾ ՆԿ 13+00-ՆԿ 16+00	ԱՎԱՐՏԱԿԱՆ ԳԻԾ	«ԼՍ ՆԱԽԱԳԻԾ» ՍՊԸ	

ՓՈՂՈՑԻ ՀԱՏԱԿԱԳԻԾ ՆԿ 16+00-ՆԿ 19+00 Մ 1 : 1000

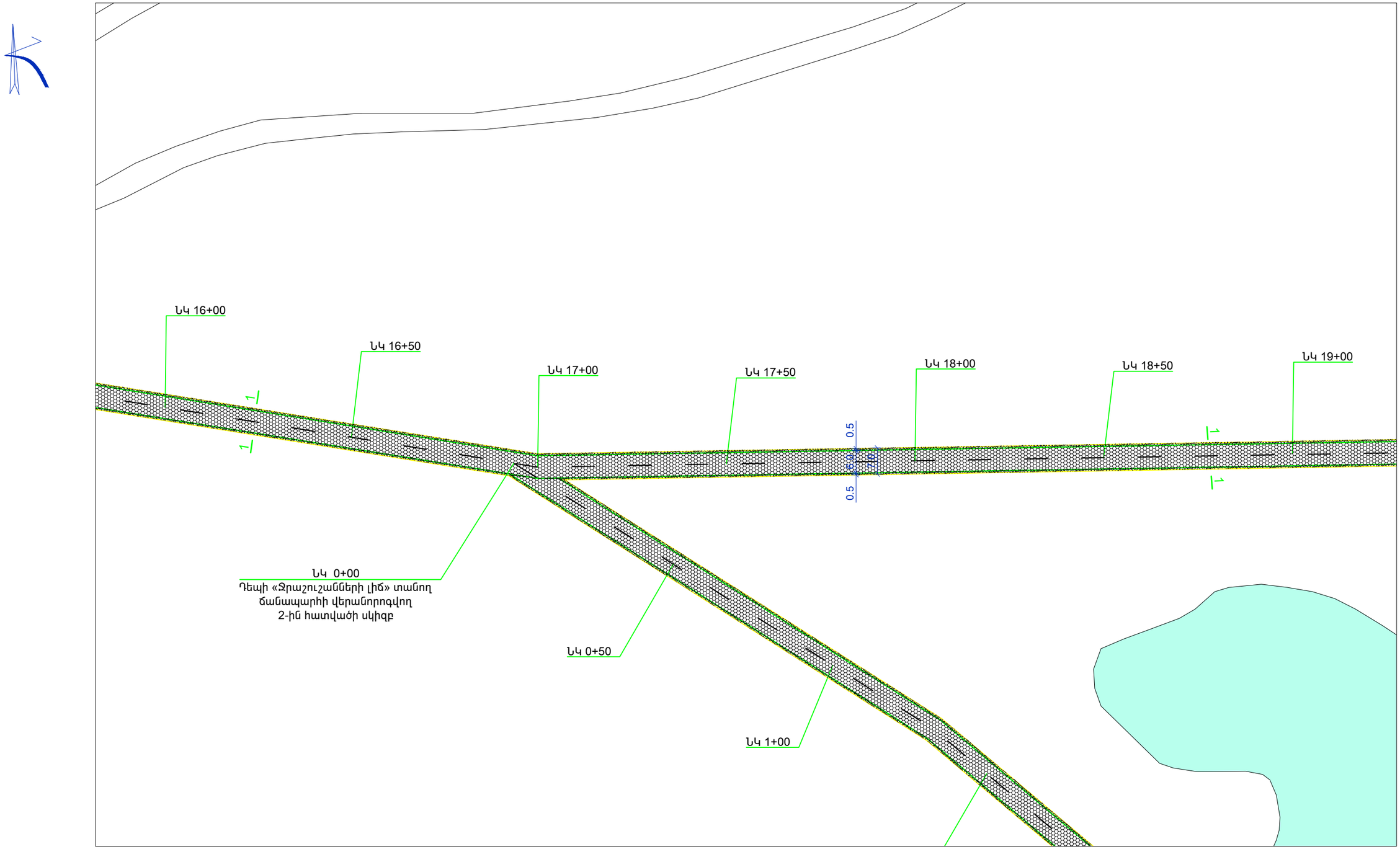

ՊԱՅՄԱՆԱԿԱՆ ՆՇԱՆՆԵՐ

- ՎԵՐԱՆՈՐՈԳՎՈՂ ՃԱՆԱՊԱՐՀԻ ՇԱՇԿՈՒՅԹ
- ՃԱՆԱՊԱՐՀԻ ԿՈՂՆԱԿ ԱՎԱԶԱԿՈՊԻՃԻՑ

Տնօրեն	Ա.ՍԱՐԳՍՅԱՆ		ՈՒԻԱԱՐ ՎԱՐՉԱԿԱՆ ԲՆԱԿԱՎԱՅՐԻՑ «Ավլոյան» ՄԱՐԳԱԳԵՏԻՆԵՐ ԵՎ ԱՐՈՏԱՎԱՅՐԵՐ ՏԱՆՈՂ ԳՈՐԻՆՏԱՅԻՆ ՃԱՆԱՊԱՐՀՆԵՐԻ ԿԱՌՈՒՑՈՒՄ			
Ն գ ճ	Հ.ՀԱԿՈԲՅԱՆ					
Գծեց	Ա.ՀԱԿՈԲՅԱՆ		«Ավլոյան» մարգագետիններ տանող ճանապարհների 1-ին հատված	ՓՈՒԼ	ԹԵՐԹ	ԹԵՐԹԵՐ
				Ա Ն	ԱՃ - 22	
			ՓՈՂՈՑԻ ՀԱՏԱԿԱԳԻԾ ՆԿ 16+00-ՆԿ 19+00	ԱՌԱՆՑԻՆ ԾԱԾԿԱԳԻԾ	«ԼՍ ՆԱԽԱԳԻԾ» ՍՊԸ	

ՓՈՂՈՑԻ ՀԱՏԱԿԱԳԻԾ ՆԿ 19+00-ՆԿ 21+00 Մ 1 : 1000

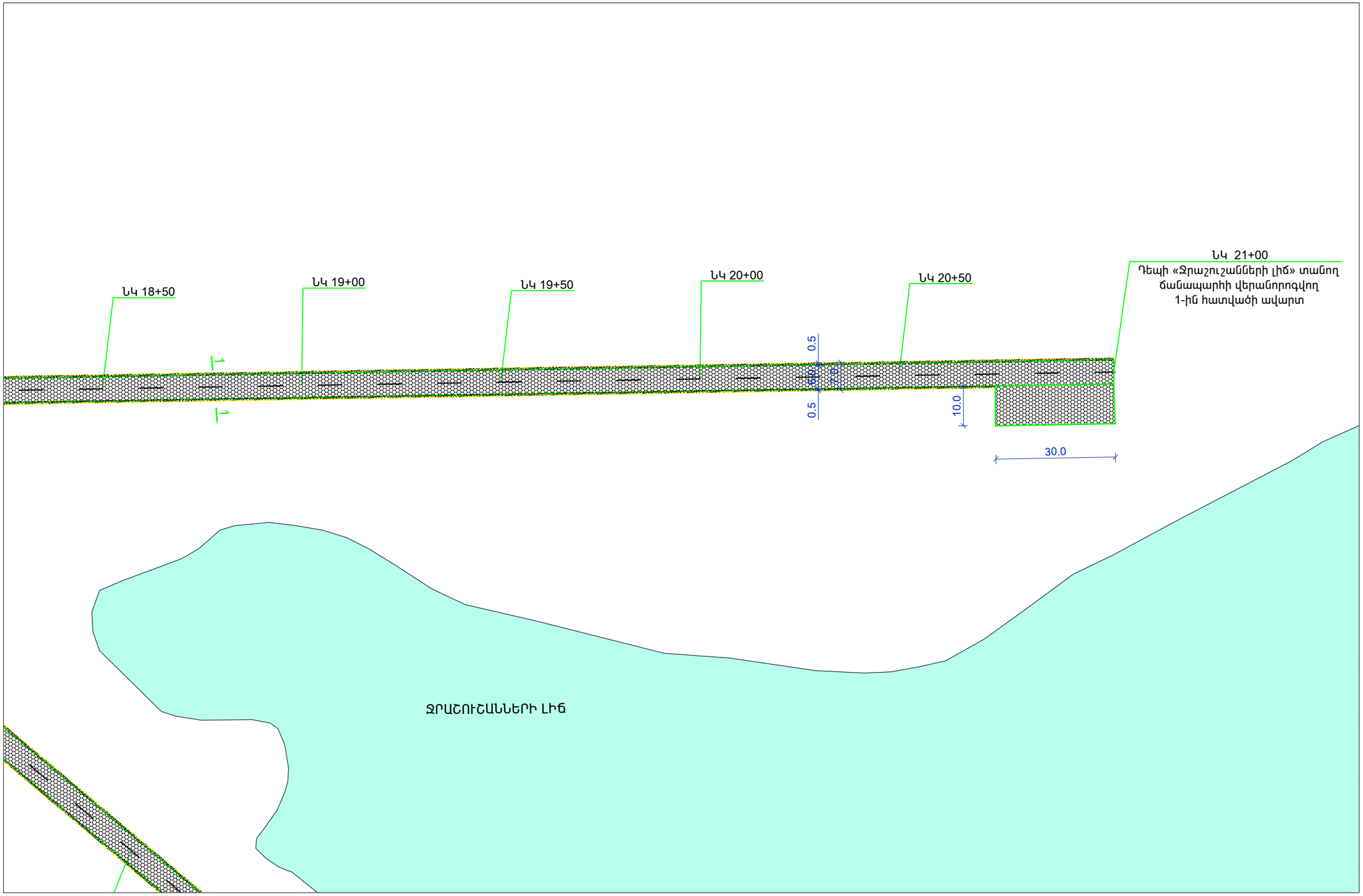

ՊԱՅՄԱՆԱԿԱՆ ՆՇԱՆՆԵՐ

- ՎԵՐԱՆՈՐՈԳՎՈՂ ՃԱՆԱՊԱՐՀԻ ՇԱՇԿՈՒՅԹ
- ՃԱՆԱՊԱՐՀԻ ԿՈՂՆԱԿ ԱՎԱԶԱԿՈՊԻՃԻՑ

Տնօրեն	Ա.ՍԱՐԳՍՅԱՆ		ՈՒՐԱՍԱՐ ՎԱՐՉԱԿԱՆ ԲԱՆԿԱՎԱՅՐԻՑ «Ալոյան» մարգագետիններ եվ արոտավայրեր տանող գրունտային ճանապարհների կառուցում			
Ն Գ Ճ	Հ.ՀԱԿՈԲՅԱՆ					
Գծեց	Ա.ՀԱԿՈԲՅԱՆ		«Ալոյան» մարգագետիններ տանող ճանապարհների 1-ին հատված	ՓՈՒԼ	ԹԵՐԹ	ԹԵՐԹԵՐ
				Ա Ն	ԱՃ - 23	
			ՓՈՂՈՑԻ ՀԱՏԱԿԱԳԻԾ ՆԿ 19+00-ՆԿ 21+00	«ԼՍ ՆԱԽԱԳԻԾ» ՍՊԸ		

ՃԱՆԱՊԱՐՀԻ ԵՐԿԱՅՆԱԿԱՆ ՊՐՈՖԻԼ /ՆԿ 0+00-:-ՆԿ 3+00/

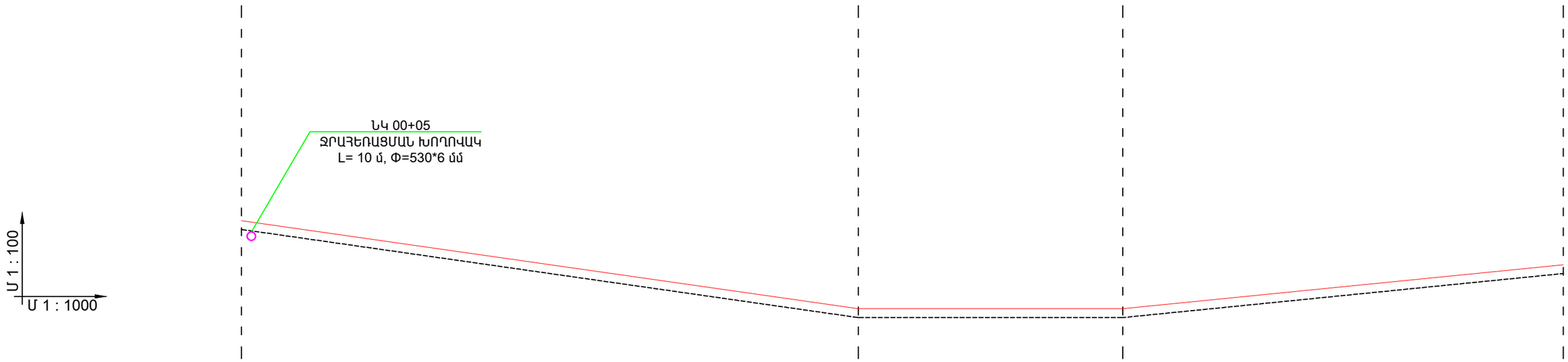

ՃԱՆԱՊԱՐՀԻ ՓՈՎԱՇՔ		6000
ՆԱԽԱԳԾԱՅԻՆ ՏՎՅԱԼՆԵՐ	ԼԱՅՆԱԿԱՆ ՊՐՈՖԻԼԻ ՏԻՊԸ	1
	ԵՐԹԵՎԵԿԵԼԻ ՄԱՍԻ ԱՌԱՆՑՔԻ ՆԻՇԸ /մ/	1540.80 1540.30 1540.10 1539.90 1539.70 1539.30 1539.00 1538.70 1538.70 1538.70 1538.70 1538.90 1539.10 1539.30 1539.50 1539.70
	ԹԵՔՈՒԹՅՈՒՆ (‰),	6.0 0.0 4.0
	ՈՒՂՂԱՁԻԳ ԿՈՐԵՐ /մ/	140.0 60.0 80.0
ՓԱՍՏԱՅԻՆ ՏՎՅԱԼՆԵՐ	ՀՈՂԱՅԻՆ ՊԱՍՏԱՌԻ ՆԻՇԸ /մ/	1541.10 1540.80 1540.50 1540.20 1539.90 1539.60 1539.30 1539.00 1539.00 1539.00 1539.00 1539.20 1539.40 1539.60 1539.80 1540.00
	ՀԵՌԱՎՈՐՈՒԹՅՈՒՆԸ /մ/	20.0 20.0 20.0 20.0 20.0 20.0 20.0 20.0 20.0 20.0 20.0 20.0 20.0 20.0 20.0
ՆՇԱՀԱՐՄԱՆ ԿԵՏ,		ՆԿ 0+00 ՆԿ 1+00 ՆԿ 2+00 ՆԿ 3+00
ՀԱՏԱԿԱԳԾԱՅԻՆ ՏԱՐՐԵՐ,		
ԿԻԼՈՄԵՏՐԵՐ		

Տնօրեն	Ա. ՍԱՐԳՍՅԱՆ		ՀՀ Լոռու մարզի Ստեփանավան համայնքի Ուրասար բնակավայրի դպրոց «Ջրաբուժանների լիճ» և «Ալպյան» մշակութային տանող գրունտային ճանապարհի կառուցում			
Ն Գ Ճ	Հ. ՀԱԿՈԲՅԱՆ					
Կատարեց	Հ. ՀԱԿՈԲՅԱՆ		Ուրասար բնակավայրի դպրոց «Ջրաբուժանների լիճ»	ՓՈՒԼ	ԹԵՐԹ	ԹԵՐԹԵՐ
				Ա Ն	ԱՃ - 24	
			ՃԱՆԱՊԱՐՀԻ ԵՐԿԱՅՆԱԿԱՆ ՊՐՈՖԻԼ /ՆԿ 0+00-:-ՆԿ 3+00/	«ԼՍ ՆԱԽԱԳԻԾ» ՍՊԸ		

ՃԱՆԱՊԱՐՀԻ ԵՐԿԱՅՆԱԿԱՆ ՊՐՈՖԻԼ /ՆԿ 3+00-:-ՆԿ 6+00/

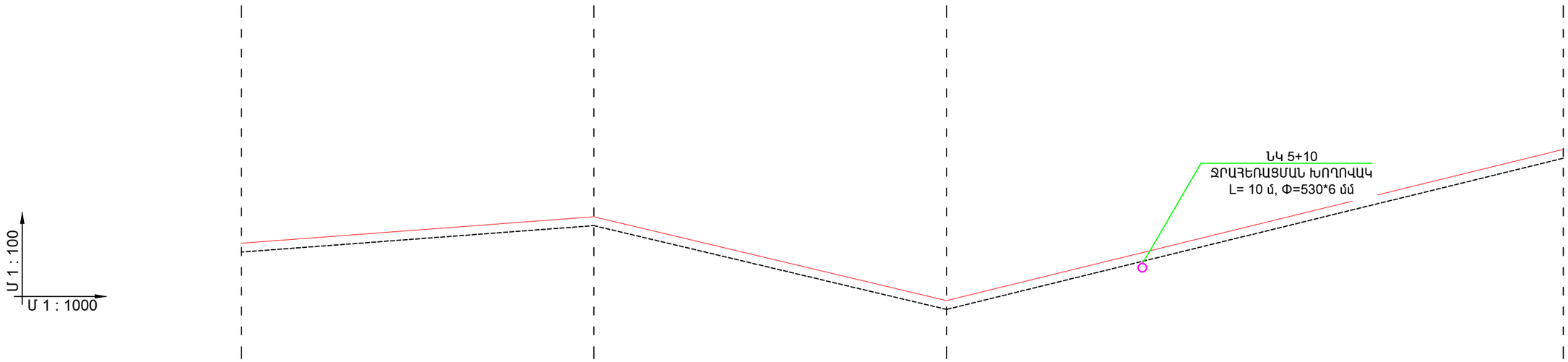

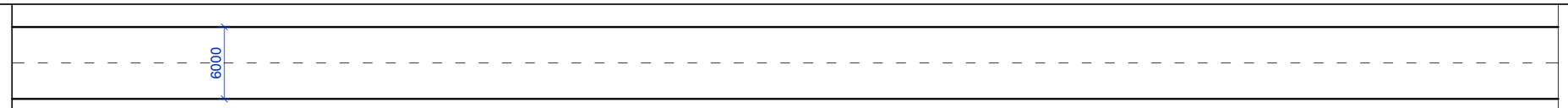

ՃԱՆԱՊԱՐՀԻ ՓՈՎԱՇՔ

ՆԱԽԱԳԾԱՅԻՆ ՏՎՅԱԼՆԵՐ	ԼԱՅՆԱԿԱՆ ՊՐՈՖԻԼԻ ՏԻՊԸ	1															
	ԵՐԹԵՎԵԿԵԼԻ ՄԱՍԻ ԱՌԱՆՑՔԻ ՆԻՇԸ /մ/	1539.70	1539.85	1540.00	1540.15	1540.30	1539.80	1539.30	1538.90	1538.40	1538.90	1539.40	1539.90	1540.40	1540.80	1541.40	1541.90
	ԹԵՔՈՒԹՅՈՒՆ (‰), / ՈՒՂՂԱՁԻԳ ԿՈՐԵՐ /մ/	3.0				80.0	80.0			10.0	10.0						140.0
ՓԱՍՏԱՅԻՆ ՏՎՅԱԼՆԵՐ	ՀՈՂԱՅԻՆ ՊԱՍՏԱՌԻ ՆԻՇԸ /մ/	1540.00	1540.15	1540.30	1540.45	1540.60	1540.10	1539.60	1539.20	1538.70	1539.20	1539.70	1540.20	1540.70	1541.20	1541.70	1542.20
	ՀԵՌԱՎՈՐՈՒԹՅՈՒՆԸ /մ/	20.0	20.0	20.0	20.0	20.0	20.0	20.0	20.0	20.0	20.0	20.0	20.0	20.0	20.0	20.0	

ՆՇԱՀԱՐՄԱՆ ԿԵՏ,	ՆԿ 3+00	ՆԿ 4+00 ՆԿ 5+00 ՆԿ 6+00
ՀԱՏԱԿԱԳԾԱՅԻՆ ՏԱՐՐԵՐ,		
ԿԻԼՈՄԵՏՐԵՐ		

Տնօրեն	Ա. ՍԱՐԳՍՅԱՆ		ՀՀ Լոռու մարզի Ստեփանավան համայնքի Ուրուսար բնակավայրի դպրոց «Ջրաբուժանների լիճ» և «Ալպյան» մշակութային տանող գրունտային ճանապարհի կառուցում			
Ն Գ Ճ	Հ. ՀԱԿՈԲՅԱՆ					
Կատարեց	Հ. ՀԱԿՈԲՅԱՆ		Ուրուսար բնակավայրի դպրոց «Ջրաբուժանների լիճ»	ՓՈՒԼ	ԹԵՐԹ	ԹԵՐԹԵՐ
				Ա Ն	Աճ - 25	
			ՃԱՆԱՊԱՐՀԻ ԵՐԿԱՅՆԱԿԱՆ ՊՐՈՖԻԼ /ՆԿ 3+00-:-ՆԿ 6+00/	«ԼՍ ՆԱԽԱԳԻԾ» ՍՊԸ		

ՃԱՆԱՊԱՐՀԻ ԵՐԿԱՅՆԱԿԱՆ ՊՐՈՖԻԼ /ՆԿ 6+00-:-ՆԿ 9+00/



ՃԱՆԱՊԱՐՀԻ ՓՈՎԱԾՔ		6000															
ՆԱԽԱԳԾԱՅԻՆ ՏՎՅԱԼՆԵՐ	ԼԱՅՆԱԿԱՆ ՊՐՈՖԻԼԻ ՏԻՊԸ	1															
	ԵՐԹԵՎԵԿԵԼԻ ՄԱՍԻ ԱՌԱՆՑՔԻ ՆԻՇԸ /մ/	1541.80	1542.05	1542.20	1542.35	1542.40	1541.80	1541.20	1540.60	1540.00	1539.40	1538.80	1538.20	1537.60	1537.00	1536.40	1535.80
	ԹԵՔՈՒԹՅՈՒՆ (‰),	3.0															12.0
	ՈՒՂՂԱՁԻԳ ԿՈՐԵՐ /մ/					80.0	220.0										
ՓԱՍՏԱՅԻՆ ՏՎՅԱԼՆԵՐ	ՀՈՂԱՅԻՆ ՊԱՍՏԱՌԻ ՆԻՇԸ /մ/	1542.20	1542.35	1542.50	1542.65	1542.70	1542.10	1541.50	1540.90	1540.30	1539.70	1539.10	1538.50	1537.90	1537.30	1536.70	1536.10
	ՀԵՌԱՎՈՐՈՒԹՅՈՒՆԸ /մ/	20.0	20.0	20.0	20.0	20.0	20.0	20.0	20.0	20.0	20.0	20.0	20.0	20.0	20.0	20.0	
ՆՇԱՀԱՐՄԱՆ ԿԵՏ,	ՆԿ 6+00					ՆԿ 7+00						ՆԿ 8+00					ՆԿ 9+00
ՀԱՏԱԿԱԳԾԱՅԻՆ ՏԱՐՐԵՐ,																	
ԿԻԼՈՄԵՏՐԵՐ																	

Տնօրեն	Ա. ՍԱՐԳՍՅԱՆ		ՀՀ Լոռու մարզի Ստեփանավան համայնքի Ուրասար բնակավայրից դեպի «Ջրաշուշանների լիճ» եվ «Ալպյան» մանգաղեցիներ տանող գրունտային ճանապարհի կառուցում			
Ն գ ճ	Հ. ՀԱԿՈԲՅԱՆ					
Կատարեց	Հ. ՀԱԿՈԲՅԱՆ		Ուրասար բնակավայրից դեպի «Ջրաշուշանների լիճ» ճանապարհի 1-ին հատված	ՓՈՒԼ	ԹԵՐԹ	ԹԵՐԹԵՐ
				Ա Ն	ԱՃ - 26	
			ՃԱՆԱՊԱՐՀԻ ԵՐԿԱՅՆԱԿԱՆ ՊՐՈՖԻԼ /ՆԿ 6+00-:-ՆԿ 9+00/	«ԼՍ ՆԱԽԱԳԻԾ» ՍՊԸ		

ՃԱՆԱՊԱՐՀԻ ԵՐԿԱՅՆԱԿԱՆ ՊՐՈՖԻԼ /ՆԿ 9+00-:-ՆԿ 12+00/

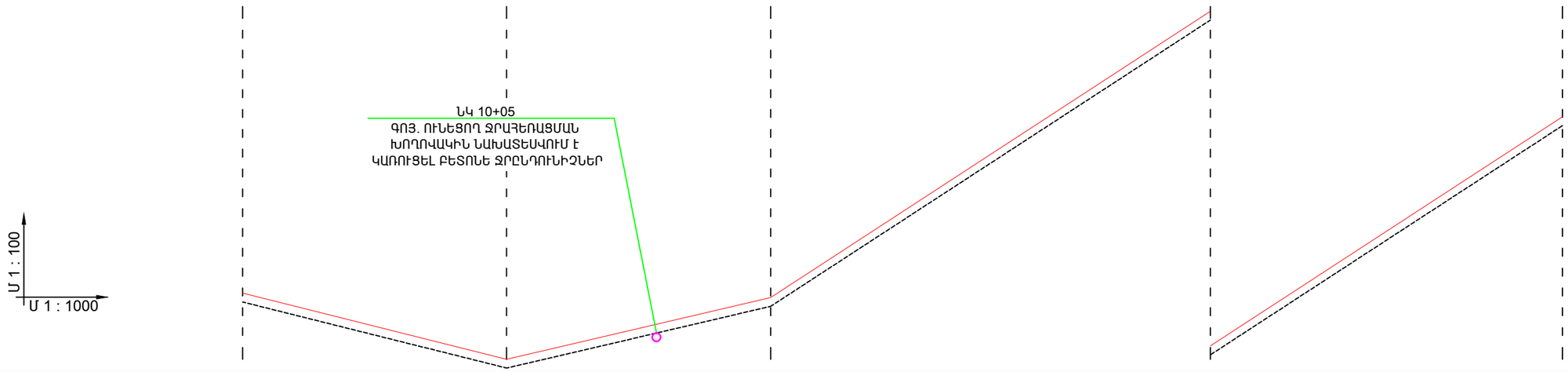

ՃԱՆԱՊԱՐՀԻ ՓՈՎԱԾՔ		6000															
ՆԱԽԱԳԾԱՅԻՆ ՏՎՅԱԼՆԵՐ	ԼԱՅՆԱԿԱՆ ՊՐՈՖԻԼԻ ՏԻՊԸ	1															
	ԵՐԹԵՎԵԿԵԼԻ ՄԱՍԻ ԱՌԱՆՑՔԻ ՆԻՇԸ /մ/	1535.80	1535.30	1534.80	1534.30	1534.70	1535.20	1535.70	1537.00	1538.30	1539.60	1540.90	1542.20	1543.50	1544.80	1546.10	1547.40
	ԹԵՔՈՒԹՅՈՒՆ (‰),				11.0	10.0			26.0								
	ՈՒՂՂԱՁԻԳ ԿՈՐԵՐ /մ/	60.0						60.0									180.0
ՓԱՍՏԱՅԻՆ ՏՎՅԱԼՆԵՐ	ՀՈՂԱՅԻՆ ՊԱՍՏԱՌԻ ՆԻՇԸ /մ/	1536.10	1535.60	1535.10	1534.60	1535.00	1535.50	1536.00	1537.30	1538.60	1539.90	1541.20	1542.50	1543.80	1545.10	1546.40	1547.70
	ՀԵՌԱՎՈՐՈՒԹՅՈՒՆԸ /մ/	20.0	20.0	20.0	20.0	20.0	20.0	20.0	20.0	20.0	20.0	20.0	20.0	20.0	20.0	20.0	
ՆՇԱՀԱՐՄԱՆ ԿԵՏ,		ՆԿ 9+00				ՆԿ 10+00					ՆԿ 11+00						ՆԿ 12+00
ՀԱՏԱԿԱԳԾԱՅԻՆ ՏԱՐՐԵՐ,																	
ԿԻԼՈՄԵՏՐԵՐ																	

Տնօրեն	Ա. ՍԱՐԳՍՅԱՆ		ՀՀ Լոռու մարզի Ստեփանավան համայնքի Ուրասար բնակավայրից դեպի «Ջրաշուշանների լիճ» եվ «Ալպյան» մանգաղեցիներ տանող գրունտային ճանապարհի կառուցում			
Ն գ ճ	Հ. ՀԱԿՈԲՅԱՆ					
Կատարեց	Հ. ՀԱԿՈԲՅԱՆ		Ուրասար բնակավայրից դեպի «Ջրաշուշանների լիճ» ճանապարհի 1-ին հատված	ՓՈՒԼ	ԹԵՐԹ	ԹԵՐԹԵՐ
				Ա Ն	ԱՃ - 27	
			ՃԱՆԱՊԱՐՀԻ ԵՐԿԱՅՆԱԿԱՆ ՊՐՈՖԻԼ /ՆԿ 9+00-:-ՆԿ 12+00/	ԱՄԱՍ	«ԼՍ ՆԱԽԱԳԻԾ» ՍՊԸ	

ՃԱՆԱՊԱՐՀԻ ԵՐԿԱՅՆԱԿԱՆ ՊՐՈՖԻԼ /ՆԿ 12+00-:-ՆԿ 15+00/

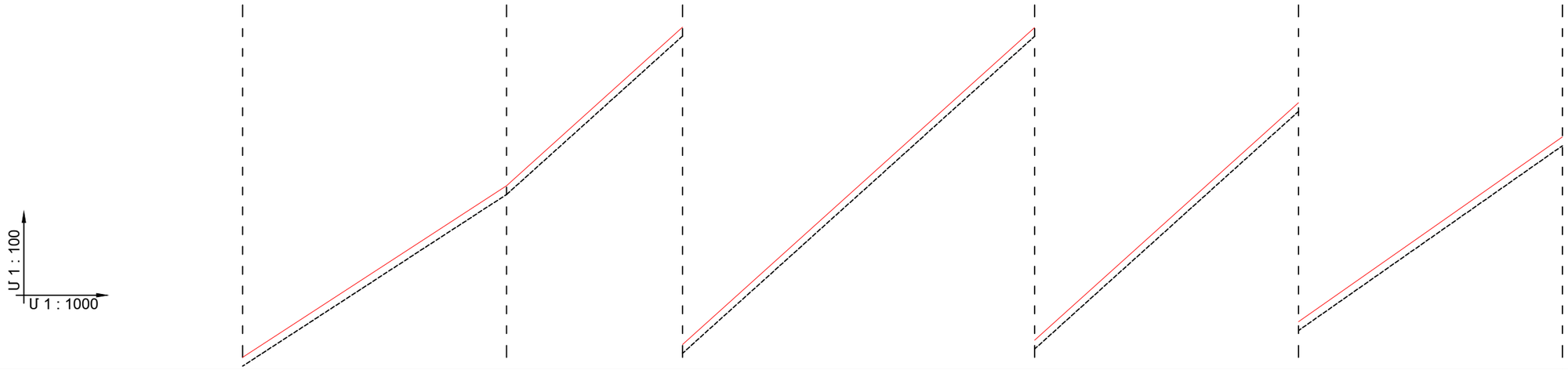

ՃԱՆԱՊԱՐՀԻ ՓՈՎԱԾՔ		6000															
ՆԱԽԱԳԾԱՅԻՆ ՏՎՅԱԼՆԵՐ	ԼԱՅՆԱԿԱՆ ՊՐՈՖԻԼԻ ՏԻՊԸ	1															
	ԵՐԹԵՎԵԿԵԼԻ ՄԱՍԻ ԱՌԱՆՑՔԻ ՆԻՇԸ /մ/	1547.40	1548.70	1550.00	1551.30	1553.10	1554.90	1556.70	1558.50	1560.30	1562.10	1563.90	1565.70	1567.50	1567.00	1568.80	1570.60
	ԹԵՔՈՒԹՅՈՒՆ (‰), / ՈՒՂՂԱՁԻԳ ԿՈՐԵՐ /մ/	26.0 / 60.0			36.0									180.0 / 28.0			60.0
ՓԱՍՏԱՅԻՆ ՏՎՅԱԼՆԵՐ	ՀՈՂԱՅԻՆ ՊԱՍՏԱՌԻ ՆԻՇԸ /մ/	1547.70	1549.00	1550.30	1551.60	1553.40	1555.20	1557.00	1558.80	1560.60	1562.40	1564.20	1566.00	1567.80	1569.20	1570.60	1572.00
	ՀԵՌԱՎՈՐՈՒԹՅՈՒՆԸ /մ/	20.0	20.0	20.0	20.0	20.0	20.0	20.0	20.0	20.0	20.0	20.0	20.0	20.0	20.0	20.0	
ՆՇԱՀԱՐՄԱՆ ԿԵՏ,		ՆԿ 12+00				ՆԿ 13+00					ՆԿ 14+00						ՆԿ 15+00
ՀԱՏԱԿԱԳԾԱՅԻՆ ՏԱՐՐԵՐ,																	
ԿԻԼՈՄԵՏՐԵՐ																	

Տնօրեն	Ա. ՍԱՐԳՍՅԱՆ		ՀՀ Լոռու մարզի Ստեփանավան համայնքի Ուրասար բնակավայրից դեպի «Ջրաբուժարանների լիճ» եվ «Ալպյան» մեգագեղեցիներ տանող գրունտային ճանապարհի կառուցում			
Ն գ ճ	Հ. ՀԱԿՈԲՅԱՆ					
Կատարեց	Հ. ՀԱԿՈԲՅԱՆ		Ուրասար բնակավայրից դեպի «Ջրաբուժարանների լիճ» ճանապարհի 1-ին հատված	ՓՈՒԼ	ԹԵՐԹ	ԹԵՐԹԵՐ
				Ա Ն	ԱՃ - 28	
			ՃԱՆԱՊԱՐՀԻ ԵՐԿԱՅՆԱԿԱՆ ՊՐՈՖԻԼ /ՆԿ 12+00-:-ՆԿ 15+00/	ԱՌԱՋԻՆ	«ԼՍ ՆԱԽԱԳԻԾ» ՍՊԸ	

ՃԱՆԱՊԱՐՀԻ ԵՐԿԱՅՆԱԿԱՆ ՊՐՈՖԻԼ /ՆԿ 15+00-:-ՆԿ 18+00/

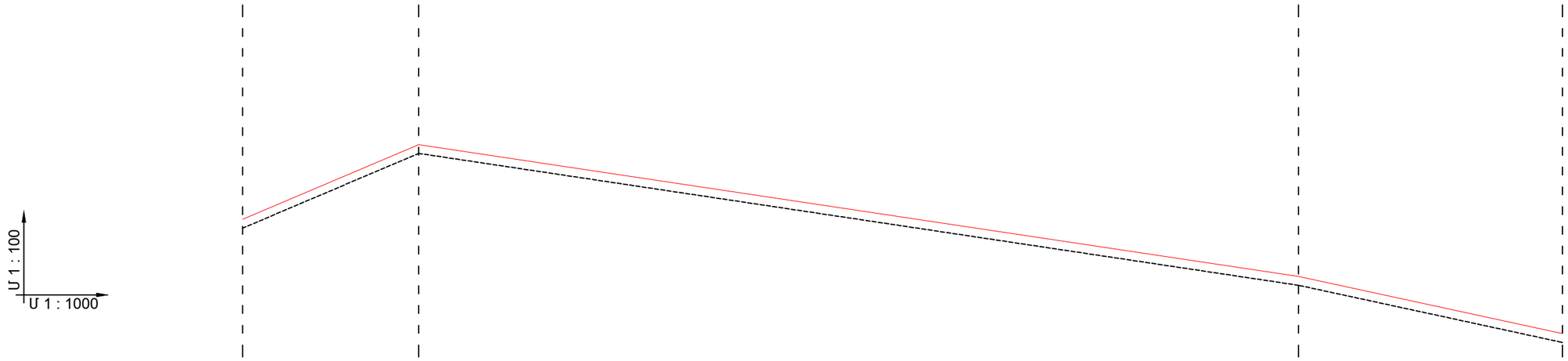

ՃԱՆԱՊԱՐՀԻ ՓՈՎԱԾՔ		6000															
ՆԱԽԱԳԾԱՅԻՆ ՏՎՅԱԼՆԵՐ	ԼԱՅՆԱԿԱՆ ՊՐՈՖԻԼԻ ՏԻՊԸ	1															
	ԵՐԹԵՎԵԿԵԼԻ ՄԱՍԻ ԱՌԱՆՑՔԻ ՆԻՇԸ /մ/	1571.70	1572.50	1573.40	1573.10	1572.80	1572.50	1572.20	1571.90	1571.60	1571.30	1571.00	1570.70	1570.40	1570.00	1569.60	1569.20
	ԹԵՔՈՒԹՅՈՒՆ (‰),	16.0												6.0			8.0
	ՈՒՂՂԱՁԻԳ ԿՈՐԵՐ /մ/			40.0	200.0									42.0			
ՓԱՍՏԱՅԻՆ ՏՎՅԱԼՆԵՐ	ՀՈՂԱՅԻՆ ՊԱՍՏԱՌԻ ՆԻՇԸ /մ/	1572.00	1572.80	1573.70	1573.40	1573.10	1572.80	1572.50	1572.20	1571.90	1571.60	1571.30	1571.00	1570.70	1570.30	1569.90	1569.50
	ՀԵՌԱՎՈՐՈՒԹՅՈՒՆԸ /մ/	20.0	20.0	20.0	20.0	20.0	20.0	20.0	20.0	20.0	20.0	20.0	20.0	20.0	20.0	20.0	
ՆՇԱՀԱՐՄԱՆ ԿԵՏ,		ՆԿ 15+00				ՆԿ 16+00						ՆԿ 17+00					ՆԿ 18+00
ՀԱՏԱԿԱԳԾԱՅԻՆ ՏԱՐՐԵՐ,																	
ԿԻԼՈՄԵՏՐԵՐ																	

Տնօրեն	Ա. ՍԱՐԳՍՅԱՆ		ՀՀ Լոռու մարզի Ստեփանավան համայնքի Ուրասար բնակավայրից դեպի «Ջրաշուշանների լիճ» եվ «Ալպյան» մեգագեստիններ տանող գրունտային ճանապարհի կառուցում			
Ն գ ճ	Հ. ՀԱԿՈԲՅԱՆ					
Կատարեց	Հ. ՀԱԿՈԲՅԱՆ		Ուրասար բնակավայրից դեպի «Ջրաշուշանների լիճ» ճանապարհի 1-ին հատված	ՓՈՒԼ	ԹԵՐԹ	ԹԵՐԹԵՐ
				Ա Ն	ԱՃ - 29	
			ՃԱՆԱՊԱՐՀԻ ԵՐԿԱՅՆԱԿԱՆ ՊՐՈՖԻԼ /ՆԿ 15+00-:-ՆԿ 18+00/	ԱՌԱՆՑՔ	«ԼՍ ՆԱԽԱԳԻԾ» ՍՊԸ	

ՃԱՆԱՊԱՐՀԻ ԵՐԿԱՅՆԱԿԱՆ ՊՐՈՖԻԼ /ՆԿ 18+00-:-ՆԿ 21+00/

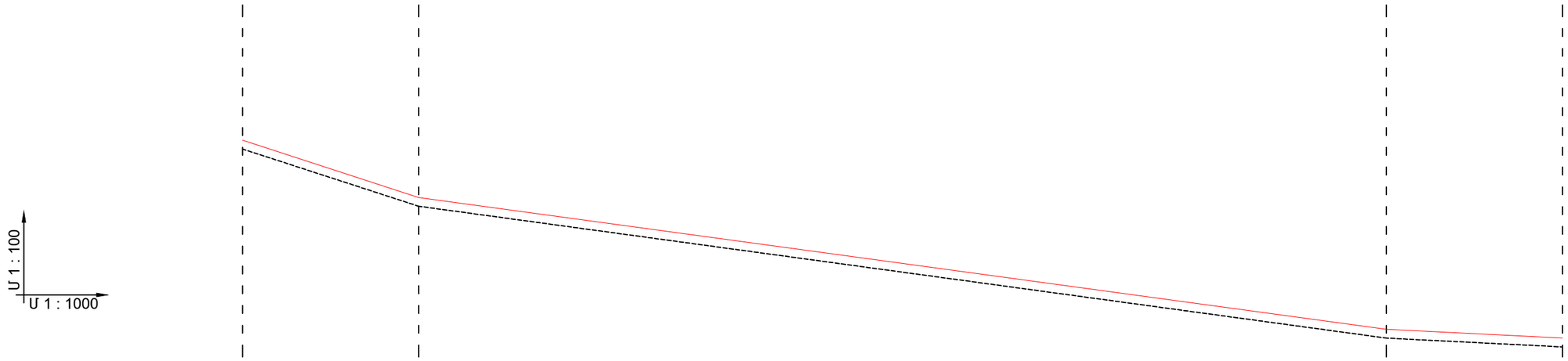

ՃԱՆԱՊԱՐՀԻ ՓՈՎԱԾՔ		6000															
ՆԱԽԱԳԾԱՅԻՆ ՏՎՅԱԼՆԵՐ	ԼԱՅՆԱԿԱՆ ՊՐՈՖԻԼԻ ՏԻՊԸ	1															
	ԵՐԹԵՎԵԿԵԼԻ ՄԱՍԻ ԱՌԱՆՑՔԻ ՆԻՇԸ /մ/	1569.20	1568.80	1568.40	1568.20	1568.00	1567.80	1567.60	1567.40	1567.20	1567.00	1566.80	1566.60	1566.40	1566.20	1566.10	1566.00
	ԹԵՔՈՒԹՅՈՒՆ (‰), / ՈՒՂՂԱՁԻԳ ԿՈՐԵՐ /մ/	40.0	8.0	220.0										4.0	42.0	2.0	
ՓԱՍՏԱՅԻՆ ՏՎՅԱԼՆԵՐ	ՀՈՂԱՅԻՆ ՊԱՍՏԱՌԻ ՆԻՇԸ /մ/	1569.50	1569.10	1568.70	1568.50	1568.30	1568.10	1567.90	1567.70	1567.50	1567.30	1567.10	1566.90	1566.70	1566.50	1566.40	1566.30
	ՀԵՌԱՎՈՐՈՒԹՅՈՒՆԸ /մ/	20.0	20.0	20.0	20.0	20.0	20.0	20.0	20.0	20.0	20.0	20.0	20.0	20.0	20.0	20.0	
ՆՇԱՀԱՐՄԱՆ ԿԵՏ,		ՆԿ 18+00				ՆԿ 19+00						ՆԿ 20+00					ՆԿ 21+00
ՀԱՏԱԿԱԳԾԱՅԻՆ ՏԱՐՐԵՐ,																	
ԿԻԼՈՄԵՏՐԵՐ																	

Տնօրեն	Ա. ՍԱՐԳՍՅԱՆ		ՀՀ Լոռու մարզի Ստեփանավան համայնքի Ուրասար բնակավայրից դեպի «Ջրաբուրանների լիճ» եվ «Ալպյան» մանգաղեցիներ տանող գրունտային ճանապարհի կառուցում			
Ն գ ճ	Հ. ՀԱԿՈԲՅԱՆ					
Կատարեց	Հ. ՀԱԿՈԲՅԱՆ		Ուրասար բնակավայրից դեպի «Ջրաբուրանների լիճ» ճանապարհի 1-ին հատված	ՓՈՒԼ	ԹԵՐԹ	ԹԵՐԹԵՐ
				Ա Ն	ԱՃ - 30	
			ՃԱՆԱՊԱՐՀԻ ԵՐԿԱՅՆԱԿԱՆ ՊՐՈՖԻԼ /ՆԿ 18+00-:-ՆԿ 21+00/	ԱՌԱՆՁՆ ԱԿՄԲ	«ԼՍ ՆԱԽԱԳԻԾ» ՍՊԸ	

ՓՈՂՈՑԻ ԼԱՅՆԱԿԱՆ ՊՐՈՖԻԼ /ՆԿ 0+00/

ω_L=0.00 մ^2
ω_h=2.10 մ^2

Մ 1 : 100
Մ 1 : 100

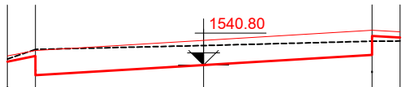

ՆԱԽԱԳԾԱՅԻՆ ՏՎՅԱԼՆԵՐ	ԹԵՔՈՒԹՅՈՒՆ, ‰; ԵՐԿԱՐՈՒԹՅՈՒՆԸ, մ	60 / 0.5	40 / 3.0	40 / 3.0	60 / 0.5	
	ՆԱԽԱԳԾՎՈՂ ՊԱՍՏԱՌԻ ՆԻՇԸ, մ	1541.02	1540.68	1540.80	1540.92	1541.26
ԳՈՅ.ՈՒՆԵՑՈՂ ՏՎՅԱԼՆԵՐ	ԳՈՅՈՒԹՅՈՒՆ ՈՒՆԵՑՈՂ ՊԱՍՏԱՌԻ ՆԻՇԸ, մ		1541.9	1541.10	1541.15	
	ՀԵՌԱՎՈՐՈՒԹՅՈՒՆԸ, մ	0.5	3.0		3.0	0.5

ՆԿ 0+00

ՓՈՂՈՑԻ ԼԱՅՆԱԿԱՆ ՊՐՈՖԻԼ /ՆԿ 0+20/

ω_L=0.00 մ^2
ω_h=2.14 մ^2

Մ 1 : 100
Մ 1 : 100

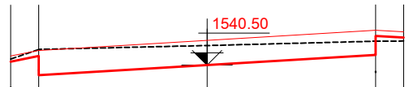

ՆԱԽԱԳԾԱՅԻՆ ՏՎՅԱԼՆԵՐ	ԹԵՔՈՒԹՅՈՒՆ, ‰; ԵՐԿԱՐՈՒԹՅՈՒՆԸ, մ	60 / 0.5	40 / 3.0	40 / 3.0	60 / 0.5	
	ՆԱԽԱԳԾՎՈՂ ՊԱՍՏԱՌԻ ՆԻՇԸ, մ	1540.72	1540.38	1540.50	1540.62	1540.96
ԳՈՅ.ՈՒՆԵՑՈՂ ՏՎՅԱԼՆԵՐ	ԳՈՅՈՒԹՅՈՒՆ ՈՒՆԵՑՈՂ ՊԱՍՏԱՌԻ ՆԻՇԸ, մ		1541.08	1540.80	1541.10	
	ՀԵՌԱՎՈՐՈՒԹՅՈՒՆԸ, մ	0.5	3.0		3.0	0.5

ՆԿ 0+20

ՓՈՂՈՑԻ ԼԱՅՆԱԿԱՆ ՊՐՈՖԻԼ /ՆԿ 0+60/

ω_L=0.00 մ^2
ω_h=2.14 մ^2

Մ 1 : 100
Մ 1 : 100

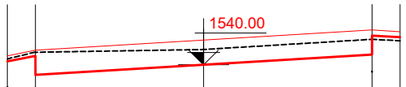

ՆԱԽԱԳԾԱՅԻՆ ՏՎՅԱԼՆԵՐ	ԹԵՔՈՒԹՅՈՒՆ, ‰; ԵՐԿԱՐՈՒԹՅՈՒՆԸ, մ	60 / 0.5	40 / 3.0	40 / 3.0	60 / 0.5	
	ՆԱԽԱԳԾՎՈՂ ՊԱՍՏԱՌԻ ՆԻՇԸ, մ	1540.22	1539.88	1540.00	1540.12	1540.46
ԳՈՅ.ՈՒՆԵՑՈՂ ՏՎՅԱԼՆԵՐ	ԳՈՅՈՒԹՅՈՒՆ ՈՒՆԵՑՈՂ ՊԱՍՏԱՌԻ ՆԻՇԸ, մ		1540.18	1540.20	1540.24	
	ՀԵՌԱՎՈՐՈՒԹՅՈՒՆԸ, մ	0.5	3.0		3.0	0.5

ՆԿ 0+60

ՓՈՂՈՑԻ ԼԱՅՆԱԿԱՆ ՊՐՈՖԻԼ /ՆԿ 1+00/

ω_L=0.00 մ^2
ω_h=2.12 մ^2

Մ 1 : 100
Մ 1 : 100

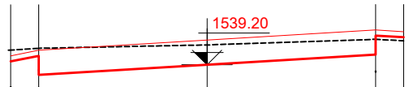

ՆԱԽԱԳԾԱՅԻՆ ՏՎՅԱԼՆԵՐ	ԹԵՔՈՒԹՅՈՒՆ, ‰; ԵՐԿԱՐՈՒԹՅՈՒՆԸ, մ	60 / 0.5	40 / 3.0	40 / 3.0	60 / 0.5	
	ՆԱԽԱԳԾՎՈՂ ՊԱՍՏԱՌԻ ՆԻՇԸ, մ	1540.42	1539.08	1539.20	1540.32	1540.66
ԳՈՅ.ՈՒՆԵՑՈՂ ՏՎՅԱԼՆԵՐ	ԳՈՅՈՒԹՅՈՒՆ ՈՒՆԵՑՈՂ ՊԱՍՏԱՌԻ ՆԻՇԸ, մ		1539.63	1539.60	1539.62	
	ՀԵՌԱՎՈՐՈՒԹՅՈՒՆԸ, մ	0.5	3.0		3.0	0.5

ՆԿ 1+00

Տնօրեն	Ա. ՍԱՐԳՍՅԱՆ		ՀՀ Լոռու մարզի Ստեփանավան համայնքի Ուրասար բնակավայրից դեպի «Ջրաբուրանների լիճ» եվ «Ալպյան» մեկնակետերներ տանող գրունտային ճանապարհի կառուցում			
Ն Գ Ճ	Հ. ՀԱԿՈԲՅԱՆ					
Կատարեց	Հ. ՀԱԿՈԲՅԱՆ		Ուրասար բնակավայրից դեպի «Ջրաբուրանների լիճ» ճանապարհի 1-ին հատված	ՓՈՒԼ	ԹԵՐԹ	ԹԵՐԹԵՐ
				Ա Ն	Աճ - 31	
			ՓՈՂՈՑԻ ԼԱՅՆԱԿԱՆ ՊՐՈՖԻԼ ՆԿ 0+00, ՆԿ 0+20, ՆԿ 0+60, ՆԿ 1+00 ՆԻՇԵՐՈՒՄ	«ԼՍ ՆԱԽԱԳԻԾ» ՍՊԸ		

ՓՈՂՈՑԻ ԼԱՅՆԱԿԱՆ ՊՐՈՖԻԼ /ՆԿ 2+00/

ω_L=0.00 մ^2
ω_h=2.16 մ^2

Մ 1 : 100
Մ 1 : 100

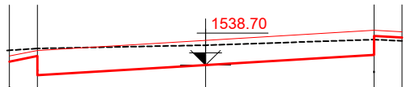

ՆԱԽԱԳԾԱՅԻՆ ՏՎՅԱԼՆԵՐ	ԹԵՔՈՒԹՅՈՒՆ, ‰; ԵՐԿԱՐՈՒԹՅՈՒՆԸ, մ	60 / 0.5	40	40	3.0	3.0	60 / 0.5
	ՆԱԽԱԳԾՎՈՂ ՊԱՍՏԱՌԻ ՆԻՇԸ, մ	1538.92	1538.58	1538.70		1538.82	1539.16
ԳՈՅ.ՈՒՆԵՑՈՂ ՏՎՅԱԼՆԵՐ	ԳՈՅՈՒԹՅՈՒՆ ՈՒՆԵՑՈՂ ՊԱՍՏԱՌԻ ՆԻՇԸ, մ		1539.03	1539.00		1539.08	
	ՀԵՌԱՎՈՐՈՒԹՅՈՒՆԸ, մ	0.5	3.0		3.0		0.5

ՆԿ 2+00

ՓՈՂՈՑԻ ԼԱՅՆԱԿԱՆ ՊՐՈՖԻԼ /ՆԿ 3+00/

ω_L=0.00 մ^2
ω_h=2.16 մ^2

Մ 1 : 100
Մ 1 : 100

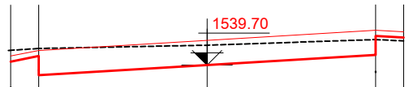

ՆԱԽԱԳԾԱՅԻՆ ՏՎՅԱԼՆԵՐ	ԹԵՔՈՒԹՅՈՒՆ, ‰; ԵՐԿԱՐՈՒԹՅՈՒՆԸ, մ	60 / 0.5	40	40	3.0	3.0	60 / 0.5
	ՆԱԽԱԳԾՎՈՂ ՊԱՍՏԱՌԻ ՆԻՇԸ, մ	1539.92	1539.58	1539.70		1539.82	1540.16
ԳՈՅ.ՈՒՆԵՑՈՂ ՏՎՅԱԼՆԵՐ	ԳՈՅՈՒԹՅՈՒՆ ՈՒՆԵՑՈՂ ՊԱՍՏԱՌԻ ՆԻՇԸ, մ		1540.08	1540.00		1540.09	
	ՀԵՌԱՎՈՐՈՒԹՅՈՒՆԸ, մ	0.5	3.0		3.0		0.5

ՆԿ 3+00

ՓՈՂՈՑԻ ԼԱՅՆԱԿԱՆ ՊՐՈՖԻԼ /ՆԿ 4+00/

ω_L=0.00 մ^2
ω_h=2.14 մ^2

Մ 1 : 100
Մ 1 : 100

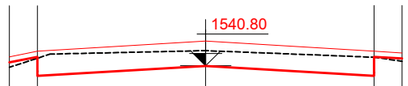

ՆԱԽԱԳԾԱՅԻՆ ՏՎՅԱԼՆԵՐ	ԹԵՔՈՒԹՅՈՒՆ, ‰; ԵՐԿԱՐՈՒԹՅՈՒՆԸ, մ	60 / 0.5	40	3.0	3.0	40	60 / 0.5
	ՆԱԽԱԳԾՎՈՂ ՊԱՍՏԱՌԻ ՆԻՇԸ, մ	1541.02	1540.68	1540.80		1540.68	1541.06
ԳՈՅ.ՈՒՆԵՑՈՂ ՏՎՅԱԼՆԵՐ	ԳՈՅՈՒԹՅՈՒՆ ՈՒՆԵՑՈՂ ՊԱՍՏԱՌԻ ՆԻՇԸ, մ		1541.03	1541.10		1541.12	
	ՀԵՌԱՎՈՐՈՒԹՅՈՒՆԸ, մ	0.5	3.0		3.0		0.5

ՆԿ 4+00

ՓՈՂՈՑԻ ԼԱՅՆԱԿԱՆ ՊՐՈՖԻԼ /ՆԿ 5+00/

ω_L=0.00 մ^2
ω_h=2.10 մ^2

Մ 1 : 100
Մ 1 : 100

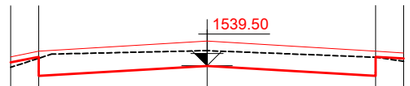

ՆԱԽԱԳԾԱՅԻՆ ՏՎՅԱԼՆԵՐ	ԹԵՔՈՒԹՅՈՒՆ, ‰; ԵՐԿԱՐՈՒԹՅՈՒՆԸ, մ	60 / 0.5	40	3.0	3.0	40	60 / 0.5
	ՆԱԽԱԳԾՎՈՂ ՊԱՍՏԱՌԻ ՆԻՇԸ, մ	1539.72	1539.38	1539.50		1539.38	1539.72
ԳՈՅ.ՈՒՆԵՑՈՂ ՏՎՅԱԼՆԵՐ	ԳՈՅՈՒԹՅՈՒՆ ՈՒՆԵՑՈՂ ՊԱՍՏԱՌԻ ՆԻՇԸ, մ		1539.68	1539.70		1539.73	
	ՀԵՌԱՎՈՐՈՒԹՅՈՒՆԸ, մ	0.5	3.0		3.0		0.5

ՆԿ 5+00

Տնօրեն	Ա. ՍԱՐԳՍՅԱՆ		ՀՀ Լոռու մարզի Ստեփանավան համայնքի Ուրասար բնակավայրից դեպի «Ջրաբուրանների լիճ» եվ «Ալպյան» մեկնակետերներ տանող գրունտային ճանապարհի կառուցում			
Ն գ ճ	Հ. ՀԱԿՈԲՅԱՆ					
Կատարեց	Հ. ՀԱԿՈԲՅԱՆ		Ուրասար բնակավայրից դեպի «Ջրաբուրանների լիճ» ճանապարհի 1-ին հատված	ՓՈՒԼ	ԹԵՐԹ	ԹԵՐԹԵՐ
				Ա Ն	ԱՃ - 32	
			ՓՈՂՈՑԻ ԼԱՅՆԱԿԱՆ ՊՐՈՖԻԼ ՆԿ 2+00, ՆԿ 3+00, ՆԿ 4+00, ՆԿ 5+00 ՆԻՇԵՐՈՒՄ	«ԼՍ ՆԱԽԱԳԻԾ» ՍՊԸ		

ՓՈՂՈՑԻ ԼԱՅՆԱԿԱՆ ՊՐՈՖԻԼ /ՆԿ 6+00/

ω_L=0.00 մ^2
ω_h=2.12 մ^2

Մ 1 : 100
Մ 1 : 100

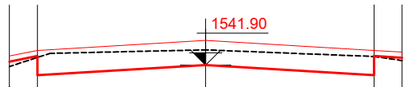

ՆԱԽԱԳԾԱՅԻՆ ՏՎՅԱԼՆԵՐ	ԹԵՔՈՒԹՅՈՒՆ, ‰; ԵՐԿԱՐՈՒԹՅՈՒՆԸ, մ	60 / 0.5	40	3.0	3.0	40	60 / 0.5
	ՆԱԽԱԳԾՎՈՂ ՊԱՍՏԱՌԻ ՆԻՇԸ, մ	1542.12	1541.78	1541.90		1541.78	1542.12
ԳՈՅ.ՈՒՆԵՑՈՂ ՏՎՅԱԼՆԵՐ	ԳՈՅՈՒԹՅՈՒՆ ՈՒՆԵՑՈՂ ՊԱՍՏԱՌԻ ՆԻՇԸ, մ		1542.28	1542.20		1542.22	
	ՀԵՌԱՎՈՐՈՒԹՅՈՒՆԸ, մ	0.5	3.0		3.0		0.5

ՆԿ 6+00

ՓՈՂՈՑԻ ԼԱՅՆԱԿԱՆ ՊՐՈՖԻԼ /ՆԿ 7+00/

ω_L=0.00 մ^2
ω_h=2.10 մ^2

Մ 1 : 100
Մ 1 : 100

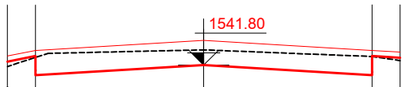

ՆԱԽԱԳԾԱՅԻՆ ՏՎՅԱԼՆԵՐ	ԹԵՔՈՒԹՅՈՒՆ, ‰; ԵՐԿԱՐՈՒԹՅՈՒՆԸ, մ	60 / 0.5	40	3.0	3.0	40	60 / 0.5
	ՆԱԽԱԳԾՎՈՂ ՊԱՍՏԱՌԻ ՆԻՇԸ, մ	1542.02	1541.68	1541.80		1541.68	1542.02
ԳՈՅ.ՈՒՆԵՑՈՂ ՏՎՅԱԼՆԵՐ	ԳՈՅՈՒԹՅՈՒՆ ՈՒՆԵՑՈՂ ՊԱՍՏԱՌԻ ՆԻՇԸ, մ		1542.05	1542.10		1542.13	
	ՀԵՌԱՎՈՐՈՒԹՅՈՒՆԸ, մ	0.5	3.0		3.0		0.5

ՆԿ 7+00

ՓՈՂՈՑԻ ԼԱՅՆԱԿԱՆ ՊՐՈՖԻԼ /ՆԿ 8+00/

ω_L=0.00 մ^2
ω_h=2.16 մ^2

Մ 1 : 100
Մ 1 : 100

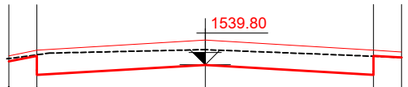

ՆԱԽԱԳԾԱՅԻՆ ՏՎՅԱԼՆԵՐ	ԹԵՔՈՒԹՅՈՒՆ, ‰; ԵՐԿԱՐՈՒԹՅՈՒՆԸ, մ	60 / 0.5	40	3.0	3.0	40	60 / 0.5
	ՆԱԽԱԳԾՎՈՂ ՊԱՍՏԱՌԻ ՆԻՇԸ, մ	1540.02	1539.68	1539.80		1539.68	1540.02
ԳՈՅ.ՈՒՆԵՑՈՂ ՏՎՅԱԼՆԵՐ	ԳՈՅՈՒԹՅՈՒՆ ՈՒՆԵՑՈՂ ՊԱՍՏԱՌԻ ՆԻՇԸ, մ		1539.06	1539.10		1539.10	
	ՀԵՌԱՎՈՐՈՒԹՅՈՒՆԸ, մ	0.5	3.0		3.0		0.5

ՆԿ 8+00

ՓՈՂՈՑԻ ԼԱՅՆԱԿԱՆ ՊՐՈՖԻԼ /ՆԿ 9+00/

ω_L=0.00 մ^2
ω_h=2.14 մ^2

Մ 1 : 100
Մ 1 : 100

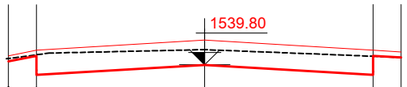

ՆԱԽԱԳԾԱՅԻՆ ՏՎՅԱԼՆԵՐ	ԹԵՔՈՒԹՅՈՒՆ, ‰; ԵՐԿԱՐՈՒԹՅՈՒՆԸ, մ	60 / 0.5	40	3.0	3.0	40	60 / 0.5
	ՆԱԽԱԳԾՎՈՂ ՊԱՍՏԱՌԻ ՆԻՇԸ, մ	1540.02	1539.68	1539.80		1539.68	1540.02
ԳՈՅ.ՈՒՆԵՑՈՂ ՏՎՅԱԼՆԵՐ	ԳՈՅՈՒԹՅՈՒՆ ՈՒՆԵՑՈՂ ՊԱՍՏԱՌԻ ՆԻՇԸ, մ		1539.06	1539.10		1539.10	
	ՀԵՌԱՎՈՐՈՒԹՅՈՒՆԸ, մ	0.5	3.0		3.0		0.5

ՆԿ 8+00

Տնօրեն	Ա. ՍԱՐԳՍՅԱՆ		ՀՀ Լոռու մարզի Ստեփանավան համայնքի Ուրասար բնակավայրից դեպի «Ջրաբուժանների լիճ» եվ «Ալպյան» մանգաղեցիներ տանող գրունտային ճանապարհի կառուցում			
Ն գ ճ	Հ. ՀԱԿՈԲՅԱՆ					
Կատարեց	Հ. ՀԱԿՈԲՅԱՆ		Ուրասար բնակավայրից դեպի «Ջրաբուժանների լիճ» ճանապարհի 1-ին հատված	ՓՈՒԼ	ԹԵՐԹ	ԹԵՐԹԵՐ
				Ա Ն	Աճ - 33	
			ՓՈՂՈՑԻ ԼԱՅՆԱԿԱՆ ՊՐՈՖԻԼ ՆԿ 5+00, ՆԿ 6+00, ՆԿ 7+00, ՆԿ 8+00 ՆԻՇԵՐՈՒՄ	«ԼՍ ՆԱԽԱԳԻԾ» ՍՊԸ		

ՓՈՂՈՑԻ ԼԱՅՆԱԿԱՆ ՊՐՈՖԻԼ /ՆԿ 9+00/

ω_L=0.00 մ^2
ω_h=2.16 մ^2

Մ 1 : 100
Մ 1 : 100

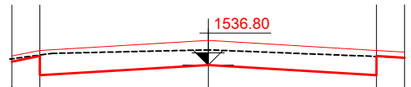

ՆԱԽԱԳԾԱՅԻՆ ՏՎՅԱԼՆԵՐ	ԹԵՔՈՒԹՅՈՒՆ, ‰; ԵՐԿԱՐՈՒԹՅՈՒՆԸ, մ	60 / 0.5	40 / 3.0	3.0 / 40	0.5 / 60
	ՆԱԽԱԳԾՎՈՂ ՊԱՍՏԱՌԻ ՆԻՇԸ, մ	1539.02	1539.68	1536.80	1536.68	1539.02
ԳՈՅ.ՈՒՆԵՑՈՂ ՏՎՅԱԼՆԵՐ	ԳՈՅՈՒԹՅՈՒՆ ՈՒՆԵՑՈՂ ՊԱՍՏԱՌԻ ՆԻՇԸ, մ		1536.04	1536.10	1536.07	
	ՀԵՌԱՎՈՐՈՒԹՅՈՒՆԸ, մ	0.5	3.0	3.0	0.5	

ՆԿ 9+00

ՓՈՂՈՑԻ ԼԱՅՆԱԿԱՆ ՊՐՈՖԻԼ /ՆԿ 10+00/

ω_L=0.00 մ^2
ω_h=2.10 մ^2

Մ 1 : 100
Մ 1 : 100

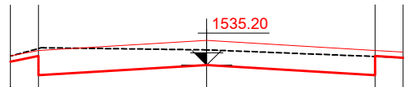

ՆԱԽԱԳԾԱՅԻՆ ՏՎՅԱԼՆԵՐ	ԹԵՔՈՒԹՅՈՒՆ, ‰; ԵՐԿԱՐՈՒԹՅՈՒՆԸ, մ	60 / 0.5	40 / 3.0	3.0 / 40	0.5 / 60
	ՆԱԽԱԳԾՎՈՂ ՊԱՍՏԱՌԻ ՆԻՇԸ, մ	1535.42	1535.08	1535.20	1535.08	1535.42
ԳՈՅ.ՈՒՆԵՑՈՂ ՏՎՅԱԼՆԵՐ	ԳՈՅՈՒԹՅՈՒՆ ՈՒՆԵՑՈՂ ՊԱՍՏԱՌԻ ՆԻՇԸ, մ		1536.52	1535.50	1536.43	
	ՀԵՌԱՎՈՐՈՒԹՅՈՒՆԸ, մ	0.5	3.0	3.0	0.5	

ՆԿ 10+00

ՓՈՂՈՑԻ ԼԱՅՆԱԿԱՆ ՊՐՈՖԻԼ /ՆԿ 11+00/

ω_L=0.00 մ^2
ω_h=2.10 մ^2

Մ 1 : 100
Մ 1 : 100

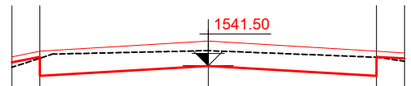

ՆԱԽԱԳԾԱՅԻՆ ՏՎՅԱԼՆԵՐ	ԹԵՔՈՒԹՅՈՒՆ, ‰; ԵՐԿԱՐՈՒԹՅՈՒՆԸ, մ	60 / 0.5	40 / 3.0	3.0 / 40	0.5 / 60
	ՆԱԽԱԳԾՎՈՂ ՊԱՍՏԱՌԻ ՆԻՇԸ, մ	1541.72	1541.38	1541.50	1541.38	1541.72
ԳՈՅ.ՈՒՆԵՑՈՂ ՏՎՅԱԼՆԵՐ	ԳՈՅՈՒԹՅՈՒՆ ՈՒՆԵՑՈՂ ՊԱՍՏԱՌԻ ՆԻՇԸ, մ		1542.03	1541.90	1541.98	
	ՀԵՌԱՎՈՐՈՒԹՅՈՒՆԸ, մ	0.5	3.0	3.0	0.5	

ՆԿ 11+00

ՓՈՂՈՑԻ ԼԱՅՆԱԿԱՆ ՊՐՈՖԻԼ /ՆԿ 12+00/

ω_L=0.00 մ^2
ω_h=2.12 մ^2

Մ 1 : 100
Մ 1 : 100

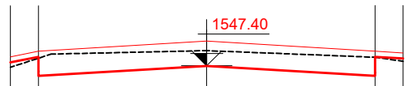

ՆԱԽԱԳԾԱՅԻՆ ՏՎՅԱԼՆԵՐ	ԹԵՔՈՒԹՅՈՒՆ, ‰; ԵՐԿԱՐՈՒԹՅՈՒՆԸ, մ	60 / 0.5	40 / 3.0	3.0 / 40	0.5 / 60
	ՆԱԽԱԳԾՎՈՂ ՊԱՍՏԱՌԻ ՆԻՇԸ, մ	1547.62	1547.28	1547.40	1547.28	1547.62
ԳՈՅ.ՈՒՆԵՑՈՂ ՏՎՅԱԼՆԵՐ	ԳՈՅՈՒԹՅՈՒՆ ՈՒՆԵՑՈՂ ՊԱՍՏԱՌԻ ՆԻՇԸ, մ		1547.73	1547.70	1547.77	
	ՀԵՌԱՎՈՐՈՒԹՅՈՒՆԸ, մ	0.5	3.0	3.0	0.5	

ՆԿ 12+00

Տնօրեն	Ա. ՍԱՐԳՍՅԱՆ		ՀՀ Լոռու մարզի Ստեփանավան համայնքի Ուրասար բնակավայրից դեպի «Ջրաբուժարանների լիճ» եվ «Ալպյան» մանգաղեցիներ տանող գրունտային ճանապարհի կառուցում			
Ն գ ճ	Հ. ՀԱԿՈԲՅԱՆ					
Կատարեց	Հ. ՀԱԿՈԲՅԱՆ		Ուրասար բնակավայրից դեպի «Ջրաբուժարանների լիճ» ճանապարհի I-ին հատված	ՓՈՒԼ	ԹԵՐԹ	ԹԵՐԹԵՐ
				Ա Ն	Աճ - 34	
			ՓՈՂՈՑԻ ԼԱՅՆԱԿԱՆ ՊՐՈՖԻԼ ՆԿ 9+00, ՆԿ 10+00, ՆԿ 11+00, ՆԿ 12+00 ՆԻՇԵՐՈՒՄ	ԱՆԿԱՌ ԱՌԱՔԱՅԻՆ	«ԼՍ ՆԱԽԱԳԻԾ» ՍՊԸ	

ՓՈՂՈՑԻ ԼԱՅՆԱԿԱՆ ՊՐՈՖԻԼ /ՆԿ 13+00/

ω_L=0.00 մ^2
ω_h=2.10 մ^2

Մ 1 : 100
Մ 1 : 100

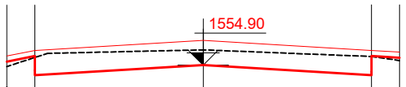

ՆԱԽԱԳԾԱՅԻՆ ՏՎՅԱԼՆԵՐ	ԹԵՔՈՒԹՅՈՒՆ, ‰; ԵՐԿԱՐՈՒԹՅՈՒՆԸ, մ	60 / 0.5	40 / 3.0	3.0 / 40	0.5 / 60
	ՆԱԽԱԳԾՎՈՂ ՊԱՍՏԱՌԻ ՆԻՇԸ, մ	1555.12	1554.78	1554.90	1554.78	1555.12
ԳՈՅ.ՈՒՆԵՑՈՂ ՏՎՅԱԼՆԵՐ	ԳՈՅՈՒԹՅՈՒՆ ՈՒՆԵՑՈՂ ՊԱՍՏԱՌԻ ՆԻՇԸ, մ		1555.22	1555.20	1555.23	
	ՀԵՌԱՎՈՐՈՒԹՅՈՒՆԸ, մ	0.5	3.0	3.0	0.5	

ՆԿ 13+00

ՓՈՂՈՑԻ ԼԱՅՆԱԿԱՆ ՊՐՈՖԻԼ /ՆԿ 14+00/

ω_L=0.00 մ^2
ω_h=2.12 մ^2

Մ 1 : 100
Մ 1 : 100

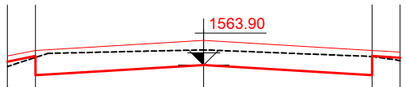

ՆԱԽԱԳԾԱՅԻՆ ՏՎՅԱԼՆԵՐ	ԹԵՔՈՒԹՅՈՒՆ, ‰; ԵՐԿԱՐՈՒԹՅՈՒՆԸ, մ	60 / 0.5	40 / 3.0	3.0 / 40	0.5 / 60
	ՆԱԽԱԳԾՎՈՂ ՊԱՍՏԱՌԻ ՆԻՇԸ, մ	1564.12	1563.78	1563.90	1563.78	1564.12
ԳՈՅ.ՈՒՆԵՑՈՂ ՏՎՅԱԼՆԵՐ	ԳՈՅՈՒԹՅՈՒՆ ՈՒՆԵՑՈՂ ՊԱՍՏԱՌԻ ՆԻՇԸ, մ		1564.15	1564.20	1564.18	
	ՀԵՌԱՎՈՐՈՒԹՅՈՒՆԸ, մ	0.5	3.0	3.0	0.5	

ՆԿ 14+00

ՓՈՂՈՑԻ ԼԱՅՆԱԿԱՆ ՊՐՈՖԻԼ /ՆԿ 15+00/

ω_L=0.00 մ^2
ω_h=2.12մ^2

Մ 1 : 100
Մ 1 : 100

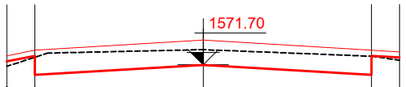

ՆԱԽԱԳԾԱՅԻՆ ՏՎՅԱԼՆԵՐ	ԹԵՔՈՒԹՅՈՒՆ, ‰; ԵՐԿԱՐՈՒԹՅՈՒՆԸ, մ	60 / 0.5	40 / 3.0	3.0 / 40	0.5 / 60
	ՆԱԽԱԳԾՎՈՂ ՊԱՍՏԱՌԻ ՆԻՇԸ, մ	1571.92	1571.58	1571.70	1571.58	1571.92
ԳՈՅ.ՈՒՆԵՑՈՂ ՏՎՅԱԼՆԵՐ	ԳՈՅՈՒԹՅՈՒՆ ՈՒՆԵՑՈՂ ՊԱՍՏԱՌԻ ՆԻՇԸ, մ		1570.95	1572.00	1571.96	
	ՀԵՌԱՎՈՐՈՒԹՅՈՒՆԸ, մ	0.5	3.0	3.0	0.5	

ՆԿ 15+00

ՓՈՂՈՑԻ ԼԱՅՆԱԿԱՆ ՊՐՈՖԻԼ /ՆԿ 16+00/

ω_L=0.00 մ^2
ω_h=2.14 մ^2

Մ 1 : 100
Մ 1 : 100

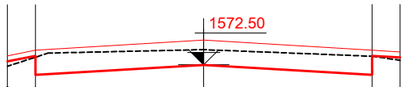

ՆԱԽԱԳԾԱՅԻՆ ՏՎՅԱԼՆԵՐ	ԹԵՔՈՒԹՅՈՒՆ, ‰; ԵՐԿԱՐՈՒԹՅՈՒՆԸ, մ	60 / 0.5	40 / 3.0	3.0 / 40	0.5 / 60
	ՆԱԽԱԳԾՎՈՂ ՊԱՍՏԱՌԻ ՆԻՇԸ, մ	1572.72	1572.38	1572.50	1572.38	1572.72
ԳՈՅ.ՈՒՆԵՑՈՂ ՏՎՅԱԼՆԵՐ	ԳՈՅՈՒԹՅՈՒՆ ՈՒՆԵՑՈՂ ՊԱՍՏԱՌԻ ՆԻՇԸ, մ		1572.71	1572.80	1572.78	
	ՀԵՌԱՎՈՐՈՒԹՅՈՒՆԸ, մ	0.5	3.0	3.0	0.5	

ՆԿ 16+00

Տնօրեն	Ա. ՍԱՐԳՍՅԱՆ		ՀՀ Լոռու մարզի Ստեփանավան համայնքի Ուրասար բնակավայրից դեպի «Ջրաբուժանների լիճ» եվ «Ալպյան» մշակութային տանող գրունտային ճանապարհի կառուցում			
Ն Գ Ճ	Հ. ՀԱԿՈԲՅԱՆ					
Կատարեց	Հ. ՀԱԿՈԲՅԱՆ		Ուրասար բնակավայրից դեպի «Ջրաբուժանների լիճ» ճանապարհի I-ին հատված	ՓՈՒԼ	ԹԵՐԹ	ԹԵՐԹԵՐ
				Ա Ն	Աճ - 35	
			ՓՈՂՈՑԻ ԼԱՅՆԱԿԱՆ ՊՐՈՖԻԼ ՆԿ 13+00, ՆԿ 14+00, ՆԿ 15+00, ՆԿ 16+00 ՆԻՇԵՐՈՒՄ	«ԼՍ ՆԱԽԱԳԻԾ» ՍՊԸ		

ՓՈՂՈՑԻ ԼԱՅՆԱԿԱՆ ՊՐՈՖԻԼ /ՆԿ 17+00/

ω_L=0.00 մ^2
ω_h=2.14 մ^2

Մ 1 : 100
Մ 1 : 100

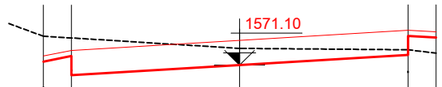

ՆԱԽԱԳԾԱՅԻՆ ՏՎՅԱԼՆԵՐ	ԹԵՔՈՒԹՅՈՒՆ, ‰; ԵՐԿԱՐՈՒԹՅՈՒՆԸ, մ	60 / 0.5	40 / 3.0	40 / 3.0	60 / 0.5		
	ՆԱԽԱԳԾՎՈՂ ՊԱՍՏԱՌԻ ՆԻՇԸ, մ	1571.32	1570.98	1571.10	1571.22	1571.56	
ԳՈՅ.ՈՒՆԵՑՈՂ ՏՎՅԱԼՆԵՐ	ԳՈՅՈՒԹՅՈՒՆ ՈՒՆԵՑՈՂ ՊԱՍՏԱՌԻ ՆԻՇԸ, մ		1571.43	1571.30	1571.25		
	ՀԵՌԱՎՈՐՈՒԹՅՈՒՆԸ, մ	0.5	3.0		3.0	0.5	

ՆԿ 17+00

ՓՈՂՈՑԻ ԼԱՅՆԱԿԱՆ ՊՐՈՖԻԼ /ՆԿ 18+00/

ω_L=0.00 մ^2
ω_h=2.16 մ^2

Մ 1 : 100
Մ 1 : 100

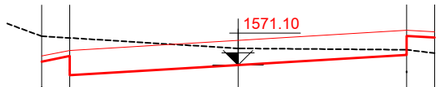

ՆԱԽԱԳԾԱՅԻՆ ՏՎՅԱԼՆԵՐ	ԹԵՔՈՒԹՅՈՒՆ, ‰; ԵՐԿԱՐՈՒԹՅՈՒՆԸ, մ	60 / 0.5	40 / 3.0	40 / 3.0	60 / 0.5		
	ՆԱԽԱԳԾՎՈՂ ՊԱՍՏԱՌԻ ՆԻՇԸ, մ	1569.52	1569.18	1569.30	1569.42	1569.86	
ԳՈՅ.ՈՒՆԵՑՈՂ ՏՎՅԱԼՆԵՐ	ԳՈՅՈՒԹՅՈՒՆ ՈՒՆԵՑՈՂ ՊԱՍՏԱՌԻ ՆԻՇԸ, մ		1569.68	1569.50	1569.52		
	ՀԵՌԱՎՈՐՈՒԹՅՈՒՆԸ, մ	0.5	3.0		3.0	0.5	

ՆԿ 18+00

ՓՈՂՈՑԻ ԼԱՅՆԱԿԱՆ ՊՐՈՖԻԼ /ՆԿ 19+00/

ω_L=0.00 մ^2
ω_h=2.12 մ^2

Մ 1 : 100
Մ 1 : 100

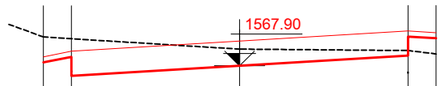

ՆԱԽԱԳԾԱՅԻՆ ՏՎՅԱԼՆԵՐ	ԹԵՔՈՒԹՅՈՒՆ, ‰; ԵՐԿԱՐՈՒԹՅՈՒՆԸ, մ	60 / 0.5	40 / 3.0	40 / 3.0	60 / 0.5		
	ՆԱԽԱԳԾՎՈՂ ՊԱՍՏԱՌԻ ՆԻՇԸ, մ	1568.12	1567.78	1567.90	1568.02	1568.36	
ԳՈՅ.ՈՒՆԵՑՈՂ ՏՎՅԱԼՆԵՐ	ԳՈՅՈՒԹՅՈՒՆ ՈՒՆԵՑՈՂ ՊԱՍՏԱՌԻ ՆԻՇԸ, մ		1568.25	1568.10	1568.03		
	ՀԵՌԱՎՈՐՈՒԹՅՈՒՆԸ, մ	0.5	3.0		3.0	0.5	

ՆԿ 19+00

ՓՈՂՈՑԻ ԼԱՅՆԱԿԱՆ ՊՐՈՖԻԼ /ՆԿ 19+80/

ω_L=0.00 մ^2
ω_h=2.14 մ^2

Մ 1 : 100
Մ 1 : 100

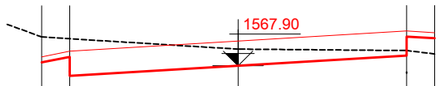

ՆԱԽԱԳԾԱՅԻՆ ՏՎՅԱԼՆԵՐ	ԹԵՔՈՒԹՅՈՒՆ, ‰; ԵՐԿԱՐՈՒԹՅՈՒՆԸ, մ	60 / 0.5	40 / 3.0	40 / 3.0	60 / 0.5		
	ՆԱԽԱԳԾՎՈՂ ՊԱՍՏԱՌԻ ՆԻՇԸ, մ	1567.52	1567.18	1567.30	1567.42	1567.86	
ԳՈՅ.ՈՒՆԵՑՈՂ ՏՎՅԱԼՆԵՐ	ԳՈՅՈՒԹՅՈՒՆ ՈՒՆԵՑՈՂ ՊԱՍՏԱՌԻ ՆԻՇԸ, մ		1567.68	1567.50	1567.41		
	ՀԵՌԱՎՈՐՈՒԹՅՈՒՆԸ, մ	0.5	3.0		3.0	0.5	

ՆԿ 19+80

Տնօրեն	Ա. ՍԱՐԳՍՅԱՆ		ՀՀ Լոռու մարզի Ստեփանավան համայնքի Ուրասար բնակավայրից դեպի «Ջրաբուրանների լիճ» եվ «Ալպյան» մեկնակետերներ տանող գրունտային ճանապարհի կառուցում			
Ն գ ճ	Հ. ՀԱԿՈԲՅԱՆ					
Կատարեց	Հ. ՀԱԿՈԲՅԱՆ		Ուրասար բնակավայրից դեպի «Ջրաբուրանների լիճ» ճանապարհի 1-ին հատված	ՓՈՒԼ	ԹԵՐԹ	ԹԵՐԹԵՐ
				Ա Ն	ԱՃ - 36	
			ՓՈՂՈՑԻ ԼԱՅՆԱԿԱՆ ՊՐՈՖԻԼ ՆԿ 17+00, ՆԿ 18+00, ՆԿ 19+00, ՆԿ 19+80 ՆԻՇԵՐՈՒՄ	«ԼՍ ՆԱԽԱԳԻԾ» ՍՊԸ		

ՓՈՂՈՑԻ ԼԱՅՆԱԿԱՆ ՊՐՈՖԻԼ /ՆԿ 20+00/

ω_L=0.00 մ^2
ω_h=2.18 մ^2

Մ 1 : 100
Մ 1 : 100

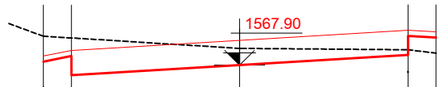

ՆԱԽԱԳԾԱՅԻՆ ՏՎՅԱԼՆԵՐ	ԹԵՔՈՒԹՅՈՒՆ, ‰; ԵՐԿԱՐՈՒԹՅՈՒՆԸ, մ	60 / 0.5	40		40		60 / 0.5	
				3.0		3.0		
	ՆԱԽԱԳԾՎՈՂ ՊԱՍՏԱՌԻ ՆԻՇԸ, մ	1566.12	1566.78		1566.90		1567.02	1567.36
ԳՈՅ.ՈՒՆԵՑՈՂ ՏՎՅԱԼՆԵՐ	ԳՈՅՈՒԹՅՈՒՆ ՈՒՆԵՑՈՂ ՊԱՍՏԱՌԻ ՆԻՇԸ, մ		1567.21		1567.10		1567.01	
	ՀԵՌԱՎՈՐՈՒԹՅՈՒՆԸ, մ	0.5	3.0		3.0		3.0	0.5

ՆԿ 20+00

ՓՈՂՈՑԻ ԼԱՅՆԱԿԱՆ ՊՐՈՖԻԼ /ՆԿ 20+40/

ω_L=0.00 մ^2
ω_h=2.12 մ^2

Մ 1 : 100
Մ 1 : 100

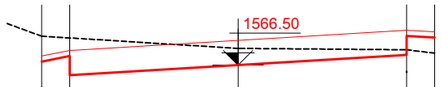

ՆԱԽԱԳԾԱՅԻՆ ՏՎՅԱԼՆԵՐ	ԹԵՔՈՒԹՅՈՒՆ, ‰; ԵՐԿԱՐՈՒԹՅՈՒՆԸ, մ	60 / 0.5	40		40		60 / 0.5	
				3.0		3.0		
	ՆԱԽԱԳԾՎՈՂ ՊԱՍՏԱՌԻ ՆԻՇԸ, մ	1566.72	1566.38		1566.50		1566.62	1567.06
ԳՈՅ.ՈՒՆԵՑՈՂ ՏՎՅԱԼՆԵՐ	ԳՈՅՈՒԹՅՈՒՆ ՈՒՆԵՑՈՂ ՊԱՍՏԱՌԻ ՆԻՇԸ, մ		1566.83		1566.70		1566.64	
	ՀԵՌԱՎՈՐՈՒԹՅՈՒՆԸ, մ	0.5	3.0		3.0		3.0	0.5

ՆԿ 20+40

ՓՈՂՈՑԻ ԼԱՅՆԱԿԱՆ ՊՐՈՖԻԼ /ՆԿ 20+80/

ω_L=0.00 մ^2
ω_h=2.16 մ^2

Մ 1 : 100
Մ 1 : 100

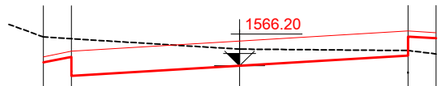

ՆԱԽԱԳԾԱՅԻՆ ՏՎՅԱԼՆԵՐ	ԹԵՔՈՒԹՅՈՒՆ, ‰; ԵՐԿԱՐՈՒԹՅՈՒՆԸ, մ	60 / 0.5	40		40		60 / 0.5	
				3.0		3.0		
	ՆԱԽԱԳԾՎՈՂ ՊԱՍՏԱՌԻ ՆԻՇԸ, մ	1566.42	1566.08		1566.20		1566.32	1567.66
ԳՈՅ.ՈՒՆԵՑՈՂ ՏՎՅԱԼՆԵՐ	ԳՈՅՈՒԹՅՈՒՆ ՈՒՆԵՑՈՂ ՊԱՍՏԱՌԻ ՆԻՇԸ, մ		1566.52		1566.40		1566.33	
	ՀԵՌԱՎՈՐՈՒԹՅՈՒՆԸ, մ	0.5	3.0		3.0		3.0	0.5

ՆԿ 20+80

ՓՈՂՈՑԻ ԼԱՅՆԱԿԱՆ ՊՐՈՖԻԼ /ՆԿ 21+00/

ω_L=0.00 մ^2
ω_h=2.18 մ^2

Մ 1 : 100
Մ 1 : 100

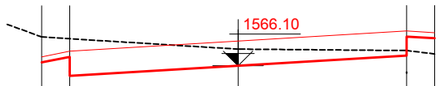

ՆԱԽԱԳԾԱՅԻՆ ՏՎՅԱԼՆԵՐ	ԹԵՔՈՒԹՅՈՒՆ, ‰; ԵՐԿԱՐՈՒԹՅՈՒՆԸ, մ	60 / 0.5	40		40		60 / 0.5	
				3.0		3.0		
	ՆԱԽԱԳԾՎՈՂ ՊԱՍՏԱՌԻ ՆԻՇԸ, մ	1566.32	1565.98		1566.10		1566.22	1567.56
ԳՈՅ.ՈՒՆԵՑՈՂ ՏՎՅԱԼՆԵՐ	ԳՈՅՈՒԹՅՈՒՆ ՈՒՆԵՑՈՂ ՊԱՍՏԱՌԻ ՆԻՇԸ, մ		1566.38		1566.30		1566.24	
	ՀԵՌԱՎՈՐՈՒԹՅՈՒՆԸ, մ	0.5	3.0		3.0		3.0	0.5

ՆԿ 21+00

Տնօրեն	Ա. ՍԱՐԳՍՅԱՆ		ՀՀ Լոռու մարզի Ստեփանավան համայնքի Ուրասար բնակավայրից դեպի «Ջրաբուրանների լիճ» եվ «Ալպյան» մեգագեցիներ տանող գրունտային ճանապարհի կառուցում			
Ն գ ճ	Հ. ՀԱԿՈԲՅԱՆ					
Կատարեց	Հ. ՀԱԿՈԲՅԱՆ		Ուրասար բնակավայրից դեպի «Ջրաբուրանների լիճ» ճանապարհի I-ին հատված	ՓՈՒԼ	ԹԵՐԹ	ԹԵՐԹԵՐ
				Ա Ն	ԱՃ - 37	
			ՓՈՂՈՑԻ ԼԱՅՆԱԿԱՆ ՊՐՈՖԻԼ ՆԿ 20+00, ՆԿ 20+40, ՆԿ 20+80, ՆԿ 21+00 ՆԻՇԵՐՈՒՄ	«ԼՍ ՆԱԽԱԳԻԾ» ՍՊԸ		

ՏԻՊԱՅԻՆ ԼԱՅՆԱԿԱՆ ՊՐՈՖԻԼ /ՆԿ 0+00-:-3+00, ՆԿ 17+00-:-21+00,/ - ՏԻՊ - 1

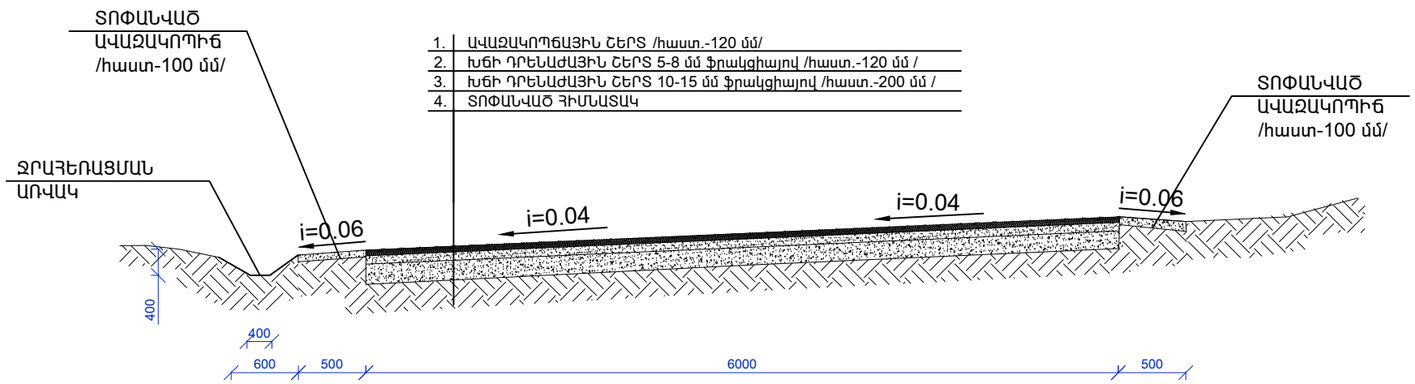

ՏԻՊԱՅԻՆ ԼԱՅՆԱԿԱՆ ՊՐՈՖԻԼ /ՆԿ 3+00-:-17+00/ - ՏԻՊ - 2



Տնօրեն	Ա.ՍԱՐԳՍՅԱՆ		ՀՀ Լոռու մարզի Աստեղաձորի համայնքի Ուրասար բնակավայրից դեպի «Ջրաբուրանների լիճ» եվ «Ալոյան» մեգագեղատեսներ տանող գրունտային ճանապարհի կառուցում			
Ն գ ճ	Հ. ՀԱԿՈԲՅԱՆ					
Կատարեց	Հ. ՀԱԿՈԲՅԱՆ		Ուրասար բնակավայրից դեպի «Ջրաբուրանների լիճ» ճանապարհի I-ին հատված	ՓՈՒԼ	ԹԵՐԹ	ԹԵՐԹԵՐ
				Ա Ն	ԱՃ - 38	
			ՏԻՊԱՅԻՆ ԼԱՅՆԱԿԱՆ ՊՐՈՖԻԼ /ՆԿ 0+00-:-3+00, ՆԿ 17+00-:-21+00,/ - ՏԻՊ - 1 ,/ՆԿ 3+00-:-17+00/ ՏԻՊ-2	«ԼՍ ՆԱԽԱԳԻԾ» ՍՊԸ		

ԵՐԹԵՎԵԿԵԼԻ ՄԱՍԻ ԿԱՌՈՒՑՄԱՆ ՄԱՍՆԱԳԻՐ /ՍԿԻԶԲ/

ԵՐԹԵՎԵԿԵԼԻ ՄԱՍԻ ՆՈՐՈԳՄԱՆ ՄԱՍՆԱԳԻՐ

1	2	3	4	5	6	7	8	9	10	11	13	14		15	16	17	18	19
Սկիզբ	Վերջ	Երկարությունը	Միջին լայնությունը	Քանդում		Փոսային նորոգում			Համատարած ասֆալտապատում									Ծանոթություն
						Ծածկի կոնտրուկցիա			Ծածկի կոնտրուկցիա									
Նկ	Նկ			Ճանապարհային տաշտակ /խոր. 12 սմ/ ($մ^2$)	Ասֆալտա-բետոնե ծածկույթ ($մ^2$)	$h_{միջ}$=8սմ խճային հիմք բիտումի լցաբաշխումով 0,7տ/1000$մ^2$ ($մ^2$)	Մանրահատիկ ա/բ ծածկույթ /մինչև 5.0 $մ^2$/h=5 սմ ($մ^2$)	Մանրահատիկ ա/բ ծածկույթ /մինչև 25.0 $մ^2$/h=25 սմ ($մ^2$)	$h_{միջ}$=20սմ դրենաժային շերտի կառուցում 10-15 սմ ֆրակցիայով, կրաքարային քերվածքներից ($մ^2$)	$h_{միջ}$=12սմ դրենաժային շերտի կառուցում 5-8 սմ ֆրակցիայով, բազալտե խճից ($մ^2$)	հմիջ=12սմ ճանապարհի ավազակոպճային շերտի կառուցում ($մ^2$)	"Բ" տիպի մանրահատիկ ա/բ ծածկույթ h=4 սմ ($մ^2$)	Ճանապարհի լայնացումներում, մուտքերում բիտումի տարածումով 0,6 լ/մ2 (մ2)	$h_{միջ}$=10սմ ճանապարհի կողնակների կառուցում ավազակոպճային ենթահիմքի իրականացում ($մ^2$)		հողային առվակի կառուցում (գծմ)		
														աջ	ձախ	աջ	ձախ	
0+00	1+00	100,0	6,00						600,0	600,0	600,0			50,0	50,0			
1+00	2+00	100,0	6,00						600,0	600,0	600,0			50,0	50,0			
2+00	3+00	100,0	6,00						600,0	600,0	600,0			50,0	50,0			
3+00	4+00	100,0	6,00						600,0	600,0	600,0			50,0	50,0	100,0	100,0	
4+00	5+00	100,0	6,00						600,0	600,0	600,0			50,0	50,0	100,0	100,0	
5+00	6+00	100,0	6,00						600,0	600,0	600,0			50,0	50,0	100,0	100,0	
6+00	7+00	100,0	6,00						600,0	600,0	600,0			50,0	50,0	100,0	100,0	
7+00	8+00	100,0	6,00						600,0	600,0	600,0			50,0	50,0	100,0	100,0	
8+00	9+00	100,0	6,00						600,0	600,0	600,0			50,0	50,0	100,0	100,0	
9+00	10+00	100,0	6,00						600,0	600,0	600,0			50,0	50,0	100,0	100,0	
10+00	11+00	100,0	6,00						600,0	600,0	600,0			50,0	50,0	100,0	100,0	
Ընդամենը		1100,0		0,0	0,0	0,0	0,0	0,0	6600,0	6600,0	6600,0		0,0	550,0	550,0	800,0	800,0	

Տնօրեն	Ա.ՍԱՐԳՍՅԱՆ		ՀՀ Լոռու մարզի Ստեփանավան համայնքի Ուրասար բնակավայրից դեպի «Ջրաբուրանների լիճ» եվ «Ալոյան» մեկնակետերներ տանող գրունտային ճանապարհի կառուցում		
Ն գ ճ	Հ. ՀԱԿՈԲՅԱՆ				
Կատարեց	Հ. ՀԱԿՈԲՅԱՆ		Ուրասար բնակավայրից դեպի «Ջրաբուրանների լիճ» ճանապարհի 1-ին հատված	ՓՈՒԼ	ԹԵՐԹ	ԹԵՐԹԵՐ
				Ա Ն	Աճ - 39	
			ԵՐԹԵՎԵԿԵԼԻ ՄԱՍԻ ԿԱՌՈՒՑՄԱՆ ՄԱՍՆԱԳԻՐ /ՍԿԻԶԲ/	«ԼՍ ՆԱԽԱԳԻԾ» ՍՊԸ	

ԵՐԹԵՎԵԿԵԼԻ ՄԱՍԻ ԿԱՌՈՒՑՄԱՆ ՄԱՍՆԱԳԻՐ /ԱՎԱՐՏ/

ԵՐԹԵՎԵԿԵԼԻ ՄԱՍԻ ՆՈՐՈԳՄԱՆ ՄԱՍՆԱԳԻՐ																		
1	2	3	4	5	6	7	8	9	10	11	13	14		15	16	17	18	19
Սկիզբ	Վերջ	Երկարություն մ	Միջին լայնություն մ	Քանդում		Փոսային նորոգում			Համատարած ասֆալտապատում									Ծանոթություն
						Ծածկի կոնտրուկցիա			Ծածկի կոնտրուկցիա									
ՆԿ	ՆԿ			Ճանապարհային տաշտակ /խոր. 12 սմ/ ($մ^2$)	Ասֆալտա-բետոնե ծածկույթ ($մ^2$)	$h_{մոց}$=8սմ խճային հիմք բիտումի լցաբաշխումով 0,7տ/1000$մ^2$ ($մ^2$)	Մանրահատիկա/բ ծածկույթ /մինչև 5.0 $մ^2$/h=5 սմ ($մ^2$)	Մանրահատիկա/բ ծածկույթ /մինչև 25.0 $մ^2$/h=25 սմ ($մ^2$)	$h_{մոց}$=20սմ դրենաժային շերտի կառուցում 10-15 սմ ֆրակցիայով, կրաքարային քերվածքներից ($մ^2$)	$h_{մոց}$=12սմ դրենաժային շերտի կառուցում 5-8 սմ ֆրակցիայով, բազալտե խճից ($մ^2$)	հմիջ=12սմ ճանապարհի ավազակոպճային շերտի կառուցում ($մ^2$)	"Բ" տիպի մանրահատիկա/բ ծածկույթ h=4 սմ ($մ^2$)	Ճանապարհի լայնացումներում, մուտքերում բիտումի տարածումով 0,6 լ/մ2 (մ2)	$h_{մոց}$=10սմ ճանապարհի կողնակների կառուցում ավազակոպճային ենթահիմքի իրականացում ($մ^2$)		հողային առվակի կառուցում (գծմ)		
														աջ	ձախ	աջ	ձախ	
11+00	12+00	100,0	6,00						600,0	600,0	600,0			50,0	50,0			
12+00	13+00	100,0	6,00						600,0	600,0	600,0			50,0	50,0			
13+00	14+00	100,0	6,00						600,0	600,0	600,0			50,0	50,0	100,0	100,0	
14+00	15+00	100,0	6,00						600,0	600,0	600,0			50,0	50,0	100,0	100,0	
15+00	16+00	100,0	6,00						600,0	600,0	600,0			50,0	50,0	100,0	100,0	
16+00	17+00	100,0	6,00						600,0	600,0	600,0			50,0	50,0	100,0	100,0	
17+00	18+00	100,0	6,00						600,0	600,0	600,0			50,0	50,0		100,0	
18+00	19+00	100,0	6,00						600,0	600,0	600,0			50,0	50,0		100,0	
19+00	20+00	100,0	6,00						600,0	600,0	600,0			50,0	50,0		100,0	
20+00	21+00	100,0	6,00						600,0	600,0	600,0			50,0	50,0		100,0	
Ընդամենը		1000,0		0,0	0,0	0,0	0,0	0,0	6000,0	6000,0	6000,0		0,0	500,0	500,0	400,0	800,0	
Ընդամենը ամբողջ ճանապահի համար		1000,0							12100,0	12100,0	12100,0			1050,0	1050,0	1200,0	1600,0	

Տնօրեն	Ա.ՍԱՐԳՍՅԱՆ		ՀՀ Լոռու մարզի Ստեփանավան համայնքի Ուրասար բնակավայրից դեպի «Ջրաբուրանների լիճ» եվ «Ալպյան» մշակութային տանող գրունտային ճանապարհի կառուցում			
Ն գ ճ	Հ. ՀԱԿՈԲՅԱՆ					
Կատարեց	Հ. ՀԱԿՈԲՅԱՆ		Ուրասար բնակավայրից դեպի «Ջրաբուրանների լիճ» ճանապարհի I-ին հատված	ՓՈՒԼ	ԹԵՐԹ	ԹԵՐԹԵՐ
				Ա Ն	Աճ - 40	
			ԵՐԹԵՎԵԿԵԼԻ ՄԱՍԻ ԿԱՌՈՒՑՄԱՆ ՄԱՍՆԱԳԻՐ /ԱՎԱՐՏ/	«ԼՍ ՆԱԽԱԳԻԾ» ՍՊԸ		

ՀՈՂԱՅԻՆ ԱՇԽԱՏԱՆՔՆԵՐԻ ԾԱՎԱԼՆԵՐ ԸՍՏ ՊՐՈՖԻԼՆԵՐԻ

ՊՐՈՖԻԼԻ ՆՇԱՆԱԿՈՒՄԸ	ՀԵՌԱՎՈՐՈՒԹՅՈՒՆ, Մ	ՊՐՈՖԻԼԻ ՄԱԿԵՐԵՍԸ, Մ^2		ՀՈՂԱՅԻՆ ԱՇԽ-ՐԻ ԾԱՎԱԼԸ,Մ^3	
		ԼԻՑՔ	ՀԱՆՈՒՅԹ	ԼԻՑՔ	ՀԱՆՈՒՅԹ
ՆԿ 0+00		0.00	2.10		
	20			0.00	42.4
ՆԿ 0+20		0.00	2.14		
	40			0.00	85.6
ՆԿ 0+60		0.00	2.14		
	40			0.00	85.2
ՆԿ 1+00		0.00	2.12		
	100			0.00	214.0
ՆԿ 2+00		0.00	2.16		
	100			0.00	216.0
ՆԿ 3+00		0.00	2.16		
	100			0.00	215.0
ՆԿ 4+00		0.00	2.14		
	100			0.00	212.0
ՆԿ 5+00		0.00	2.10		
	100			0.00	211.0
ՆԿ 6+00		0.00	2.12		
	100			0.00	211.0
ՆԿ 7+00		0.00	2.10		
	100			0.00	213.0
ՆԿ 8+00		0.00	2.16		
	100			0.00	215.0
ՆԿ 9+00		0.00	2.14		
	100			0.00	215.0
ՆԿ 10+00		0.00	2.16		
	100			0.00	213.0
ՆԿ 11+00		0.00	2.10		
	100			0.00	210.0
ՆԿ 12+00		0.00	2.10		
	100			0.00	211.0
ՆԿ 13+00		0.00	2.12		
ԸՆԴԱՄԵՆԸ				0.00	2769.2

ՊՐՈՖԻԼԻ ՆՇԱՆԱԿՈՒՄԸ	ՀԵՌԱՎՈՐՈՒԹՅՈՒՆ, Մ	ՊՐՈՖԻԼԻ ՄԱԿԵՐԵՍԸ, Մ^2		ՀՈՂԱՅԻՆ ԱՇԽ-ՐԻ ԾԱՎԱԼԸ,Մ^3	
		ԼԻՑՔ	ՀԱՆՈՒՅԹ	ԼԻՑՔ	ՀԱՆՈՒՅԹ
ՆԿ 13+00		0.00	2.10		
	100			0.00	211.0
ՆԿ 14+00		0.00	2.12		
	100			0.00	212.0
ՆԿ 15+00		0.00	2.12		
	100			0.00	213.0
ՆԿ 16+00		0.00	2.14		
	100			0.00	214.0
ՆԿ 17+00		0.00	2.14		
	100			0.00	215.0
ՆԿ 18+00		0.00	2.16		
	100			0.00	214.0
ՆԿ 19+00		0.00	2.12		
	80			0.00	176.0
ՆԿ 19+80		0.00	2.14		
	20			0.00	43.2
ՆԿ 20+00		0.00	2.18		
	40			0.00	87.6
ՆԿ 20+40		0.00	2.12		
	40			0.00	85.6
ՆԿ 20+80		0.00	2.16		
	20			0.00	43.4
ՆԿ 21+00		0.00	2.18		
ԸՆԴԱՄԵՆԸ				0.00	1714.8
ԸՆԴԱՄԵՆԸ ԲՈԼՈՐԻ ՀԱՄԱՐ				0.00	4484.0

Տնօրեն	Ա.ՍԱՐԳՍՅԱՆ		ՀՀ Լոռու մարզի Ստեփանավան համայնքի Ուրասար բնակավայրից դեպի «Ջրաշուշանների լիճ» եվ «Ալոյան» մշակութային նշանակության տանող գրունտային ճանապարհի կառուցում		
Ն գ ճ	Հ. ՀԱԿՈԲՅԱՆ				
Կատարող	Հ. ՀԱԿՈԲՅԱՆ		Ուրասար բնակավայրից դեպի «Ջրաշուշանների լիճ» ճանապարհի I-ին հատված	ՓՈՒԼ	ԹԵՐԹ	ԹԵՐԹԵՐ
				Ա Ն	ԱՃ - 41	
			ՀՈՂԱՅԻՆ ԱՇԽԱՏԱՆՔՆԵՐԻ ԾԱՎԱԼՆԵՐ ԸՍՏ ՊՐՈՖԻԼՆԵՐԻ	ԱՌԱՔԱԾ	«ԼՍ ՆԱԽԱԳԻԾ» ՍՊԸ	

ՃԱՆԱՊԱՐՀԻ ԿԱՌՈՒՑՄԱՆ ԱՇԽԱՏԱՆՔՆԵՐԻ ԱՄՓՈՓԱԳԻՐ

«Ջրաշուշանների լիճ» տանող ճանապարհների I-ին հատված

1. ՃԱՆԱՊԱՐՀԱՅԻՆ ՏԱՇՏԱԿԻ ԿԱՏՈՒՑՈՒՄ ԲՆԱՀՈՂԻ ԿՏՐՈՒՄՈՎ ՄԵԽԱՆԻԶՄՈՎ 4-րդ ԿԱՐԳԻ ԳՐՈՒՆՏՆԵՐՈՒՄ ԲԱՐՁԵԼՈՎ ԻՆՔՆԱԹԱՓԻՆ - 1280.0 մ ^{3}
2. ՃԱՆԱՊԱՐՀԱՅԻՆ ՏԱՇՏԱԿԻ ԿԱՏՈՒՑՈՒՄ ԲՆԱՀՈՂԻ ԿՏՐՈՒՄՈՎ ՄԵԽԱՆԻԶՄՈՎ 4-րդ ԿԱՐԳԻ ԳՐՈՒՆՏՆԵՐՈՒՄ ՓՈՌՈՒՄ ՏԵՂՈՒՄ ՏԵՂԱՓՈԽԵԼՈՎ ՄԻՆՉԵՎ 50 մ - 730.0 մ ^{3}
3. ՃԱՆԱՊԱՐՀԱՅԻՆ ՏԱՇՏԱԿԻ ԿԱՏՈՒՑՈՒՄ ԲՆԱՀՈՂԻ ԿՏՐՈՒՄՈՎ ՄԵԽԱՆԻԶՄՈՎ 3-րդ ԿԱՐԳԻ ԳՐՈՒՆՏՆԵՐՈՒՄ ՓՈՌՈՒՄ ՏԵՂՈՒՄ ՏԵՂԱՓՈԽԵԼՈՎ ՄԻՆՉԵՎ 50 մ - 830.0 մ ^{3}
4. ՃԱՆԱՊԱՐՀԱՅԻՆ ՏԱՇՏԱԿԻ ԿԱՏՈՒՑՈՒՄ ԲՆԱՀՈՂԻ ԿՏՐՈՒՄՈՎ ՄԵԽԱՆԻԶՄՈՎ 2-րդ ԿԱՐԳԻ ԳՐՈՒՆՏՆԵՐՈՒՄ ՓՈՌՈՒՄ ՏԵՂՈՒՄ ՏԵՂԱՓՈԽԵԼՈՎ ՄԻՆՉԵՎ 50 մ - 750.0 մ ^{3}
5. ՃԱՆԱՊԱՐՀԱՅԻՆ ՏԱՇՏԱԿԻ ԿԱՏՈՒՑՈՒՄ ԲՆԱՀՈՂԻ ԿՏՐՈՒՄՈՎ ՄԵԽԱՆԻԶՄՈՎ 2-րդ ԿԱՐԳԻ ԳՐՈՒՆՏՆԵՐՈՒՄ ԲԱՐՁԵԼՈՎ ԻՆՔՆԱԹԱՓԻՆ - 840.0 մ ^{3}
6. ՃԱՆԱՊԱՐՀԱՅԻՆ ՏԱՇՏԱԿԻ ԿԱՏՈՒՑՈՒՄ ՄՇԱԿԵԼՈՎ ՁԵՌՔՈՎ 3-րդ ԿԱՐԳԻ ԳՐՈՒՆՏՆԵՐՈՒՄ - 80.0 մ ^{3}
7. ԽՃԻ 10-15 մմ ՖՐԱԿՑԻԱՅՈՎ ԴՐԵՆԱԺԱՅԻՆ ՇԵՐՏ ԻՐԱԿԱՆԱՑՈՒՄ ՏՈՓԱՆՈՒՄՈՎ /հաստ.-200 մմ / - 12100.0 մ ^{2}
8. ԽՃԻ 5-8 մմ ՖՐԱԿՑԻԱՅՈՎ ԴՐԵՆԱԺԱՅԻՆ ՇԵՐՏ ԻՐԱԿԱՆԱՑՈՒՄ ՏՈՓԱՆՈՒՄՈՎ /հաստ.-120 մմ / - 12100.0 մ ^{2}
9. ԱՎԱԶԱԿՈՊՃԱՅԻՆ ՎԵՐՆԱՇԵՐՏԻ ԻՐԱԿԱՆԱՑՈՒՄ /հաստ.-120 մմ/ - 12100.0 մ ^{2}
10. ԿԱՅԱՆԱՏԵՂԻ ԿԱՌՈՒՑԵԼՈՒ ՀԱՄԱՐ III -ՐԴ ԿԱՐԳԻ ԳՐՈՒՆՏՆԵՐՈՒՄ ՄՇԱԿՈՒՄ ՄԵՂԱՆԻԶՄՈՎ ԿՈՂԱԼՑՈՒՄՈՎ, ՏՈՓԱՆՈՒՄՈՎ - 82.0 մ ^{3}
5. ԿԱՅԱՆԱՏԵՂԻ ԿԱՌՈՒՑԵԼՈՒ ՀԱՄԱՐ ԽՃԻ 10-15 սմ ՖՐԱԿՑԻԱՅՈՎ ԴՐԵՆԱԺԱՅԻՆ ՇԵՐՏ ԻՐԱԿԱՆԱՑՈՒՄ ՏՈՓԱՆՈՒՄՈՎ /հաստ.-200 մմ / - 300.0 մ ^{2}
6. ԿԱՅԱՆԱՏԵՂԻ ԿԱՌՈՒՑԵԼՈՒ ՀԱՄԱՐ ԽՃԻ 5-8 սմ ՖՐԱԿՑԻԱՅՈՎ ԴՐԵՆԱԺԱՅԻՆ ՇԵՐՏ ԻՐԱԿԱՆԱՑՈՒՄ ՏՈՓԱՆՈՒՄՈՎ /հաստ.-120 մմ / - 300.0 մ ^{2}
7. ԿԱՅԱՆԱՏԵՂԻ ԿԱՌՈՒՑԵԼՈՒ ՀԱՄԱՐ ԱՎԱԶԱԿՈՊՃԱՅԻՆ ՎԵՐՆԱՇԵՐՏԻ ԻՐԱԿԱՆԱՑՈՒՄ /հաստ.-120 մմ/ - 300.0 մ ^{2}
8. ԿՈՂՆԱԿՆԵՐԻ ԿԱՌՈՒՑՈՒՄ ԱՎԱԶԱԿՈՊԻՃԻՑ /հաստ. 100 մմ / - 2100.0 մ ^{2}
9. ՔԱՆԴԱԾ ԲՆԱՀՈՂԻ ԲԱՐՁՈՒՄ ԵՎ ՏԵՂԱՓՈԽՈՒՄ ՄԻՆՉԵՎ 1.0 կմ - 2200.0 մ ^{3}

ՋՐԱՀԵՌԱՑՄԱՆ ՀԱՄԱԿԱՐԳԻ ԿԱՌՈՒՑՄԱՆ ԱՇԽԱՏԱՆՔՆԵՐԻ ՄԱՍՆԱԳԻՐ

1. ՋՐԱՀԵՌԱՑՄԱՆ ԱՌՎԱԿՆԵՐԻ ԿԱՌՈՒՑՈՒՄ III -ՐԴ ԿԱՐԳԻ ԳՐՈՒՆՏՆԵՐՈՒՄ ԳՐՈՒՆՏԻ ԿՈՂԱԼՑՈՒՄՈՎ /2800.0 գծմ/ - 560.0 մ ^{3}
2. ԳՈՅՈՒԹՅՈՒՆ ՈՒՆԵՑՈՂ ՃԱՆԱՊԱՀԻ ԿՈՂԱՅԻՆ ԱՌՈՒՆԵՐԻ ՄԱՔՐՈՒՄ ԲԵՐՎԱԾՔՆԵՐԻՑ - 55.0 մ ^{3}
3. ՆԱԽԱՊԱՏՐԱՍՏԱԿԱՆ ՇԵՐՏԻ ԻՐԱԿԱՆԱՑՈՒՄ ՓԱՓՈՒԿ ԲՆԱՀՈՂԻՑ ԽՈՂՈՎԱԿԻ ՏԱԿ - 1.8 մ ^{3}
4. ՊՈՂՊԱՏԵ ԽՈՂՈՎԱԿՆԵՐԻ ՏԵՂԱԴՐՈՒՄ Փ530*6 մմ - 27.0 գծմ
5. ՊՈՂՊԱՏԵ ԽՈՂՈՎԱԿՆԵՐԻ ՋՐԱՄԵԿՈՒՍԱՑՈՒՄ ԲԻՏՈՒՄԱՅԻՆ ՄԱՍԻԿԻ ՔՍՈՒՄՈՎ - 45.0 մ ^{2}
6. ԳԼԽԱՄԱՍԵՐԻ ԽՃԻ ՆԱԽԱՇԵՐՏԻ ԻՐԱԿԱՆԱՑՈՒՄ /հաստ.-100 մմ/ - 0.9 մ ^{3}
7. ԳԼԽԱՄԱՍԵՐԻ ՀԱՏԱԿԻ ԲԵՏՈՆԵ ՇԵՐՏԻ ԻՐԱԿԱՆԱՑՈՒՄ /հաստ.-100 մմ, B-15/ - 0.9 մ ^{3}
8. ԳԼԽԱՄԱՍԵՐԻ ԲԵՏՈՆԵ ՊԱՏԵՐԻ ԿԱՌՈՒՑՈՒՄ /հաստ.-200 մմ, B-15/ - 2.7 մ ^{3}
9. ՆԿ 10+05 ՆՇԱՀԱՐՄԱՆ ԿԵՏՈՒՄ ԳՈՅ. ՈՒՆԵՑՈՂ ԽՈՂՈՎԱԿԻ ԳԼԽԱՄԱՍԵՐԻ ԽՃԻ ՆԱԽԱՇԵՐՏԻ ԻՐԱԿԱՆԱՑՈՒՄ /հաստ.-100 մմ/ - 0.5 մ ^{3}
6. ՆԿ 10+05 ՆՇԱՀԱՐՄԱՆ ԿԵՏՈՒՄ ԳԼԽԱՄԱՍԵՐԻ ՀԱՏԱԿԻ ԲԵՏՈՆԵ ՇԵՐՏԻ ԻՐԱԿԱՆԱՑՈՒՄ /հաստ.-100 մմ, B-15/ - 0.5 մ ^{3}
7. ՆԿ 10+05 ՆՇԱՀԱՐՄԱՆ ԿԵՏՈՒՄ ԳՈՅ. ՈՒՆԵՑՈՂ ԽՈՂՈՎԱԿԻ ԳԼԽԱՄԱՍԵՐԻ ԲԵՏՈՆԵ ՊԱՏԵՐԻ ԿԱՌՈՒՑՈՒՄ /հաստ.-200 մմ, B-15/ - 2.2 մ ^{3}
8. ԽՈՂՈՎԱԿԻ ՄՈՒՏՔԻ ԵՎ ԵԼՔԻ ՀԱՏՎԱԾՆԵՐՈՒՄ ԳԵՏԱՔԱՐԻՑ ՇԱՐՎԱԾՔԻ ԻՐԱԿԱՆԱՑՈՒՄ - 20.0 մ ^{2}
9. ՔԱՆԴԱԾ ԲՆԱՀՈՂԻ ԲԱՐՁ ՈՒՄ ԵՎ ՏԵՂԱՓՈԽՈՒՄ ՄԻՆՉԵՎ 1.0 կմ - 55.0 մ ^{3}

ԾԱՆՈԹՈՒԹՅՈՒՆ

1. ՋՐԱՀԵՌԱՑՄԱՆ ՀԱՄԱԿԱՐԳԻ ԽՈՂՈՎԱԿՆԵՐԻ ՀԱՆԳՈՒՅՑՆԵՐԸ ԵՎ ԿՏՐՎԱԾՔՆԵՐԸ ՏԵՍ ԹԵՐԹ ԱՃ - 93 :

ԳՈՅ. ՈՒՆԵՑՈՂ ԽՈՂՈՎԱԿԻ ԳԼՂԱՄԱՍԻ ԲԵՏՈՆԱՑՄԱՆ ՀԱՏԱԿԱԳԻԾ Մ 1:50

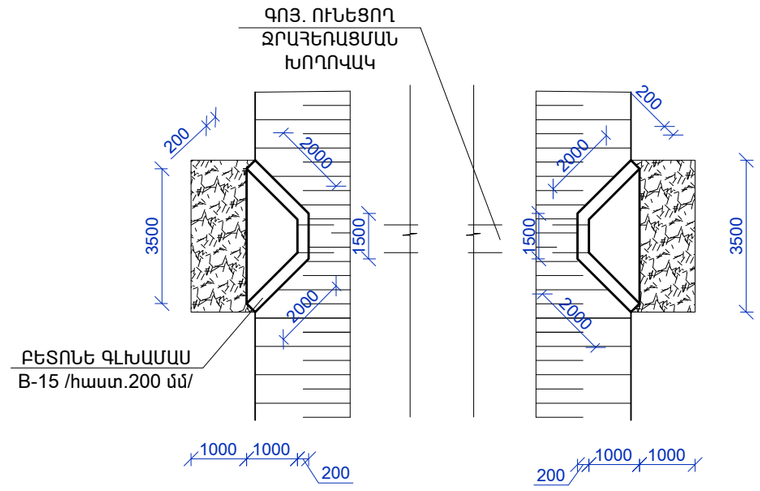

Տնօրեն	Ա.ՍԱՐԳՍՅԱՆ		ՀՀ Լոռու մարզի Ստեփանավան համայնքի Ուրասար բնակավայրից դեպի «Ջրաշուշանների լիճ» եվ «Ալպյան» մանգաղեցիներ տանող գրունտային ճանապարհի կառուցում			
Ն գ ճ	Հ. ՀԱԿՈԲՅԱՆ					
Կատարեց	Հ. ՀԱԿՈԲՅԱՆ		Ուրասար բնակավայրից դեպի «Ջրաշուշանների լիճ» ճանապարհի I-ին հատված	ՓՈՒԼ	ԹԵՐԹ	ԹԵՐԹԵՐ
				Ա Ն	Աճ - 42	
			ՃԱՆԱՊԱՐՀԻ ԿԱՌՈՒՑՄԱՆ ԵՎ ՋՐԱՀԵՌԱՑՄԱՆ ՀԱՄԱԿԱՐԳԻ ԿԱՌՈՒՑՄԱՆ ԱՇԽԱՏԱՆՔՆԵՐԻ ՄԱՍՆԱԳԻՐ, ԳՈՅ. ՈՒՆԵՑՈՂ ԽՈՂՈՎԱԿԻ ԳԼՂԱՄԱՍԻ ԲԵՏՈՆԱՑՄԱՆ ՀԱՏԱԿԱԳԻԾ	ԱՄՍԻՆԾ	«ԼՍ ՆԱԽԱԳԻԾ» ՍՊԸ	

ՓՈՂՈՑԻ ՀԱՏԱԿԱԳԻԾ ՆԿ 00+00-ՆԿ 2+50 Մ 1 : 1000

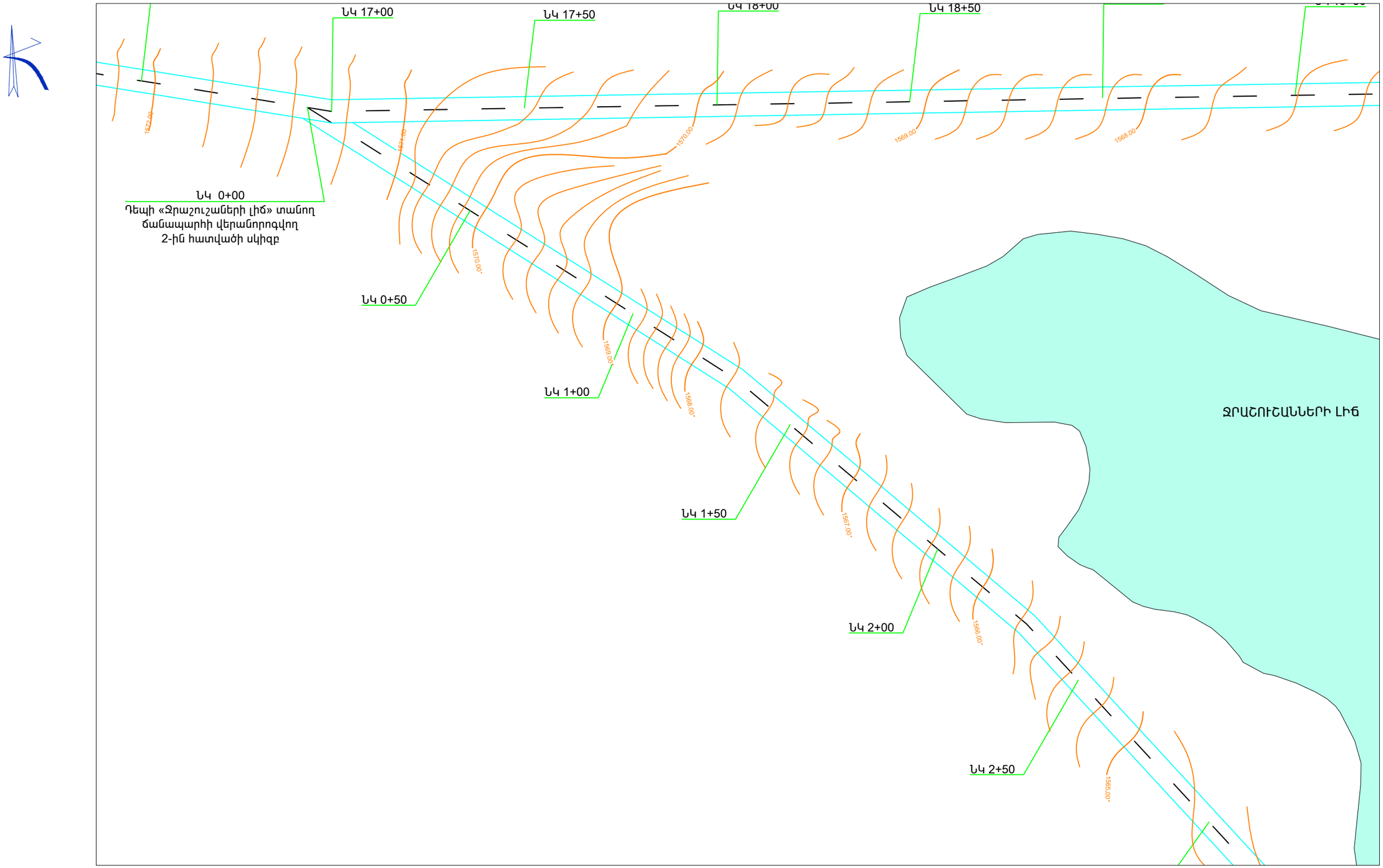

ՊԱՅՄԱՆԱԿԱՆ ՆՇԱՆՆԵՐ

- ՆԱԽԱԳԾՎՈՂ ՃԱՆԱՊԱՀԻ ԵԶՐԱԳԻԾ

Տնօրեն	Ա.ՍԱՐԳՍՅԱՆ		ՀՀ Լոռու մարզի Ստեփանավան համայնքի Ուրասար բնակավայրից դեպի «Զրաշուշանների լիճ» եվ «Ալպյան» մշակութային տանող գրունտային ճանապարհի կառուցում			
Ն գ ճ	Հ.ՀԱԿՈԲՅԱՆ					
Գծեց	Ա.ՀԱԿՈԲՅԱՆ		Ուրասար բնակավայրից դեպի «Զրաշուշանների լիճ» ճանապարհի 2-րդ հատված	ՓՈՒԼ	ԹԵՐԹ	ԹԵՐԹԵՐ
				Ա Ն	Աճ - 43	
			ՓՈՂՈՑԻ ՀԱՏԱԿԱԳԻԾ ՆԿ 00+00-ՆԿ 2+50	ՆԱԽԱԳԻԾ	«ԼՍ ՆԱԽԱԳԻԾ» ՍՊԸ	

ՓՈՂՈՑԻ ՀԱՏԱԿԱԳԻԾ ՆԿ 2+50-ՆԿ 4+80 Մ 1 : 1000

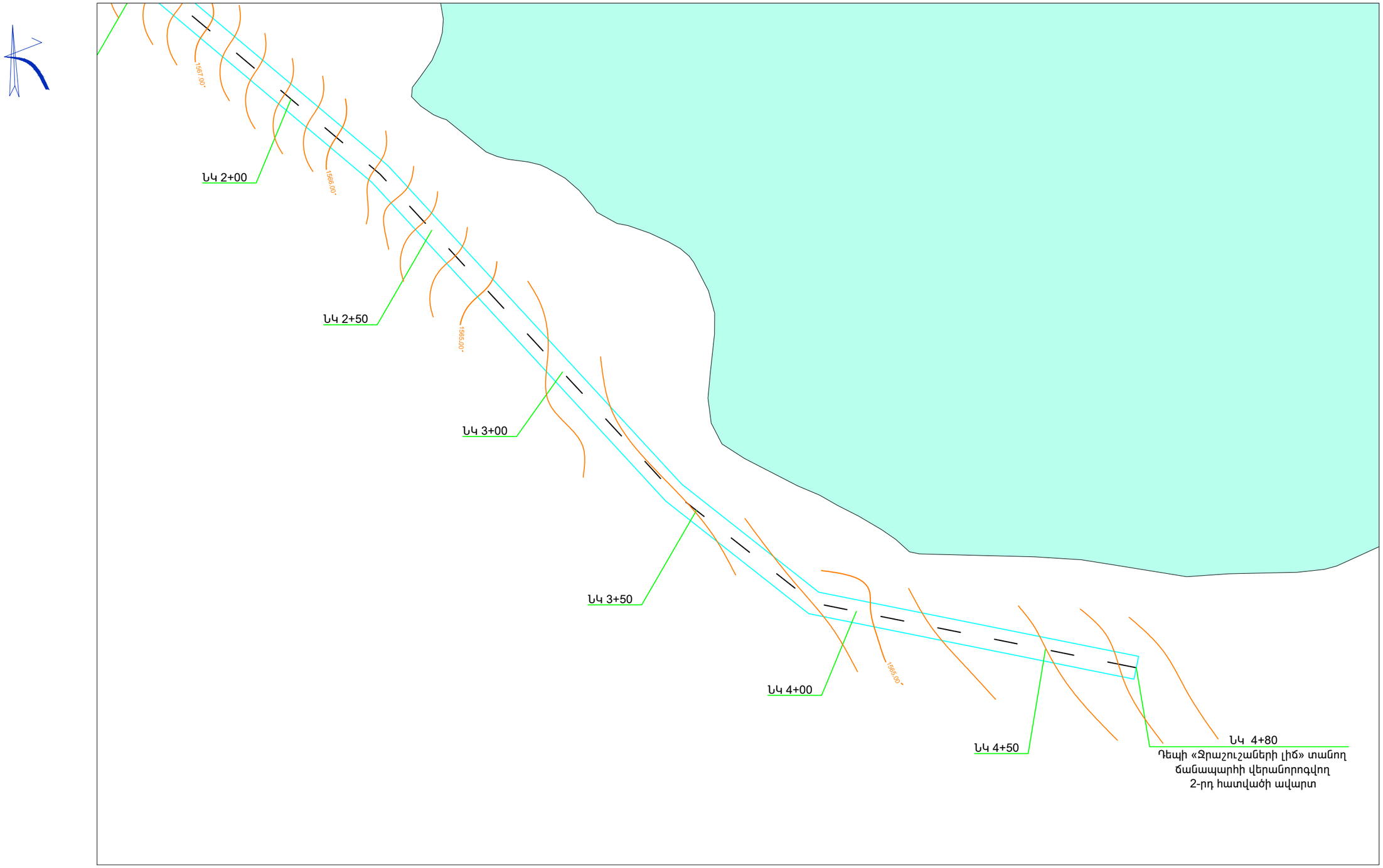

ՊԱՅՄԱՆԱԿԱՆ ՆՇԱՆՆԵՐ

- ՆԱԽԱԳԾՎՈՂ ՃԱՆԱՊԱՀԻ ԵԶՐԱԳԻԾ

Տնօրեն	Ա.ՍԱՐԳՍՅԱՆ		ՀՀ Լոռու մարզի Ստեփանավան համայնքի Ուրասար բնակավայրի դեպի «Ջրաշուշանների լիճ» եվ «Ալպյան» մեգագեոտիներ տանող գրունտային ճանապարհի կառուցում			
Ն Գ Ճ	Հ.ՀԱԿՈԲՅԱՆ					
Գծեց	Ա.ՀԱԿՈԲՅԱՆ		Ուրասար բնակավայրի դեպի «Ջրաշուշանների լիճ» ճանապարհի 2-րդ հատված	ՓՈՒԼ	ԹԵՐԹ	ԹԵՐԹԵՐ
				Ա Ն	Աճ - 44	
			ՓՈՂՈՑԻ ՀԱՏԱԿԱԳԻԾ ՆԿ 2+50-ՆԿ 4+80	ԱՌԱՆՑՔԱԿԱՆ	«ԼՍ ՆԱԽԱԳԻԾ» ՍՊԸ	

ՓՈՂՈՑԻ ՀԱՏԱԿԱԳԻԾ ՆԿ 00+00-ՆԿ 2+50 Մ 1 : 1000

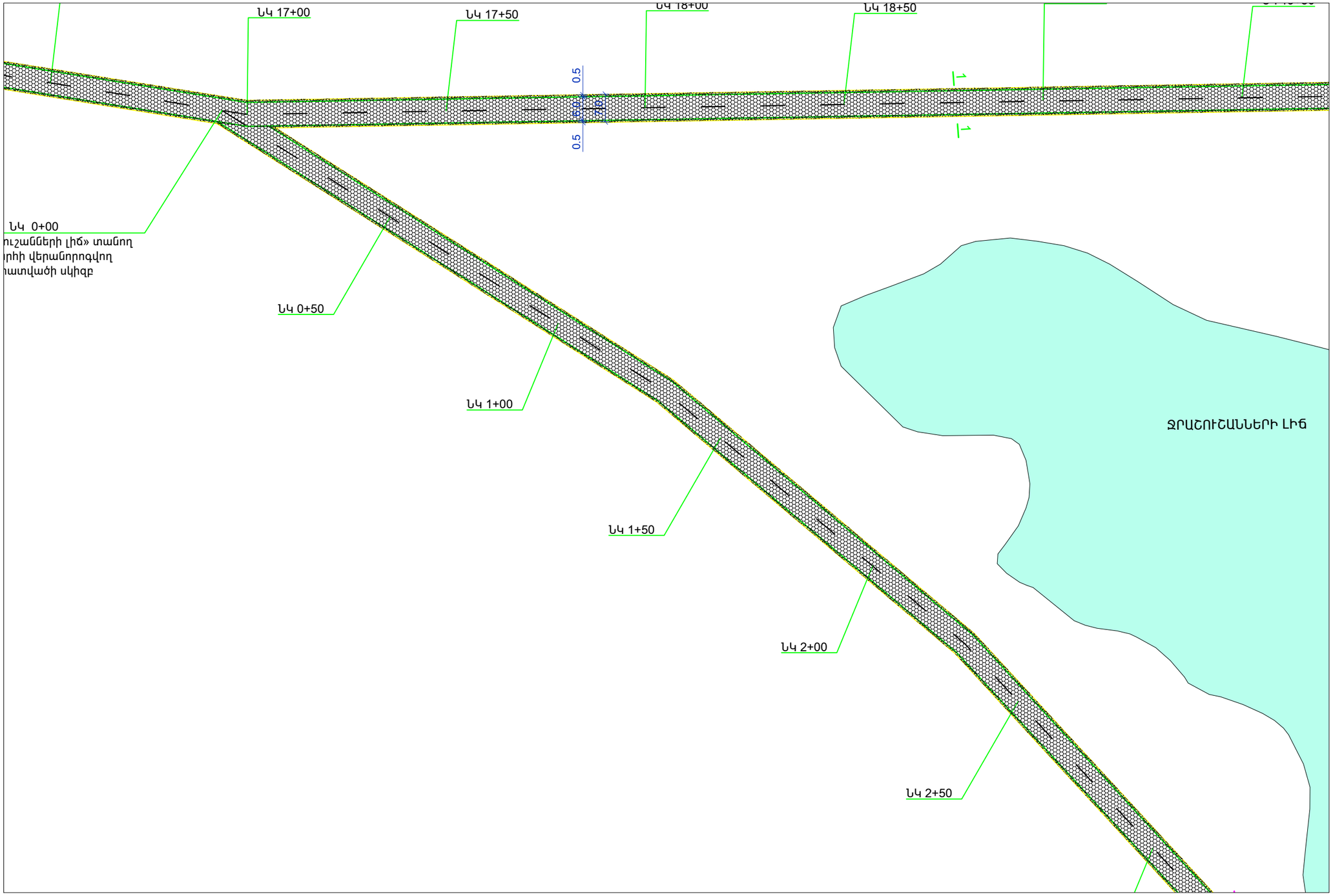

ՊԱՅՄԱՆԱԿԱՆ ՆՇԱՆՆԵՐ

- ՎԵՐԱՆՈՐՈԳՎՈՂ ՃԱՆԱՊԱՐՀԻ ԾԱԾԿՈՒՅԹ
- ՃԱՆԱՊԱՐՀԻ ԿՈՂՆԱԿ ԱՎԱԶԱԿՈՊԻՃԻՑ

Տնօրեն	Ա.ՍԱՐԳՍՅԱՆ		ՈՒՐԱՍԱՐ ՎԱՐՉԱԿԱՆ ԲԱՆԿԱՎԱՐԻԾ «Ալպյան» մարգագետիններ եվ արոտավայրեր տանող գրունտային ճանապարհների կառուցում			
Ն գ ճ	Հ.ՀԱԿՈԲՅԱՆ					
Գծեց	Ա.ՀԱԿՈԲՅԱՆ		«Ալպյան» մարգագետիններ տանող ճանապարհների 2-րդ հատված	ՓՈՒԼ	ԹԵՐԹ	ԹԵՐԹԵՐ
				Ա Ն	ԱՃ - 45	
			ՓՈՂՈՑԻ ՀԱՏԱԿԱԳԻԾ ՆԿ 00+00-ՆԿ 2+50	ԱՌԱՆՑՔԱՅԻՆ ԱԿՄԲԱԳԻԾ	«ԼՍ ՆԱԽԱԳԻԾ» ՍՊԸ	

ՓՈՂՈՑԻ ՀԱՏԱԿԱԳԻԾ ՆԿ 2+50-ՆԿ 4+80 Մ 1 : 1000

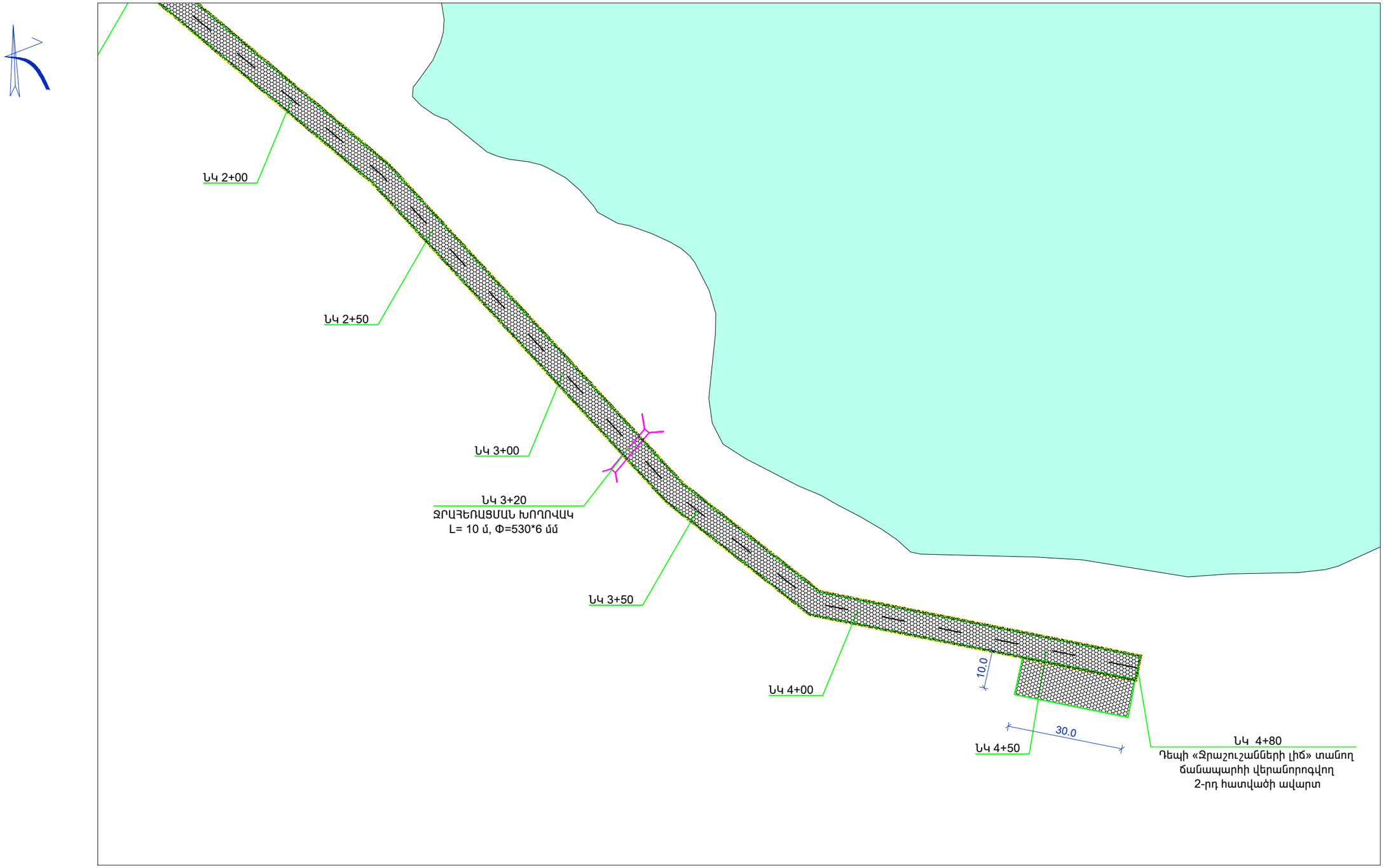

ՊԱՅՄԱՆԱԿԱՆ ՆՇԱՆՆԵՐ

- ՎԵՐԱՆՈՐՈԳՎՈՂ ՃԱՆԱՊԱՐՀԻ ԾԱԾԿՈՒՅԹ
- ՃԱՆԱՊԱՐՀԻ ԿՈՂՆԱԿ ԱՎԱԶԱԿՈՊԻՃԻՑ

Տնօրեն	Ա.ՍԱՐԳՍՅԱՆ		ՈՒԻԵԱՍՐ ՎԱՐՉԱԿԱՆ ԲԱՆԿԱՎԱՅՐԻՑ «Ալոյան» մարգագետիններ եվ արոտավայրեր տանող գրունտային ճանապարհների կառուցում			
Ն Գ Ճ	Հ.ՀԱԿՈԲՅԱՆ					
Գծեց	Ա.ՀԱԿՈԲՅԱՆ		«Ալոյան» մարգագետիններ տանող ճանապարհների 2-րդ հատված	ՓՈՒԼ	ԹԵՐԹ	ԹԵՐԹԵՐ
				Ա Ն	Աճ - 46	
			ՓՈՂՈՑԻ ՀԱՏԱԿԱԳԻԾ ՆԿ 2+50-ՆԿ 4+80	ՆԱԽԱԳԻԾ	«ԼՍ ՆԱԽԱԳԻԾ» ՍՊԸ	

ՃԱՆԱՊԱՐՀԻ ԵՐԿԱՅՆԱԿԱՆ ՊՐՈՖԻԼ /ՆԿ 0+00-:-ՆԿ 3+00/

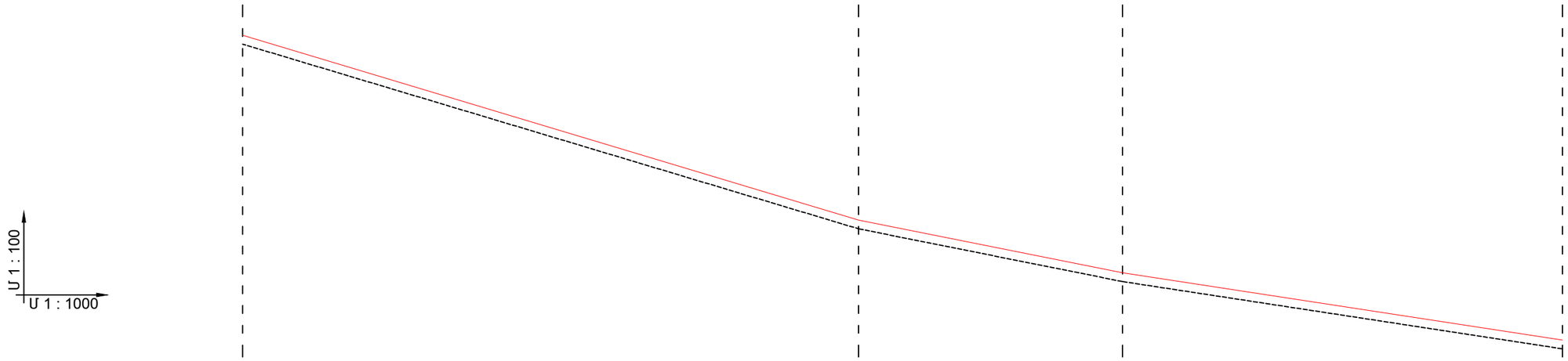

ՃԱՆԱՊԱՐՀԻ ՓՈՎԱԾՔ	6000															
ՆԱԽԱԳԾԱՅԻՆ ՏՎՅԱԼՆԵՐ / ԼԱՅՆԱԿԱՆ ՊՐՈՖԻԼԻ ՏԻՊԸ	1															
ՆԱԽԱԳԾԱՅԻՆ ՏՎՅԱԼՆԵՐ / ԵՐԹԵՎԵԿԵԼԻ ՄԱՍԻ ԱՌԱՆՑՔԻ ՆԻՇԸ /մ/	1571.50	1570.90	1570.30	1569.70	1569.10	1568.50	1567.90	1567.30	1566.90	1566.50	1566.10	1565.80	1565.50	1565.20	1564.90	1564.60
ՆԱԽԱԳԾԱՅԻՆ ՏՎՅԱԼՆԵՐ / ԹԵՔՈՒԹՅՈՒՆ (‰),								12.0			8.0					6.0
ՆԱԽԱԳԾԱՅԻՆ ՏՎՅԱԼՆԵՐ / ՈՒՂՂԱՁԻԳ ԿՈՐԵՐ /մ/	120.0							60.0			80.0					
ՓԱՍՏԱՑԻ ՏՎՅԱԼՆԵՐ / ՀՈՂԱՅԻՆ ՊԱՍՏԱՌԻ ՆԻՇԸ /մ/	1571.50	1570.90	1570.30	1569.70	1569.10	1568.50	1567.90	1567.30	1566.90	1566.50	1566.10	1565.80	1565.50	1565.20	1564.90	1564.60
ՓԱՍՏԱՑԻ ՏՎՅԱԼՆԵՐ / ՀԵՌԱՎՈՐՈՒԹՅՈՒՆԸ /մ/	20.0	20.0	20.0	20.0	20.0	20.0	20.0	20.0	20.0	20.0	20.0	20.0	20.0	20.0	20.0	
ՆՇԱՀԱՐՄԱՆ ԿԵՏ,	ՆԿ 0+00					ՆԿ 1+00					ՆԿ 2+00					ՆԿ 3+00
ՀԱՏԱԿԱԳԾԱՅԻՆ ՏԱՐՐԵՐ, ԿԻԼՈՄԵՏՐԵՐ																

Տնօրեն	Ա. ՍԱՐԳՍՅԱՆ		ՀՀ Լոռու մարզի Ստեփանավան համայնքի Ուրասար բնակավայրից դեպի «Ջրաբուրանների լիճ» եվ «Ալպյան» մանգաղեցիներ տանող գրունտային ճանապարհի կառուցում		
Ն գ ճ	Հ. ՀԱԿՈԲՅԱՆ				
Կատարեց	Հ. ՀԱԿՈԲՅԱՆ		Ուրասար բնակավայրից դեպի «Ջրաբուրանների լիճ» ճանապարհի 2-րդ հատված	ՓՈՒԼ	ԹԵՐԹ	ԹԵՐԹԵՐ
				Ա Ն	ԱՃ - 47	
			ՃԱՆԱՊԱՐՀԻ ԵՐԿԱՅՆԱԿԱՆ ՊՐՈՖԻԼ /ՆԿ 0+00-:-ՆԿ 3+00/	«ԼՍ ՆԱԽԱԳԻԾ» ՍՊԸ	

ՃԱՆԱՊԱՐՀԻ ԵՐԿԱՅՆԱԿԱՆ ՊՐՈՖԻԼ /ՆԿ 3+00-:-ՆԿ 4+80/

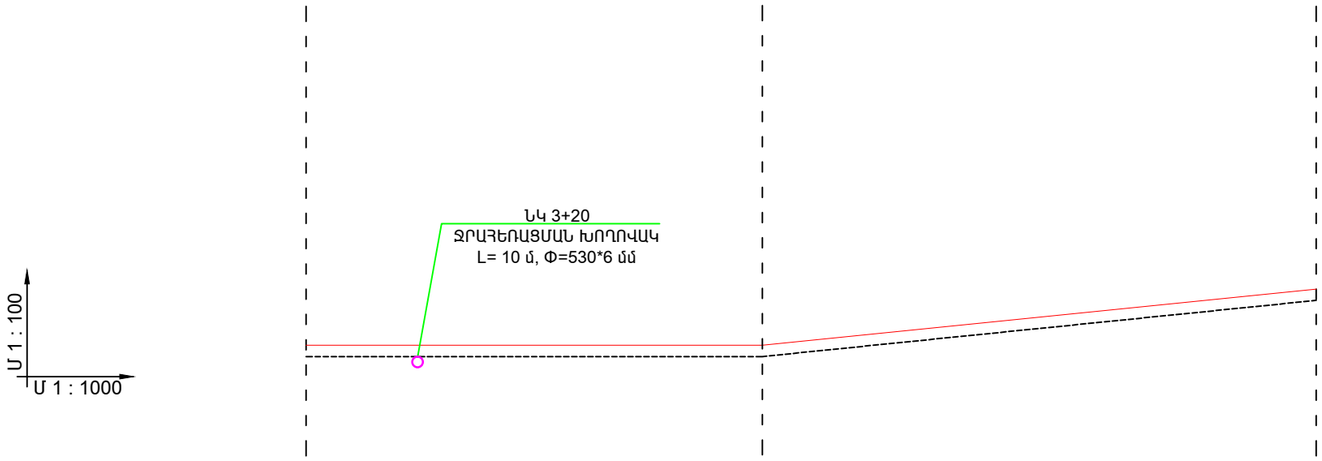

ՃԱՆԱՊԱՐՀԻ ՓՈՎԱԾՔ		6000								
ՆԱԽԱԳԾԱՅԻՆ ՏՎՅԱԼՆԵՐ	ԼԱՅՆԱԿԱՆ ՊՐՈՖԻԼԻ ՏԻՊԸ	1								
	ԵՐԹԵՎԵԿԵԼԻ ՄԱՍԻ ԱՌԱՆՑՔԻ ՆԻՇԸ /մ/	1564.60	1564.60	1564.60	1564.60	1564.60	1564.80	1565.00	1565.20	1565.40	1565.60
	ԹԵՔՈՒԹՅՈՒՆ (‰),	0.0				4.0				
	ՈՒՂՂԱՁԻԳ ԿՈՐԵՐ /մ/				80.0					80.0
ՓԱՍՏԱՑԻ ՏՎՅԱԼՆԵՐ	ՀՈՂԱՅԻՆ ՊԱՍՏԱՌԻ ՆԻՇԸ /մ/	1564.60	1564.60	1564.60	1564.60	1564.60	1564.80	1565.00	1565.20	1565.40	1565.60
	ՀԵՌԱՎՈՐՈՒԹՅՈՒՆԸ /մ/	20.0	20.0	20.0	20.0	20.0	20.0	20.0	20.0	20.0	
ՆՇԱՀԱՐՄԱՆ ԿԵՏ,		ՆԿ 3+00				ՆԿ 4+00				ՆԿ 4+80
ՀԱՏԱԿԱԳԾԱՅԻՆ ՏԱՐՐԵՐ, ԿԻԼՈՄԵՏՐԵՐ										

Տնօրեն	Ա. ՍԱՐԳՍՅԱՆ		ՀՀ Լոռու մարզի Ստեփանավան համայնքի Ուրասար բնակավայրից դեպի «Ջրաբուրանների լիճ» եվ «Ալպյան» մեգագեներներ տանող գրունտային ճանապարհի կառուցում			
Ն գ ճ	Հ. ՀԱԿՈԲՅԱՆ					
Կատարեց	Հ. ՀԱԿՈԲՅԱՆ		Ուրասար բնակավայրից դեպի «Ջրաբուրանների լիճ» ճանապարհի 2-րդ հատված	ՓՈՒԼ	ԹԵՐԹ	ԹԵՐԹԵՐ
				Ա Ն	Ա6 - 48	
			ՃԱՆԱՊԱՐՀԻ ԵՐԿԱՅՆԱԿԱՆ ՊՐՈՖԻԼ /ՆԿ 3+00-:-ՆԿ 4+80/	ԱՄԱՍՊԻՐ	«ԼՍ ՆԱԽԱԳԻԾ» ՍՊԸ	

ՓՈՂՈՑԻ ԼԱՅՆԱԿԱՆ ՊՐՈՖԻԼ /ՆԿ 0+00/

ω_L=0.10 մ^2
ω_h=2.40 մ^2

Մ 1 : 100
Մ 1 : 100

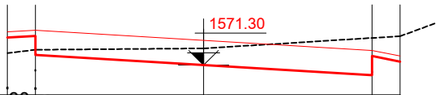

ՆԱԽԱԳԾԱՅԻՆ ՏՎՅԱԼՆԵՐ	ԹԵՔՈՒԹՅՈՒՆ, ‰; ԵՐԿԱՐՈՒԹՅՈՒՆԸ, մ	60	40	40	60			
		0.5	3.0	3.0	0.5			
	ՆԱԽԱԳԾՎՈՂ ՊԱՍՏԱՌԻ ՆԻՇԸ, մ	1571.76	1571.42	1571.30	1571.18	1571.52		
ԳՈՅ.ՈՒՆԵՑՈՂ ՏՎՅԱԼՆԵՐ	ԳՈՅՈՒԹՅՈՒՆ ՈՒՆԵՑՈՂ ՊԱՍՏԱՌԻ ՆԻՇԸ, մ		1571.43	1571.50	1571.63			
	ՀԵՌԱՎՈՐՈՒԹՅՈՒՆԸ, մ	0.5	3.0		3.0	0.5		

ՆԿ 0+00

ՓՈՂՈՑԻ ԼԱՅՆԱԿԱՆ ՊՐՈՖԻԼ /ՆԿ 0+60/

ω_L=0.20 մ^2
ω_h=2.36 մ^2

Մ 1 : 100
Մ 1 : 100

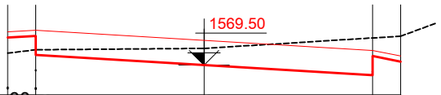

ՆԱԽԱԳԾԱՅԻՆ ՏՎՅԱԼՆԵՐ	ԹԵՔՈՒԹՅՈՒՆ, ‰; ԵՐԿԱՐՈՒԹՅՈՒՆԸ, մ	60	40	40	60			
		0.5	3.0	3.0	0.5			
	ՆԱԽԱԳԾՎՈՂ ՊԱՍՏԱՌԻ ՆԻՇԸ, մ	1569.96	1569.62	1569.50	1569.38	1569.72		
ԳՈՅ.ՈՒՆԵՑՈՂ ՏՎՅԱԼՆԵՐ	ԳՈՅՈՒԹՅՈՒՆ ՈՒՆԵՑՈՂ ՊԱՍՏԱՌԻ ՆԻՇԸ, մ		1569.81	1569.70	1569.44			
	ՀԵՌԱՎՈՐՈՒԹՅՈՒՆԸ, մ	0.5	3.0		3.0	0.5		

ՆԿ 0+60

ՓՈՂՈՑԻ ԼԱՅՆԱԿԱՆ ՊՐՈՖԻԼ /ՆԿ 1+40/

ω_L=0.20 մ^2
ω_h=2.40 մ^2

Մ 1 : 100
Մ 1 : 100

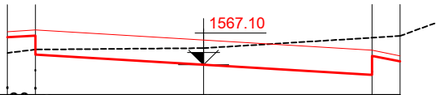

ՆԱԽԱԳԾԱՅԻՆ ՏՎՅԱԼՆԵՐ	ԹԵՔՈՒԹՅՈՒՆ, ‰; ԵՐԿԱՐՈՒԹՅՈՒՆԸ, մ	60	40	40	60			
		0.5	3.0	3.0	0.5			
	ՆԱԽԱԳԾՎՈՂ ՊԱՍՏԱՌԻ ՆԻՇԸ, մ	1567.56	1567.22	1567.10	1566.98	1567.32		
ԳՈՅ.ՈՒՆԵՑՈՂ ՏՎՅԱԼՆԵՐ	ԳՈՅՈՒԹՅՈՒՆ ՈՒՆԵՑՈՂ ՊԱՍՏԱՌԻ ՆԻՇԸ, մ		1567.48	1567.30	1567.22			
	ՀԵՌԱՎՈՐՈՒԹՅՈՒՆԸ, մ	0.5	3.0		3.0	0.5		

ՆԿ 1+40

ՓՈՂՈՑԻ ԼԱՅՆԱԿԱՆ ՊՐՈՖԻԼ /ՆԿ 2+00/

ω_L=0.10 մ^2
ω_h=2.40 մ^2

Մ 1 : 100
Մ 1 : 100

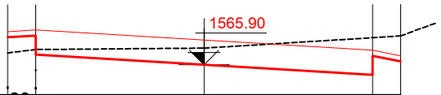

ՆԱԽԱԳԾԱՅԻՆ ՏՎՅԱԼՆԵՐ	ԹԵՔՈՒԹՅՈՒՆ, ‰; ԵՐԿԱՐՈՒԹՅՈՒՆԸ, մ	60	40	40	60			
		0.5	3.0	3.0	0.5			
	ՆԱԽԱԳԾՎՈՂ ՊԱՍՏԱՌԻ ՆԻՇԸ, մ	1566.36	1566.02	1565.90	1565.78	1566.12		
ԳՈՅ.ՈՒՆԵՑՈՂ ՏՎՅԱԼՆԵՐ	ԳՈՅՈՒԹՅՈՒՆ ՈՒՆԵՑՈՂ ՊԱՍՏԱՌԻ ՆԻՇԸ, մ		1566.25	1566.10	1566.01			
	ՀԵՌԱՎՈՐՈՒԹՅՈՒՆԸ, մ	0.5	3.0		3.0	0.5		

ՆԿ 2+00

Տնօրեն	Ա. ՍԱՐԳՍՅԱՆ		ՀՀ Լոռու մարզի Ստեփանավան համայնքի Ուրասար բնակավայրից դեպի «Ջրաբուժանների լիճ» եվ «Ալպյան» մանգաղեցիներ տանող գրունտային ճանապարհի կառուցում			
Ն գ ճ	Հ. ՀԱԿՈԲՅԱՆ					
Կատարեց	Հ. ՀԱԿՈԲՅԱՆ		Ուրասար բնակավայրից դեպի «Ջրաբուժանների լիճ» ճանապարհի 2-րդ հատված	ՓՈՒԼ	ԹԵՐԹ	ԹԵՐԹԵՐ
				Ա Ն	Աճ - 49	
			ՓՈՂՈՑԻ ԼԱՅՆԱԿԱՆ ՊՐՈՖԻԼ ՆԿ 0+00, ՆԿ 0+60, ՆԿ 1+40, ՆԿ 2+00 ՆԻՇԵՐՈՒՄ	«ԼՍ ՆԱԽԱԳԻԾ» ՍՊԸ		

ՓՈՂՈՑԻ ԼԱՅՆԱԿԱՆ ՊՐՈՖԻԼ /ՆԿ 3+00/

ω_L=0.10 մ^2
ω_h=2.38 մ^2

Մ 1 : 100
Մ 1 : 100

ՆԱԽԱԳԾԱՅԻՆ ՏՎՅԱԼՆԵՐ	ԹԵՔՈՒԹՅՈՒՆ, %₀; ԵՐԿԱՐՈՒԹՅՈՒՆԸ, մ	60 / 0.5	3.0	40	3.0	40	60 / 0.5
	ՆԱԽԱԳԾՎՈՂ ՊԱՍՏԱՌԻ ՆԻՇԸ, մ	1564.86	1564.52	1564.40		1564.28	1564.62
ԳՈՅ.ՈՒՆԵՑՈՂ ՏՎՅԱԼՆԵՐ	ԳՈՅՈՒԹՅՈՒՆ ՈՒՆԵՑՈՂ ՊԱՍՏԱՌԻ ՆԻՇԸ, մ		1564.50	1564.60		1564.69	
	ՀԵՌԱՎՈՐՈՒԹՅՈՒՆԸ, մ	0.5	3.0		3.0		0.5

ՆԿ 3+00

ՓՈՂՈՑԻ ԼԱՅՆԱԿԱՆ ՊՐՈՖԻԼ /ՆԿ 3+80/

ω_L=0.10 մ^2
ω_h=2.44 մ^2

Մ 1 : 100
Մ 1 : 100

ՆԱԽԱԳԾԱՅԻՆ ՏՎՅԱԼՆԵՐ	ԹԵՔՈՒԹՅՈՒՆ, %₀; ԵՐԿԱՐՈՒԹՅՈՒՆԸ, մ	60 / 0.5	3.0	40	3.0	40	60 / 0.5
	ՆԱԽԱԳԾՎՈՂ ՊԱՍՏԱՌԻ ՆԻՇԸ, մ	1564.86	1564.52	1564.40		1564.28	1564.62
ԳՈՅ.ՈՒՆԵՑՈՂ ՏՎՅԱԼՆԵՐ	ԳՈՅՈՒԹՅՈՒՆ ՈՒՆԵՑՈՂ ՊԱՍՏԱՌԻ ՆԻՇԸ, մ		1564.48	1564.60		1564.68	
	ՀԵՌԱՎՈՐՈՒԹՅՈՒՆԸ, մ	0.5	3.0		3.0		0.5

ՆԿ 3+80

ՓՈՂՈՑԻ ԼԱՅՆԱԿԱՆ ՊՐՈՖԻԼ /ՆԿ 4+40/

ω_L=0.20 մ^2
ω_h=2.42 մ^2

Մ 1 : 100
Մ 1 : 100

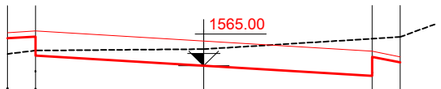

ՆԱԽԱԳԾԱՅԻՆ ՏՎՅԱԼՆԵՐ	ԹԵՔՈՒԹՅՈՒՆ, %₀; ԵՐԿԱՐՈՒԹՅՈՒՆԸ, մ	60 / 0.5	3.0	40	3.0	40	60 / 0.5
	ՆԱԽԱԳԾՎՈՂ ՊԱՍՏԱՌԻ ՆԻՇԸ, մ	1565.46	1565.12	1565.00		1564.88	1565.22
ԳՈՅ.ՈՒՆԵՑՈՂ ՏՎՅԱԼՆԵՐ	ԳՈՅՈՒԹՅՈՒՆ ՈՒՆԵՑՈՂ ՊԱՍՏԱՌԻ ՆԻՇԸ, մ		1565.33	1565.20		1565.12	
	ՀԵՌԱՎՈՐՈՒԹՅՈՒՆԸ, մ	0.5	3.0		3.0		0.5

ՆԿ 4+40

ՓՈՂՈՑԻ ԼԱՅՆԱԿԱՆ ՊՐՈՖԻԼ /ՆԿ 4+80/

ω_L=0.30 մ^2
ω_h=2.40 մ^2

Մ 1 : 100
Մ 1 : 100

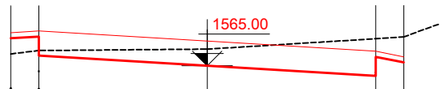

ՆԱԽԱԳԾԱՅԻՆ ՏՎՅԱԼՆԵՐ	ԹԵՔՈՒԹՅՈՒՆ, %₀; ԵՐԿԱՐՈՒԹՅՈՒՆԸ, մ	60 / 0.5	3.0	40	3.0	40	60 / 0.5
	ՆԱԽԱԳԾՎՈՂ ՊԱՍՏԱՌԻ ՆԻՇԸ, մ	1565.46	1565.12	1565.00		1564.88	1565.22
ԳՈՅ.ՈՒՆԵՑՈՂ ՏՎՅԱԼՆԵՐ	ԳՈՅՈՒԹՅՈՒՆ ՈՒՆԵՑՈՂ ՊԱՍՏԱՌԻ ՆԻՇԸ, մ		1565.47	1565.60		1565.68	
	ՀԵՌԱՎՈՐՈՒԹՅՈՒՆԸ, մ	0.5	3.0		3.0		0.5

ՆԿ 4+40

Տնօրեն	Ա. ՍԱՐԳՍՅԱՆ		ՀՀ Լոռու մարզի Ստեփանավան համայնքի Ուրասար բնակավայրից դեպի «Ջրաբուժանների լիճ» եվ «Ալպյան» մեկնակետերներ տանող գրունտային ճանապարհի կառուցում			
Ն գ ճ	Հ. ՀԱԿՈԲՅԱՆ					
Կատարեց	Հ. ՀԱԿՈԲՅԱՆ		Ուրասար բնակավայրից դեպի «Ջրաբուժանների լիճ» ճանապարհի 2-րդ հատված	ՓՈՒԼ	ԹԵՐԹ	ԹԵՐԹԵՐ
				Ա Ն	ԱՃ - 50	
			ՓՈՂՈՑԻ ԼԱՅՆԱԿԱՆ ՊՐՈՖԻԼ ՆԿ 3+00, ՆԿ 3+80, ՆԿ 4+40, ՆԿ 4+80 ՆԻՇԵՐՈՒՄ	«ԼՍ ՆԱԽԱԳԻԾ» ՍՊԸ		

ՏԻՊԱՅԻՆ ԼԱՅՆԱԿԱՆ ՊՐՈՖԻԼ /ՆԿ 0+00-:-4+80 ՏԻՊ - 1



ՃԱՆԱՊԱՐՀԻ ԿԱՌՈՒՑՄԱՆ ԱՇԽԱՏԱՆՔՆԵՐԻ ԱՄՓՈՓԱԳԻՐ

«Ջրաշուշաններ լիճ» տանող ճանապարհների 2-րդ հատված

1. ՃԱՆԱՊԱՐՀԱՅԻՆ ՏԱՇՏԱԿԻ ԿԱՏՈՒՑՈՒՄ ԲՆԱՀՈՂԻ ԿՏՐՈՒՄՈՎ ՄԵԽԱՆԻԶՄՈՎ 4-րդ ԿԱՐԳԻ ԳՐՈՒՆՏՆԵՐՈՒՄ ՓՈՌՈՒՄ ՏԵՂՈՒՄ ՏԵՂԱՓՈԽԵԼՈՎ ՄԻՆՉԵՎ 50 մ - 626.0 մ ^{3}
2. ՃԱՆԱՊԱՐՀԱՅԻՆ ՏԱՇՏԱԿԻ ԿԱՏՈՒՑՈՒՄ ԲՆԱՀՈՂԻ ԿՏՐՈՒՄՈՎ ՄԵԽԱՆԻԶՄՈՎ 4-րդ ԿԱՐԳԻ ԳՐՈՒՆՏՆԵՐՈՒՄ ԲԱՐՁԵԼՈՎ ԻՆՔՆԱԹԱՓԻՆ - 610.0 մ ^{3}
3. ՃԱՆԱՊԱՐՀԱՅԻՆ ՏԱՇՏԱԿԻ ԿԱՏՈՒՑՈՒՄ ՄՇԱԿԵԼՈՎ ՁԵՌՔՈՎ 4-րդ ԿԱՐԳԻ ԳՐՈՒՆՏՆԵՐՈՒՄ - 15.0 մ ^{3}
4. ԽՃԻ 10-15 սմ ՖՐԱԿՑԻԱՅՈՎ ԴՐԵՆԱԺԱՅԻՆ ՇԵՐՏ ԻՐԱԿԱՆԱՑՈՒՄ ՏՈՓԱՆՈՒՄՈՎ /հաստ.-200 մմ / - 2880.0 մ ^{2}
5. ԽՃԻ 5-8 սմ ՖՐԱԿՑԻԱՅՈՎ ԴՐԵՆԱԺԱՅԻՆ ՇԵՐՏ ԻՐԱԿԱՆԱՑՈՒՄ ՏՈՓԱՆՈՒՄՈՎ /հաստ.-120 մմ / - 2880.0 մ^2
6. ԱՎԱԶԱԿՈՊՃԱՅԻՆ ՎԵՐՆԱՇԵՐՏԻ ԻՐԱԿԱՆԱՑՈՒՄ /հաստ.-120 մմ/ - 2880.0 մ^2
7. ԿԱՅԱՆԱՏԵՂԻ ԿԱՌՈՒՑԵԼՈՒ ՀԱՄԱՐ 4-րդ ԿԱՐԳԻ ԳՐՈՒՆՏՆԵՐՈՒՄ ՄՇԱԿՈՒՄ ՄԵՂԱՆԻԶՄՈՎ ԿՈՂԱԼՑՈՒՄՈՎ, ՏՈՓԱՆՈՒՄՈՎ - 82.0 մ^3
5. ԿԱՅԱՆԱՏԵՂԻ ԿԱՌՈՒՑԵԼՈՒ ՀԱՄԱՐ ԽՃԻ 10-15 մմ ՖՐԱԿՑԻԱՅՈՎ ԴՐԵՆԱԺԱՅԻՆ ՇԵՐՏ ԻՐԱԿԱՆԱՑՈՒՄ ՏՈՓԱՆՈՒՄՈՎ /հաստ.-200 մմ / - 300.0 մ^2
6. ԿԱՅԱՆԱՏԵՂԻ ԿԱՌՈՒՑԵԼՈՒ ՀԱՄԱՐ ԽՃԻ 5-8 մմ ՖՐԱԿՑԻԱՅՈՎ ԴՐԵՆԱԺԱՅԻՆ ՇԵՐՏ ԻՐԱԿԱՆԱՑՈՒՄ ՏՈՓԱՆՈՒՄՈՎ /հաստ.-120 մմ / - 300.0 մ^2
7. ԿԱՅԱՆԱՏԵՂԻ ԿԱՌՈՒՑԵԼՈՒ ՀԱՄԱՐ ԱՎԱԶԱԿՈՊՃԱՅԻՆ ՎԵՐՆԱՇԵՐՏԻ ԻՐԱԿԱՆԱՑՈՒՄ /հաստ.-120 մմ/ - 300.0 մ ^{2}
8. ԿՈՂՆԱԿՆԵՐԻ ԿԱՌՈՒՑՈՒՄ ԱՎԱԶԱԿՈՊԻՃԻՑ /հաստ. 100 մմ / - 480.0 մ^2
9. ՔԱՆԴԱԾ ԲՆԱՀՈՂԻ ԲԱՐՁՈՒՄ ԵՎ ՏԵՂԱՓՈԽՈՒՄ ՄԻՆՉԵՎ 1.0 կմ - 625.0 մ ^{3}

Տնօրեն	Ա.ՍԱՐԳՍՅԱՆ		ՀՀ Լոռու մարզի Ստեփանավան համայնքի Ուրասար բնակավայրից դեպի «Ջրաշուշանների լիճ» եվ «Ալպյան» մանգալեռներ տանող գրունտային ճանապարհի կառուցում			
Ն Գ Ճ	Հ. ՀԱԿՈԲՅԱՆ					
Կատարեց	Հ. ՀԱԿՈԲՅԱՆ		Ուրասար բնակավայրից դեպի «Ջրաշուշանների լիճ» ճանապարհի 2-րդ հատված	ՓՈՒԼ	ԹԵՐԹ	ԹԵՐԹԵՐ
				Ա Ն	Աճ - 51	
			ՏԻՊԱՅԻՆ ԼԱՅՆԱԿԱՆ ՊՐՈՖԻԼ /ՆԿ 0+00-:-4+80 ՏԻՊ - 1 , ՃԱՆԱՊԱՐՀԻ ԿԱՌՈՒՑՄԱՆ ԱՇԽԱՏԱՆՔՆԵՐԻ ԱՄՓՈՓԱԳԻՐ	ԶԵՐՄԱԾ	«ԼՍ ՆԱԽԱԳԻԾ» ՍՊԸ	

ԵՐԹԵՎԵԿԵԼԻ ՄԱՍԻ ՆՈՐՈԳՄԱՆ ՄԱՍՆԱԳԻՐ

1	2	3	4	5	6	7	8	9	10	11	13	14		15	16	17	18	19
Սկիզբ	Վերջ	Երկարություն մ	Միջին լայնություն մ	Քանդում		Փոսային նորոգում			Համատարած ասֆալտապատում									Ծանոթություն
						Ծածկի կոնտրուկցիա			Ծածկի կոնտրուկցիա									
ՆԿ	ՆԿ			Ճանապարհային տաշտակ /խոր. 12 սմ/ ($մ^2$)	Ասֆալտա-բետոնե ծածկույթ ($մ^2$)	$h_{միջ}$=8սմ խճային հիմք բիտումի լցաբաշխումով 0,7տ/1000$մ^2$ ($մ^2$)	Մանրահատիկ ա/բ ծածկույթ /մինչև 5.0 $մ^2$/h=5 սմ ($մ^2$)	Մանրահատիկ ա/բ ծածկույթ /մինչև 25.0 $մ^2$/h=25 սմ ($մ^2$)	$h_{միջ}$=20սմ դրենաժային շերտի կառուցում 10-15 սմ ֆրակցիայով, կրաքարային քերվածքներից ($մ^2$)	$h_{միջ}$=12սմ դրենաժային շերտի կառուցում 5-8 սմ ֆրակցիայով, բազալտե խճից ($մ^2$)	հմիջ=12սմ ճանապարհի ավազակոպճային շերտի կառուցում ($մ^2$)	"Բ" տիպի մանրահատիկ ա/բ ծածկույթ h=4 սմ ($մ^2$)	ճանապարհի լայնացումներում, մուտքերում բիտումի տարածումով 0,6 լ/մ2 (մ2)	$h_{միջ}$=10սմ ճանապարհի կողնակների կառուցում ավազակոպճային ենթահիմքի իրականացում ($մ^2$)		հողային առվակի կառուցում (գծմ)		
														աջ	ձախ	աջ	ձախ	
0+00	1+00	100,0	6,00						600,0	600,0	600,0			50,0	50,0	100,0		
1+00	2+00	100,0	6,00						600,0	600,0	600,0			50,0	50,0	100,0		
2+00	3+00	100,0	6,00						600,0	600,0	600,0			50,0	50,0	100,0		
3+00	4+00	100,0	6,00						600,0	600,0	600,0			50,0	50,0	100,0		
4+00	4+80	80,0	6,00						480,0	480,0	480,0			40,0	40,0	80,0		
Ընդամենը		480,0		0,0	0,0	0,0	0,0	0,0	2880,0	2880,0	2880,0		0,0	240,0	240,0	480,0	0,0	

ՀՈՂԱՅԻՆ ԱՇԽԱՏԱՆՔՆԵՐԻ ԾԱՎԱԼՆԵՐ ԸՍՏ ՊՐՈՖԻԼՆԵՐԻ

ՊՐՈՖԻԼԻ ՆՇԱՆԱԿՈՒՄԸ	ՀԵՌԱՎՈՐՈՒԹՅՈՒՆ, Մ	ՊՐՈՖԻԼԻ ՄԱԿԵՐԵՍԸ, $Մ^2$		ՀՈՂԱՅԻՆ ԱՇԽ-ՐԻ ԾԱՎԱԼԸ,$Մ^3$	
		ԼԻՑՔ	ՀԱՆՈՒՅԹ	ԼԻՑՔ	ՀԱՆՈՒՅԹ
ՆԿ 0+00		0.10	2.40		
	60			9.0	142.8
ՆԿ 0+60		0.20	2.36		
	80			16.0	190.4
ՆԿ 1+40		0.20	2.40		
	60			9.0	144.0
ՆԿ 2+00		0.10	2.40		
	100			10.0	239.0
ՆԿ 3+00		0.10	2.38		
	80			8.0	192.8
ՆԿ 3+80		0.10	2.44		
	60			6.0	145.8
ՆԿ 4+40		0.10	2.42		
	40			8.0	96.4
ՆԿ 4+80		0.30	2.40		
ԸՆԴԱՄԵՆԸ				64.00	1151.2

ՋՐԱՀԵՌԱՑՄԱՆ ՀԱՄԱԿԱՐԳԻ ԿԱՌՈՒՑՄԱՆ ԱՇԽԱՏԱՆՔՆԵՐԻ ՄԱՍՆԱԳԻՐ

1. ՋՐԱՀԵՌԱՑՄԱՆ ԱՌՎԱԿՆԵՐԻ ԿԱՌՈՒՑՈՒՄ 4-րդ ԿԱՐԳԻ ԳՐՈՒՆՏՆԵՐՈՒՄ ԳՐՈՒՆՏԻ ԿՈՂԱԼՑՈՒՄՈՎ /480.0 գծմ/ - 96.0 $մ^3$
2. ՆԱԽԱՊԱՏՐԱՍՏԱԿԱՆ ՇԵՐՏԻ ԻՐԱԿԱՆԱՑՈՒՄ ՓԱՓՈՒԿ ԲՆԱՀՈՂԻՑ ԽՈՂՈՎԱԿԻ ՏԱԿ - 0.6 $մ^3$
3. ՊՈՂՊԱՏԵ ԽՈՂՈՎԱԿՆԵՐԻ ՏԵՂԱԴՐՈՒՄ Փ530*6 մմ - 9.0 գծմ
4. ՊՈՂՊԱՏԵ ԽՈՂՈՎԱԿՆԵՐԻ ՋՐԱՄԵԿՈՒՍԱՑՈՒՄ ԲԻՏՈՒՄԱՅԻՆ ՄԱՍԻԿԻ ՔՍՈՒՄՈՎ - 15.0 $մ^2$
5. ԳԼԽԱՄԱՍԵՐԻ ԽՃԻ ՆԱԽԱՇԵՐՏԻ ԻՐԱԿԱՆԱՑՈՒՄ /հաստ.-100 մմ/ - 0.3 $մ^3$
6. ԳԼԽԱՄԱՍԵՐԻ ՀԱՏԱԿԻ ԲԵՏՈՆԵ ՇԵՐՏԻ ԻՐԱԿԱՆԱՑՈՒՄ /հաստ.-100 մմ, B-15/ - 0.3 $մ^3$
7. ԳԼԽԱՄԱՍԵՐԻ ԲԵՏՈՆԵ ՊԱՏԵՐԻ ԿԱՌՈՒՑՈՒՄ /հաստ.-200 մմ, B-15/ - 0.9 $մ^3$
8. ԽՈՂՈՎԱԿԻ ՄՈՒՏՔԻ ԵՎ ԵԼՔԻ ՀԱՏՎԱԾՆԵՐՈՒՄ ԳԵՏԱՔԱՐԻՑ ՇԱՐՎԱԾՔԻ ԻՐԱԿԱՆԱՑՈՒՄ - 4.6 $մ^2$

ԾԱՆՈԹՈՒԹՅՈՒՆ

1. ՋՐԱՀԵՌԱՑՄԱՆ ՀԱՄԱԿԱՐԳԻ ԽՈՂՈՎԱԿՆԵՐԻ ՀԱՆԳՈՒՅՑՆԵՐԸ ԵՎ ԿՏՐՎԱՇՔՆԵՐԸ ՏԵՍ ԹԵՐԹ ԱՃ - 93 :

Տնօրեն	Ա.ՍԱՐԳՍՅԱՆ		ՀՀ Լոռու մարզի Ստեփանավան համայնքի Ուրուսար բնակավայրից դեպի «Ջրաշուշանների լիճ» եվ «Ալպյան» մանգաղեցիներ տանող գրունտային ճանապարհի կառուցում		
Ն գ ճ	Հ. ՀԱԿՈԲՅԱՆ				
Կատարեց	Հ. ՀԱԿՈԲՅԱՆ		Ուրուսար բնակավայրից դեպի «Ջրաշուշանների լիճ» ճանապարհի 2-րդ հատված	ՓՈՒԼ	ԹԵՐԹ	ԹԵՐԹԵՐ
				Ա Ն	Աճ - 52	
			ԵՐԹԵՎԵԿԵԼԻ ՄԱՍԻ ՆՈՐՈԳՄԱՆ , ՋՐԱՀԵՌԱՑՄԱՆ ՀԱՄԱԿԱՐԳԻ ԿԱՌՈՒՑՄԱՆ ԱՇԽԱՏԱՆՔՆԵՐԻ ՄԱՍՆԱԳԻՐ, ՀՈՂԱՅԻՆ ԱՇԽԱՏԱՆՔՆԵՐԻ ԾԱՎԱԼՆԵՐ ԸՍՏ ՊՐՈՖԻԼՆԵՐԻ	«ԼՍ ՆԱԽԱԳԻԾ» ՍՊԸ	

ՓՈՂՈՑԻ ՀԱՏԱԿԱԳԻԾ ՆԿ 0+00-ՆԿ 3+00 Մ 1 : 1000

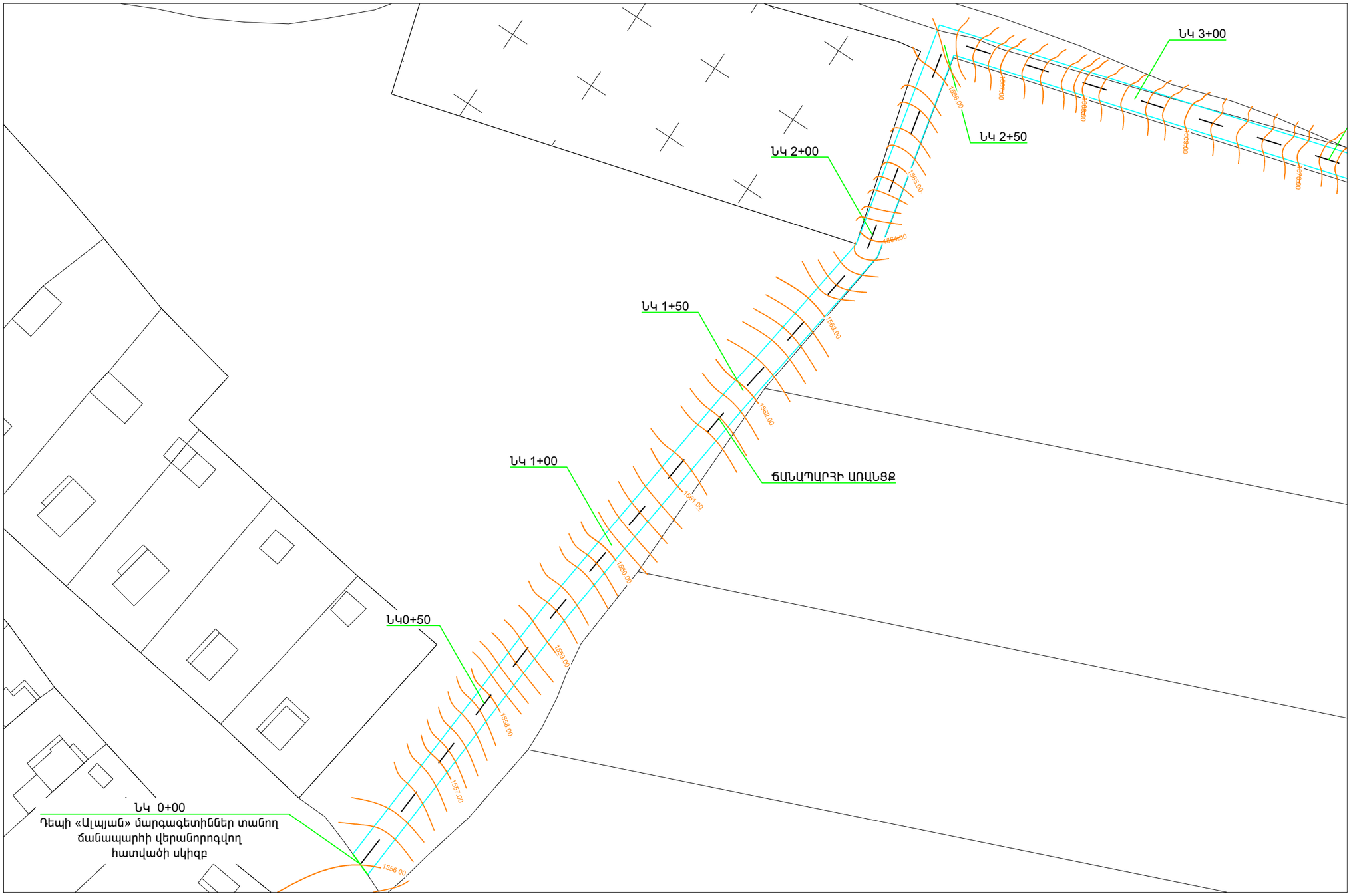

ՊԱՅՄԱՆԱԿԱՆ ՆՇԱՆՆԵՐ

- ՆԱԽԱԳԾՎՈՂ ՃԱՆԱՊԱՀԻ ԵԶՐԱԳԻԾ

Տնօրեն	Ա.ՍԱՐԳՍՅԱՆ		ՀՀ Լոռու մարզի Ստեփանավան համայնքի Ուրասար բնակավայրից դեպի «Ջրաշուշանների լիճ» եվ «Ալպյան» մարգագետիններ տանող գրունտային ճանապարհի կառուցում			
Ն գ ճ	Հ.ՀԱԿՈԲՅԱՆ					
Գծեց	Ա.ՀԱԿՈԲՅԱՆ		Ուրասար բնակավայրից դեպի «Ալպյան» մարգագետիններ տանող ճանապարհ	ՓՈՒԼ	ԹԵՐԹ	ԹԵՐԹԵՐ
				Ա Ն	ԱՃ - 53	
			ՓՈՂՈՑԻ ՀԱՏԱԿԱԳԻԾ ՆԿ 0+00-ՆԿ 3+00	ԱՌԱՔԻՉ	«ԼՍ ՆԱԽԱԳԻԾ» ՍՊԸ	

ՓՈՂՈՑԻ ՀԱՏԱԿԱԳԻԾ ՆԿ 3.00-ՆԿ 6+00 Մ 1 : 1000

ՊԱՅՄԱՆԱԿԱՆ ՆՇԱՆՆԵՐ

- ՆԱԽԱԳԾՎՈՂ ՃԱՆԱՊԱՀԻ ԵԶՐԱԳԻԾ

Տնօրեն	Ա.ՍԱՐԳՍՅԱՆ		ՀՀ Լոռու մարզի Սեփանավան համայնքի Ուրասար բնակավայրից դեպի «Ջրաշուշանների լիճ» եվ «Ալպյան» մանգաղեցիներ տանող գրունտային ճանապարհի կառուցում			
Ն գ ճ	Հ.ՀԱԿՈԲՅԱՆ					
Գծեց	Ա.ՀԱԿՈԲՅԱՆ		Ուրասար բնակավայրից դեպի «Ալպյան» մանգաղեցիներ տանող ճանապարհ	ՓՈՒԼ	ԹԵՐԹ	ԹԵՐԹԵՐ
				Ա Ն	ԱՃ - 54	
			ՓՈՂՈՑԻ ՀԱՏԱԿԱԳԻԾ ՆԿ 3+00-ՆԿ 6+00	ՀԱՄԱՀԾ	«ԼՍ ՆԱԽԱԳԻԾ» ՍՊԸ	

ՓՈՂՈՑԻ ՀԱՏԱԿԱԳԻԾ ՆԿ 6.00-ՆԿ 9+00 Մ 1 : 1000

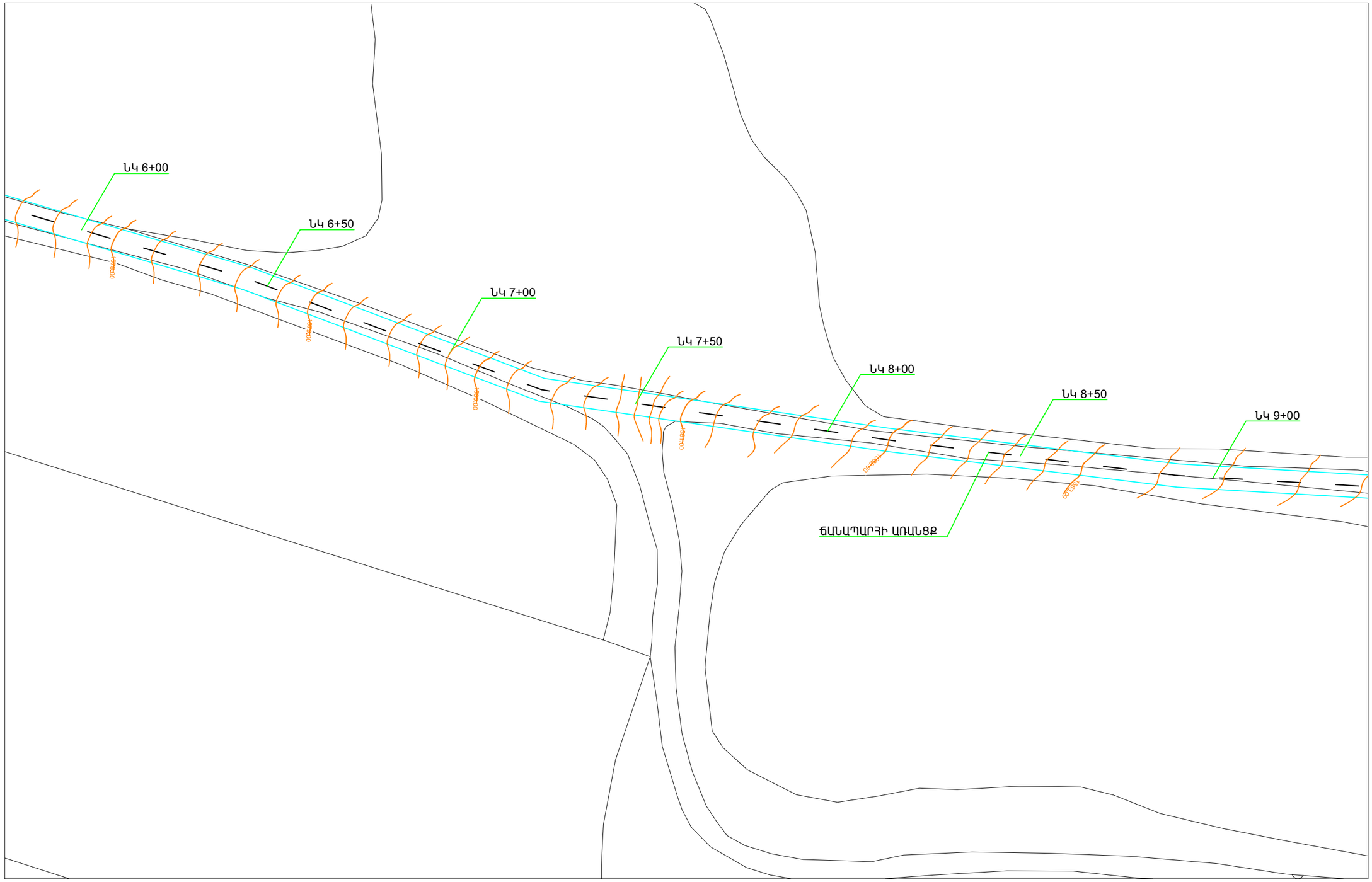

ՊԱՅՄԱՆԱԿԱՆ ՆՇԱՆՆԵՐ

- ՆԱԽԱԳԾՎՈՂ ՃԱՆԱՊԱՀԻ ԵԶՐԱԳԻԾ

Տնօրեն	Ա.ՍԱՐԳՍՅԱՆ		ՀՀ Լոռու մարզի Ստեփանավան համայնքի Ուրասար բնակավայրից դեպի «Զրաշուշանների լիճ» եվ «Ալպյան» մանգաղեցիներ տանող գրունտային ճանապարհի կառուցում			
Ն գ ճ	Հ.ՀԱԿՈԲՅԱՆ					
Գծեց	Ա.ՀԱԿՈԲՅԱՆ		Ուրասար բնակավայրից դեպի «Ալպյան» մանգաղեցիներ տանող ճանապարհ	ՓՈՒԼ	ԹԵՐԹ	ԹԵՐԹԵՐ
				Ա Ն	Աճ - 55	
			ՓՈՂՈՑԻ ՀԱՏԱԿԱԳԻԾ ՆԿ 6+00-ՆԿ 9+00	ԱՌԱՆՑՔԻԾ	«ԼՍ ՆԱԽԱԳԻԾ» ՍՊԸ	

ՓՈՂՈՑԻ ՀԱՏԱԿԱԳԻԾ ՆԿ 9.00-ՆԿ 12+00 Մ 1 : 1000

ՊԱՅՄԱՆԱԿԱՆ ՆՇԱՆՆԵՐ

- ՆԱԽԱԳԾՎՈՂ ՃԱՆԱՊԱՀԻ ԵԶՐԱԳԻԾ

Տնօրեն	Ա.ՍԱՐԳՍՅԱՆ		ՀՀ Լոռու մարզի Ստեփանավան համայնքի Ուրասար բնակավայրի դեպի «Ջրաշուշանների լիճ» եվ «Ալպյան» մանգաղեցիներ տանող գրունտային ճանապարհի կառուցում			
Ն գ ճ	Հ.ՀԱԿՈԲՅԱՆ					
Գծեց	Ա.ՀԱԿՈԲՅԱՆ		Ուրասար բնակավայրի դեպի «Ալպյան» մանգաղեցիներ տանող ճանապարհ	ՓՈՒԼ	ԹԵՐԹ	ԹԵՐԹԵՐ
				Ա Ն	ԱՃ - 56	
			ՓՈՂՈՑԻ ՀԱՏԱԿԱԳԻԾ ՆԿ 9+00-ՆԿ 12+00	ԱՌԱՆՑԻԾ	«ԼՍ ՆԱԽԱԳԻԾ» ՍՊԸ	

ՓՈՂՈՑԻ ՀԱՏԱԿԱԳԻԾ ՆԿ 12.00-ՆԿ 15+50 Մ 1 : 1000

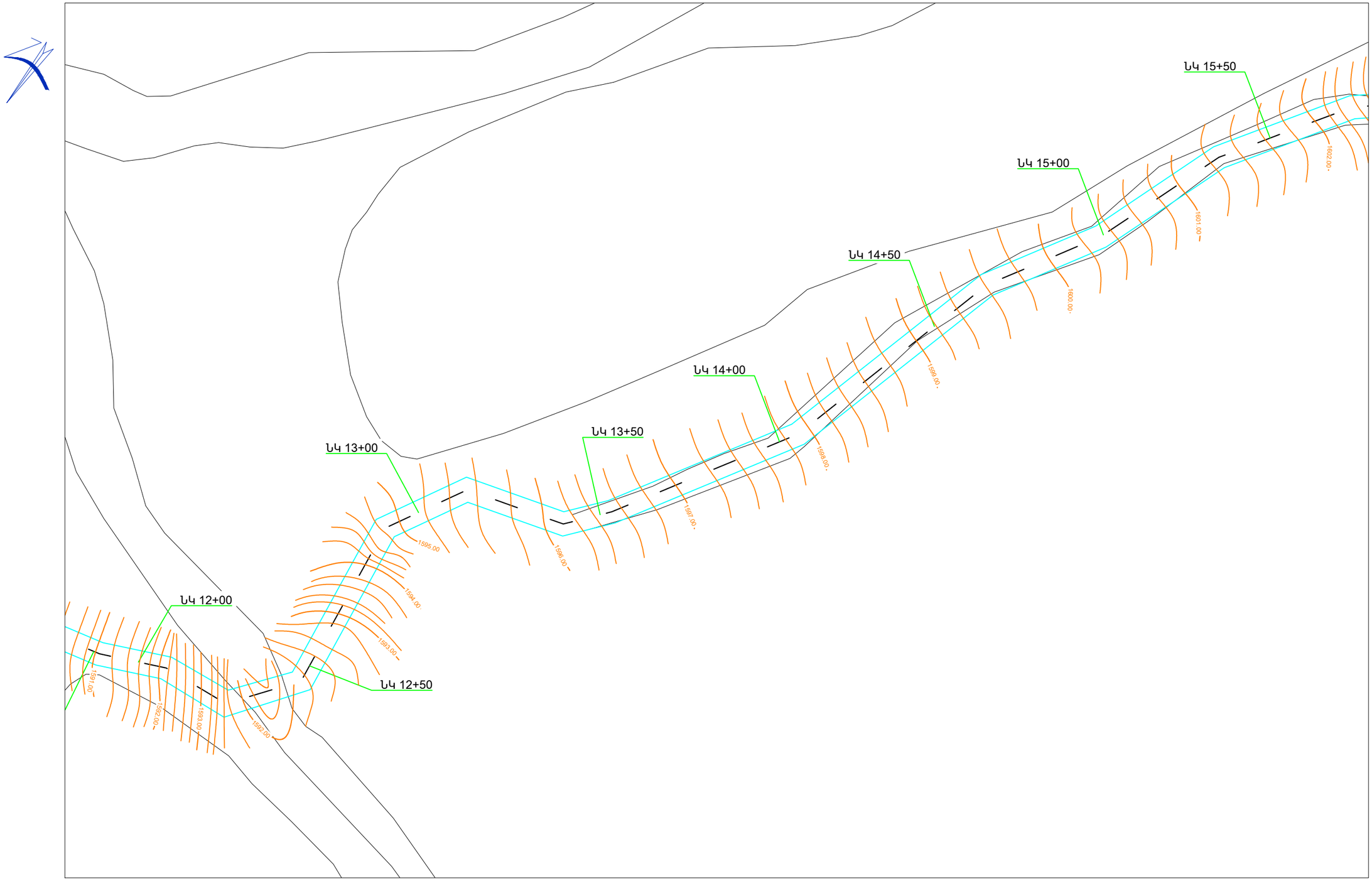

ՊԱՅՄԱՆԱԿԱՆ ՆՇԱՆՆԵՐ

- ՆԱԽԱԳԾՎՈՂ ՃԱՆԱՊԱՀԻ ԵԶՐԱԳԻԾ

Տնօրեն	Ա.ՍԱՐԳՍՅԱՆ		ՀՀ Լոռու մարզի Ստեփանավան համայնքի Ուրասար բնակավայրից դեպի «Ջրաշուշանների լիճ» եվ «Ալպյան» մագնգեցիներ տանող գրունտային ճանապարհի կառուցում			
Ն Գ Ճ	Հ.ՀԱԿՈԲՅԱՆ					
Գծեց	Ա.ՀԱԿՈԲՅԱՆ		Ուրասար բնակավայրից դեպի «Ալպյան» մագնգեցիներ տանող ճանապարհ	ՓՈՒԼ	ԹԵՐԹ	ԹԵՐԹԵՐ
				Ա Ն	ԱՃ - 57	
			ՓՈՂՈՑԻ ՀԱՏԱԿԱԳԻԾ ՆԿ 12+00-ՆԿ 15+50	ԱՌԱՆՑԻԾ	«ԼՍ ՆԱԽԱԳԻԾ» ՍՊԸ	

ՓՈՂՈՑԻ ՀԱՏԱԿԱԳԻԾ ՆԿ 15+50-ՆԿ 19+00 Մ 1 : 1000

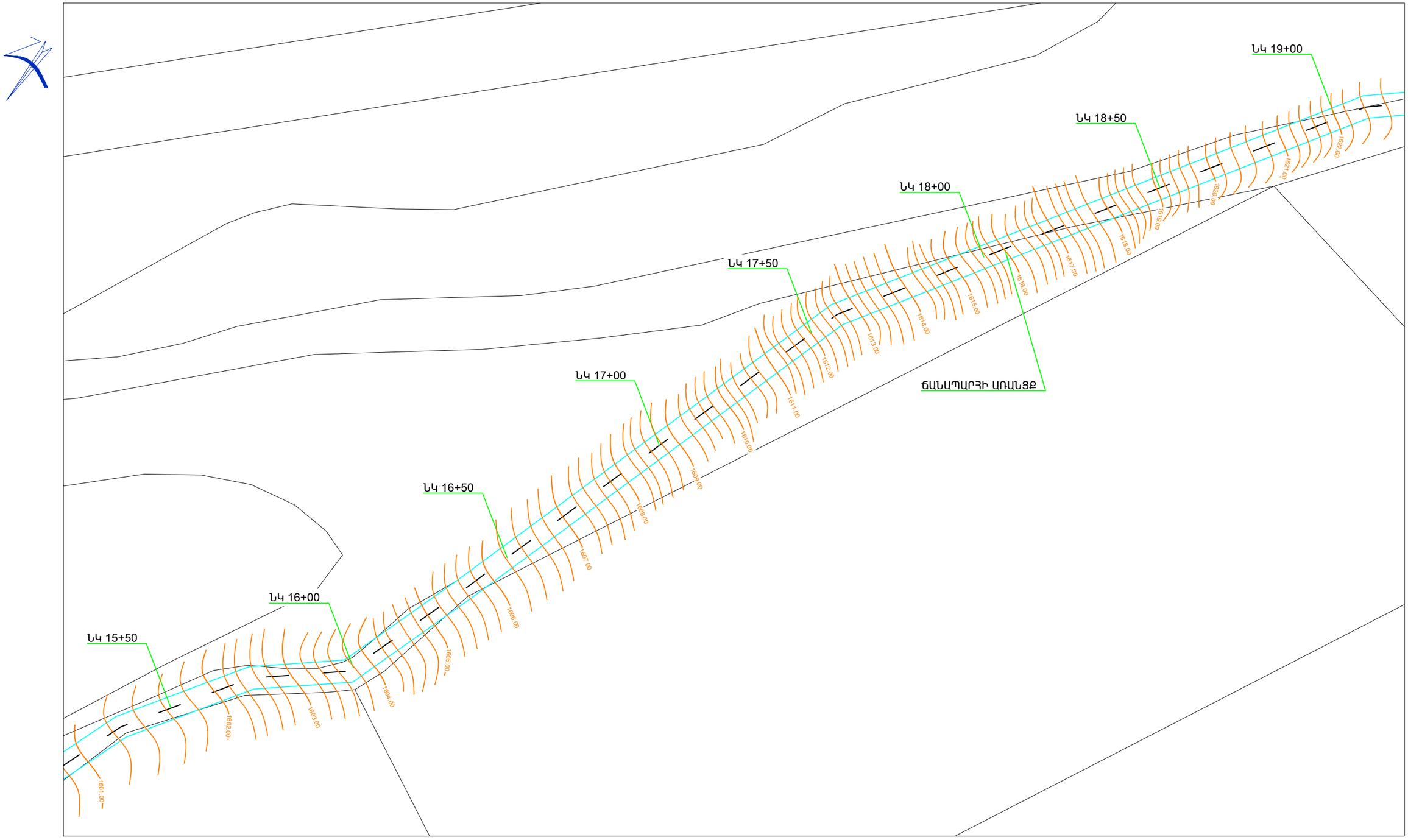

ՊԱՅՄԱՆԱԿԱՆ ՆՇԱՆՆԵՐ

- ՆԱԽԱԳԾՎՈՂ ՃԱՆԱՊԱՀԻ ԵԶՐԱԳԻԾ

Տնօրեն	Ա.ՍԱՐԳՍՅԱՆ		ՀՀ Լոռու մարզի Ստեփանավան համայնքի Ուրասար բնակավայրից դեպի «Ջրաբուժարանների լիճ» եվ «Ալպյան» մանգաղեցիներ տանող գրունտային ճանապարհի կառուցում			
Ն գ ճ	Հ.ՀԱԿՈԲՅԱՆ					
Գծեց	Ա.ՀԱԿՈԲՅԱՆ		Ուրասար բնակավայրից դեպի «Ալպյան» մանգաղեցիներ տանող ճանապարհ	ՓՈՒԼ	ԹԵՐԹ	ԹԵՐԹԵՐ
				Ա Ն	ԱՃ - 58	
			ՓՈՂՈՑԻ ՀԱՏԱԿԱԳԻԾ ՆԿ 15+50-ՆԿ 19+00	ՆԱԽԱԳԻԾ	«ԼՍ ՆԱԽԱԳԻԾ» ՍՊԸ	

ՓՈՂՈՑԻ ՀԱՏԱԿԱԳԻԾ ՆԿ 19+00-ՆԿ 22+00 Մ 1 : 1000

ՊԱՅՄԱՆԱԿԱՆ ՆՇԱՆՆԵՐ

- ՆԱԽԱԳԾՎՈՂ ՃԱՆԱՊԱՀԻ ԵԶՐԱԳԻԾ

Տնօրեն	Ա.ՍԱՐԳՍՅԱՆ		ՀՀ Լոռու մարզի Ստեփանավան համայնքի Ուրասար բնակավայրից դեպի «Ջրաբուրանների լիճ» եվ «Ալպյան» մանգաղեցիներ տանող գրունտային ճանապարհի կառուցում			
Ն գ ճ	Հ.ՀԱԿՈԲՅԱՆ					
Գծեց	Ա.ՀԱԿՈԲՅԱՆ		Ուրասար բնակավայրից դեպի «Ալպյան» մանգաղեցիներ տանող ճանապարհ	ՓՈՒԼ	ԹԵՐԹ	ԹԵՐԹԵՐ
				Ա Ն	ԱՃ - 59	
			ՓՈՂՈՑԻ ՀԱՏԱԿԱԳԻԾ ՆԿ 19+00-ՆԿ 22+00	ԱՌԱՄԻՏ	«ԼՍ ՆԱԽԱԳԻԾ» ՍՊԸ	

ՓՈՂՈՑԻ ՀԱՏԱԿԱԳԻԾ ՆԿ 22+00-ՆԿ 25+00 Մ 1 : 1000

ՊԱՅՄԱՆԱԿԱՆ ՆՇԱՆՆԵՐ

- ՆԱԽԱԳԾՎՈՂ ՃԱՆԱՊԱՀԻ ԵԶՐԱԳԻԾ

Տնօրեն	Ա.ՍԱՐԳՍՅԱՆ		ՀՀ Լոռու մարզի Ստեփանավան համայնքի Ուրասար բնակավայրից դեպի «Ջրաշուշանների լիճ» եվ «Ալոյան» մեգագեոտիպեր տանող գրունտային ճանապարհի կառուցում			
Ն Գ Ճ	Հ.ՀԱԿՈԲՅԱՆ					
Գծեց	Ա.ՀԱԿՈԲՅԱՆ		Ուրասար բնակավայրից դեպի «Ալոյան» մեգագեոտիպեր տանող ճանապարհ	ՓՈՒԼ	ԹԵՐԹ	ԹԵՐԹԵՐ
				Ա Ն	Աճ - 60	
			ՓՈՂՈՑԻ ՀԱՏԱԿԱԳԻԾ ՆԿ 22+00-ՆԿ 25+00	ԱՌԱՆՑԻՆ ԾԱԾԿԱԳԻԾ	«ԼՍ ՆԱԽԱԳԻԾ» ՍՊԸ	

ՓՈՂՈՑԻ ՀԱՏԱԿԱԳԻԾ ՆԿ 25+00-ՆԿ 27+00 Մ 1 : 1000

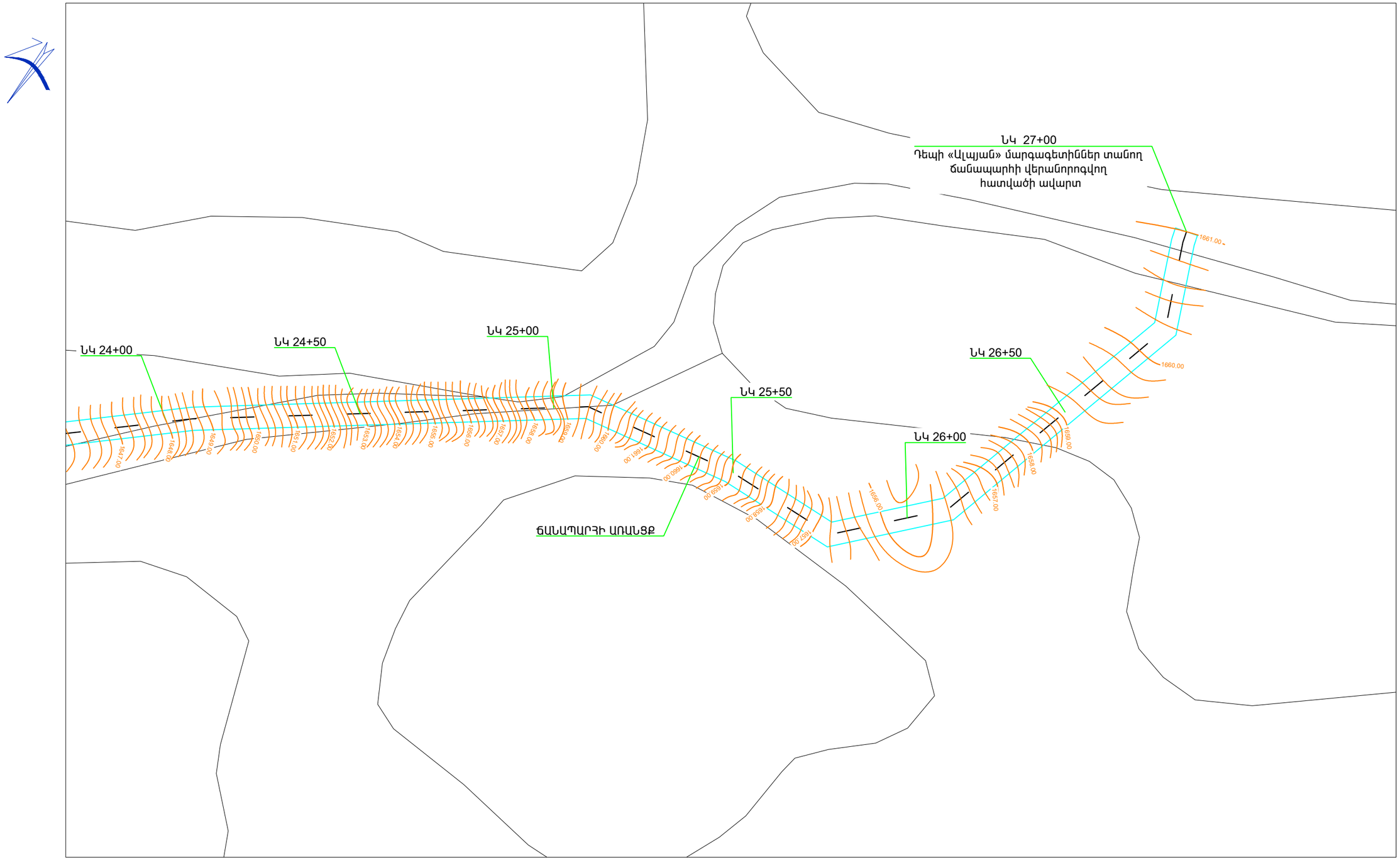

ՊԱՅՄԱՆԱԿԱՆ ՆՇԱՆՆԵՐ

- ՆԱԽԱԳԾՎՈՂ ՃԱՆԱՊԱՀԻ ԵԶՐԱԳԻԾ

Տնօրեն	Ա.ՍԱՐԳՍՅԱՆ		ՀՀ Լոռու մարզի Ստեփանավան համայնքի Ուրասար բնակավայրից դեպի «Ջրաշուշանների լիճ» եվ «Ալպյան» մարգագետիններ տանող գրուեյային ճանապարհի կառուցում			
Ն Գ Ճ	Հ.ՀԱԿՈԲՅԱՆ					
Գծեց	Ա.ՀԱԿՈԲՅԱՆ		Ուրասար բնակավայրից դեպի «Ալպյան» մարգագետիններ տանող ճանապարհ	ՓՈՒԼ	ԹԵՐԹ	ԹԵՐԹԵՐ
				Ա Ն	Աճ - 61	
			ՓՈՂՈՑԻ ՀԱՏԱԿԱԳԻԾ ՆԿ 25+00-ՆԿ 27+00	ՆԱԽԱԳԻԾ	«ԼՍ ՆԱԽԱԳԻԾ» ՍՊԸ	

ՓՈՂՈՑԻ ՀԱՏԱԿԱԳԻԾ ՆԿ 0+00-ՆԿ 3+00 Մ 1 : 1000

ՊԱՅՄԱՆԱԿԱՆ ՆՇԱՆՆԵՐ

- ՎԵՐԱՆՈՐՈԳՎՈՂ ՃԱՆԱՊԱՐՀԻ ՇԱՇԿՈՒՅԹ
- ՃԱՆԱՊԱՐՀԻ ԿՈՂՆԱԿ ԱՎԱԶԱԿՈՊԻՃԻՑ

Տնօրեն	Ա.ՍԱՐԳՍՅԱՆ		ՈՒԻԱԱՍ ՎԱՐՉԱԿԱՆ ԲՆԱԿԱՎԱՅՐԻՑ «Ալպյան» մարգագետիններ եվ արոտավայրեր տանող գրունտային ճանապարհների կառուցում			
Ն Գ Ճ	Հ.ՀԱԿՈԲՅԱՆ					
Գծեց	Ա.ՀԱԿՈԲՅԱՆ		արոտավայրեր տանող ճանապարհների	ՓՈՒԼ	ԹԵՐԹ	ԹԵՐԹԵՐ
				Ա Ն	ԱՃ - 62	
			ՓՈՂՈՑԻ ՀԱՏԱԿԱԳԻԾ ՆԿ 0+00-ՆԿ 3+00	«ԼՍ ՆԱԽԱԳԻԾ» ՍՊԸ		

ՓՈՂՈՑԻ ՀԱՏԱԿԱԳԻԾ ՆԿ 3.00-ՆԿ 6+00 Մ 1 : 1000

ՊԱՅՄԱՆԱԿԱՆ ՆՇԱՆՆԵՐ

- ՎԵՐԱՆՈՐՈԳՎՈՂ ՃԱՆԱՊԱՐՀԻ ԾԱԾԿՈՒՅԹ
- ՃԱՆԱՊԱՐՀԻ ԿՈՂՆԱԿ ԱՎԱԶԱԿՈՊԻՃԻՑ

Տնօրեն	Ա.ՍԱՐԳՍՅԱՆ		ՈՒՐԱՍԱՐ ՎԱՐՉԱԿԱՆ ԲԱՆԿԱՎԱՅՐԻԹ «Ալպյան» մարգագետիններ եվ արոտավայրեր տանող գրունտային ճանապարհների կառուցում			
Ն գ ճ	Հ.ՀԱԿՈԲՅԱՆ					
Գծեց	Ա.ՀԱԿՈԲՅԱՆ		ԱՐՈՏԱՎԱՅՐԵՐ ՏԱՆՈՂ ՃԱՆԱՊԱՐՀՆԵՐԻ	ՓՈՒԼ	ԹԵՐԹ	ԹԵՐԹԵՐ
				Ա Ն	ԱՃ - 63	
			ՓՈՂՈՑԻ ՀԱՏԱԿԱԳԻԾ ՆԿ 3+00-ՆԿ 6+00	ԱՌԱՆՑԻԾ	«ԼՍ ՆԱԽԱԳԻԾ» ՍՊԸ	

ՓՈՂՈՑԻ ՀԱՏԱԿԱԳԻԾ ՆԿ 6.00-ՆԿ 9+00 Մ 1 : 1000

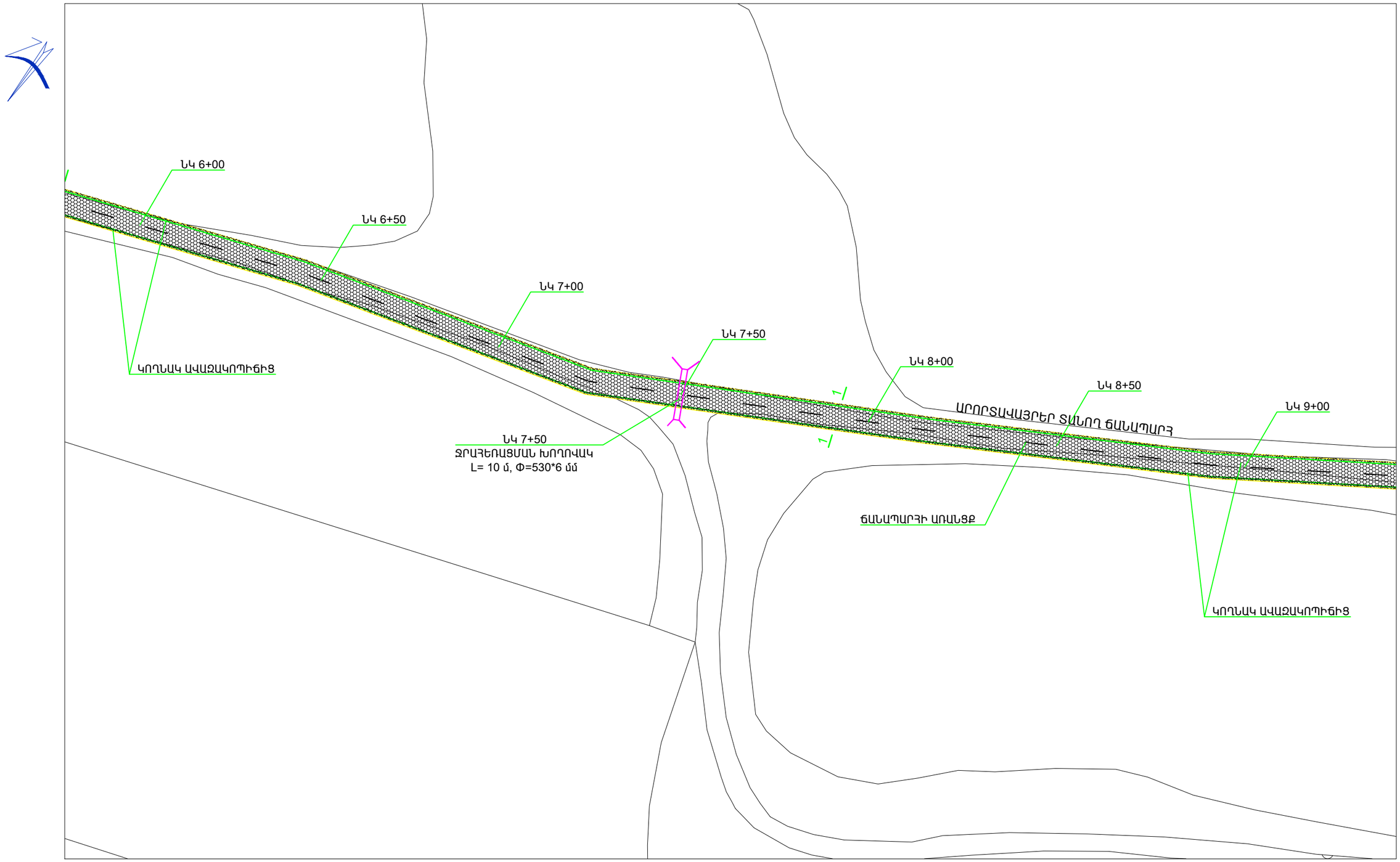

ՊԱՅՄԱՆԱԿԱՆ ՆՇԱՆՆԵՐ

- ՎԵՐԱՆՈՐՈԳՎՈՂ ՃԱՆԱՊԱՐՀԻ ՇԱՇԿՈՒՅԹ
- ՃԱՆԱՊԱՐՀԻ ԿՈՂՆԱԿ ԱՎԱԶԱԿՈՊԻՃԻՑ

Տնօրեն	Ա.ՍԱՐԳՍՅԱՆ		ՈՒԻԼԱՆ ՎԱՐՉԱԿԱՆ ԲԵՆԱԿԱՎԱՅՐԻՉ «Ալպյան» ՄԱՐԳԱԳԵՏԻՆԵՐ ԵՎ ԱՐՈՏԱՎԱՅՐԵՐ ՏԱՆՈՂ ԳՈՐԾԵՏԱՅԻՆ ՃԱՆԱՊԱՐՀՆԵՐԻ ԿԱՌՈՒՑՈՒՄ			
Ն Գ Ճ	Հ.ՀԱԿՈԲՅԱՆ					
Գծեց	Ա.ՀԱԿՈԲՅԱՆ		ԱՐՈՏԱՎԱՅՐԵՐ ՏԱՆՈՂ ՃԱՆԱՊԱՐՀՆԵՐԻ	ՓՈՒԼ	ԹԵՐԹ	ԹԵՐԹԵՐ
				Ա Ն	Աճ - 64	
			ՓՈՂՈՑԻ ՀԱՏԱԿԱԳԻԾ ՆԿ 6+00-ՆԿ 9+00	ԱՌԱՆՑՔԱՅԻՆ ԳԾԱԳԻՐ	«ԼՍ ՆԱԽԱԳԻԾ» ՍՊԸ	

ՓՈՂՈՑԻ ՀԱՏԱԿԱԳԻԾ ՆԿ 9.00-ՆԿ 12+00 Մ 1 : 1000

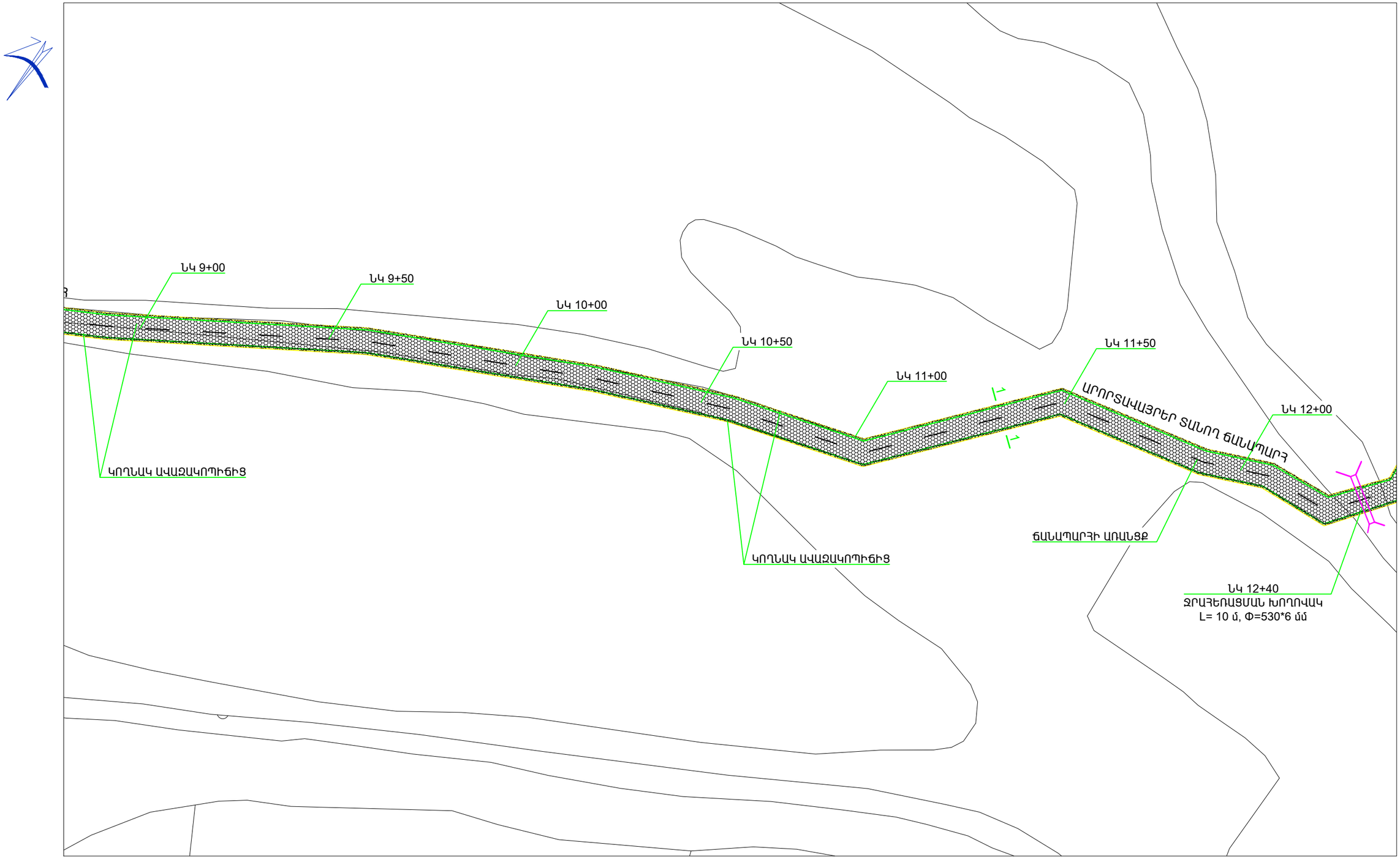

ՊԱՅՄԱՆԱԿԱՆ ՆՇԱՆՆԵՐ

- ՎԵՐԱՆՈՐՈԳՎՈՂ ՃԱՆԱՊԱՐՀԻ ՃԱԾԿՈՒՅԹ
- ՃԱՆԱՊԱՐՀԻ ԿՈՂՆԱԿ ԱՎԱԶԱԿՈՊԻՃԻՑ

Տնօրեն	Ա.ՍԱՐԳՍՅԱՆ		ՈՒՐԱՍԱՐ ՎԱՐՉԱԿԱՆ ԲԱՆԿԱՎԱՅՐԻՑ «Ալոյան» ՄԱՐԳԱԳԵՏԻՆՆԵՐ ԵՎ ԱՐՈՏԱՎԱՅՐԵՐ ՏԱՆՈՂ ԳՐՈՒՆՏԱՅԻՆ ՃԱՆԱՊԱՐՀՆԵՐԻ ԿԱՌՈՒՑՈՒՄ			
Ն Գ Ճ	Հ.ՀԱԿՈԲՅԱՆ					
Գծեց	Ա.ՀԱԿՈԲՅԱՆ		ԱՐՈՏԱՎԱՅՐԵՐ ՏԱՆՈՂ ՃԱՆԱՊԱՐՀՆԵՐԻ	ՓՈՒԼ	ԹԵՐԹ	ԹԵՐԹԵՐ
				Ա Ն	ԱՃ - 65	
			ՓՈՂՈՑԻ ՀԱՏԱԿԱԳԻԾ ՆԿ 9+00-ՆԿ 12+00	ԱՌԱՆՑԻՆ ԾԱԾԿԱԳԻԾ	«ԼՍ ՆԱԽԱԳԻԾ» ՍՊԸ	

ՓՈՂՈՑԻ ՀԱՏԱԿԱԳԻԾ ՆԿ 12.00-ՆԿ 15+50 Մ 1 : 1000

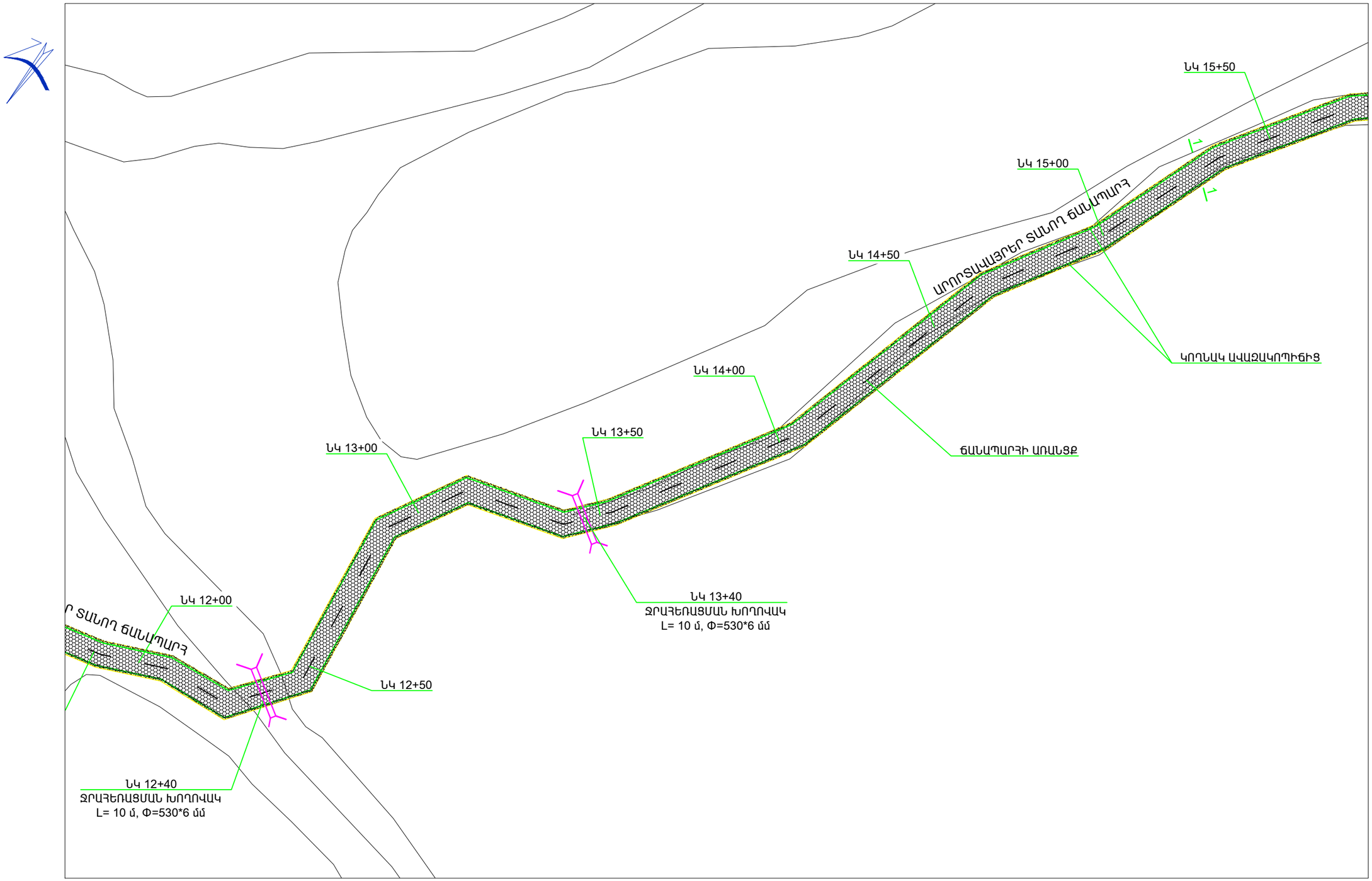

ՊԱՅՄԱՆԱԿԱՆ ՆՇԱՆՆԵՐ

- ՎԵՐԱՆՈՐՈԳՎՈՂ ՃԱՆԱՊԱՐՀԻ ՇԱՇԿՈՒՅԹ
- ՃԱՆԱՊԱՐՀԻ ԿՈՂՆԱԿ ԱՎԱԶԱԿՈՊԻՃԻՑ

Տնօրեն	Ա.ՍԱՐԳՍՅԱՆ		ՈՒԻԱԱՐ ՎԱՐՉԱԿԱՆ ԲԱԿԱՎԱՅՐԻՑ «Ավլոյան» ՄԱՐԳԱԳԵՏԻՆԵՐ ԵՎ ԱՐՈՏԱՎԱՅՐԵՐ ՏԱՆՈՂ ԳՐՈՒՆՏՅԻՆ ՃԱՆԱՊԱՐՀԵՐԻ ԿԱՌՈՒՑՈՒՄ			
Ն Գ Ճ	Հ.ՀԱԿՈԲՅԱՆ					
Գծեց	Ա.ՀԱԿՈԲՅԱՆ		ԱՐՈՏԱՎԱՅՐԵՐ ՏԱՆՈՂ ՃԱՆԱՊԱՐՀԵՐԻ	ՓՈՒԼ	ԹԵՐԹ	ԹԵՐԹԵՐ
				Ա Ն	ԱՃ - 66	
			ՓՈՂՈՑԻ ՀԱՏԱԿԱԳԻԾ ՆԿ 12+00-ՆԿ 15+50	«ԼՍ ՆԱԽԱԳԻԾ» ՍՊԸ		

ՓՈՂՈՑԻ ՀԱՏԱԿԱԳԻԾ ՆԿ 15+50-ՆԿ 19+00 Մ 1 : 1000

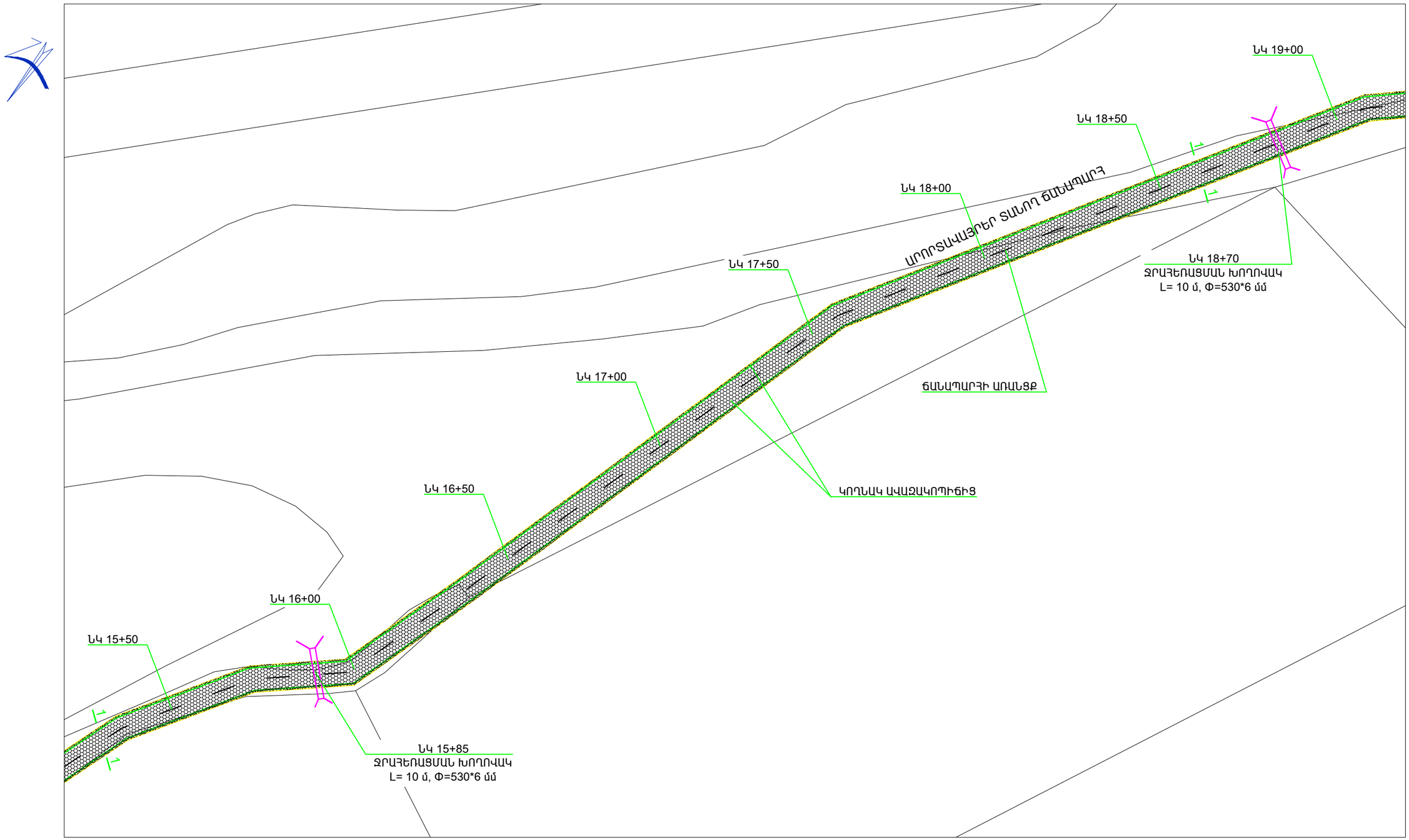

ՊԱՅՄԱՆԱԿԱՆ ՆՇԱՆՆԵՐ

- ՀՎԵՐԱՆՈՐՈԳՎՈՂ ՃԱՆԱՊԱՐՀԻ ԾԱԾԿՈՒՅԹ
- ՃԱՆԱՊԱՐՀԻ ԿՈՂՆԱԿ ԱՎԱԶԱԿՈՊԻՃԻՑ

Տնօրեն	Ա.ՍԱՐԳՍՅԱՆ		ՈՒՐԱՍԱՐ ՎԱՐՉԱԿԱՆ ԲԱԿԱՎԱՅՐԻԺ «Ալպյան» ՄԱՐԳԱԳԵՏԻՆԵՐ ԵՎ ԱՐՈՏԱՎԱՅՐԵՐ ՏԱՆՈՂ ԳՐՈՒՆՏԱՅԻՆ ՃԱՆԱՊԱՐՀՆԵՐԻ ԿԱՌՈՒՑՈՒՄ			
Ն Գ Ճ	Հ.ՀԱԿՈԲՅԱՆ					
Գծեց	Ա.ՀԱԿՈԲՅԱՆ		ԱՐՈՏԱՎԱՅՐԵՐ ՏԱՆՈՂ ՃԱՆԱՊԱՐՀՆԵՐԻ	ՓՈՒԼ	ԹԵՐԹ	ԹԵՐԹԵՐ
				Ա Ն	ԱՃ - 67	
			ՓՈՂՈՑԻ ՀԱՏԱԿԱԳԻԾ ՆԿ 15+50-ՆԿ 19+00	ԱՄՓՈՓԱԹԵՐԹ	«ԼՍ ՆԱԽԱԳԻԾ» ՍՊԸ	

ՓՈՂՈՑԻ ՀԱՏԱԿԱԳԻԾ ՆԿ 19+00-ՆԿ 22+00 Մ 1 : 1000

ՊԱՅՄԱՆԱԿԱՆ ՆՇԱՆՆԵՐ

- ՎԵՐԱՆՈՐՈԳՎՈՂ ՃԱՆԱՊԱՐՀԻ ԾԱԾԿՈՒՅԹ
- ՃԱՆԱՊԱՐՀԻ ԿՈՂՆԱԿ ԱՎԱԶԱԿՈՊԻՃԻՑ

Տնօրեն	Ա.ՍԱՐԳՍՅԱՆ		ՈՒՐԱՍԱՐ ՎԱՐՉԱԿԱՆ ԲԱԿԱՆՎԱՅՐԻՑ «Ավլոյան» ՄԱՐԳԱԳԵՏԻՆՆԵՐ ԵՎ ԱՐՈՏԱՎԱՅՐԵՐ ՏԱՆՈՂ ԳՐՈՒՆՏԱՅԻՆ ՃԱՆԱՊԱՐՀԵՐԻ ԿԱՌՈՒՑՈՒՄ			
Ն գ ճ	Հ.ՀԱԿՈԲՅԱՆ					
Գծեց	Ա.ՀԱԿՈԲՅԱՆ		ԱՐՈՏԱՎԱՅՐԵՐ ՏԱՆՈՂ ՃԱՆԱՊԱՐՀԵՐԻ	ՓՈՒԼ	ԹԵՐԹ	ԹԵՐԹԵՐ
				Ա Ն	ԱՃ - 68	
			ՓՈՂՈՑԻ ՀԱՏԱԿԱԳԻԾ ՆԿ 19+00-ՆԿ 22+00	ԱՌԱՆՑՔԱՅԻՆ ԾԱԾԿԱԳԻԾ	«ԼՍ ՆԱԽԱԳԻԾ» ՍՊԸ	

ՓՈՂՈՑԻ ՀԱՏԱԿԱԳԻԾ ՆԿ 22+00-ՆԿ 25+00 Մ 1 : 1000

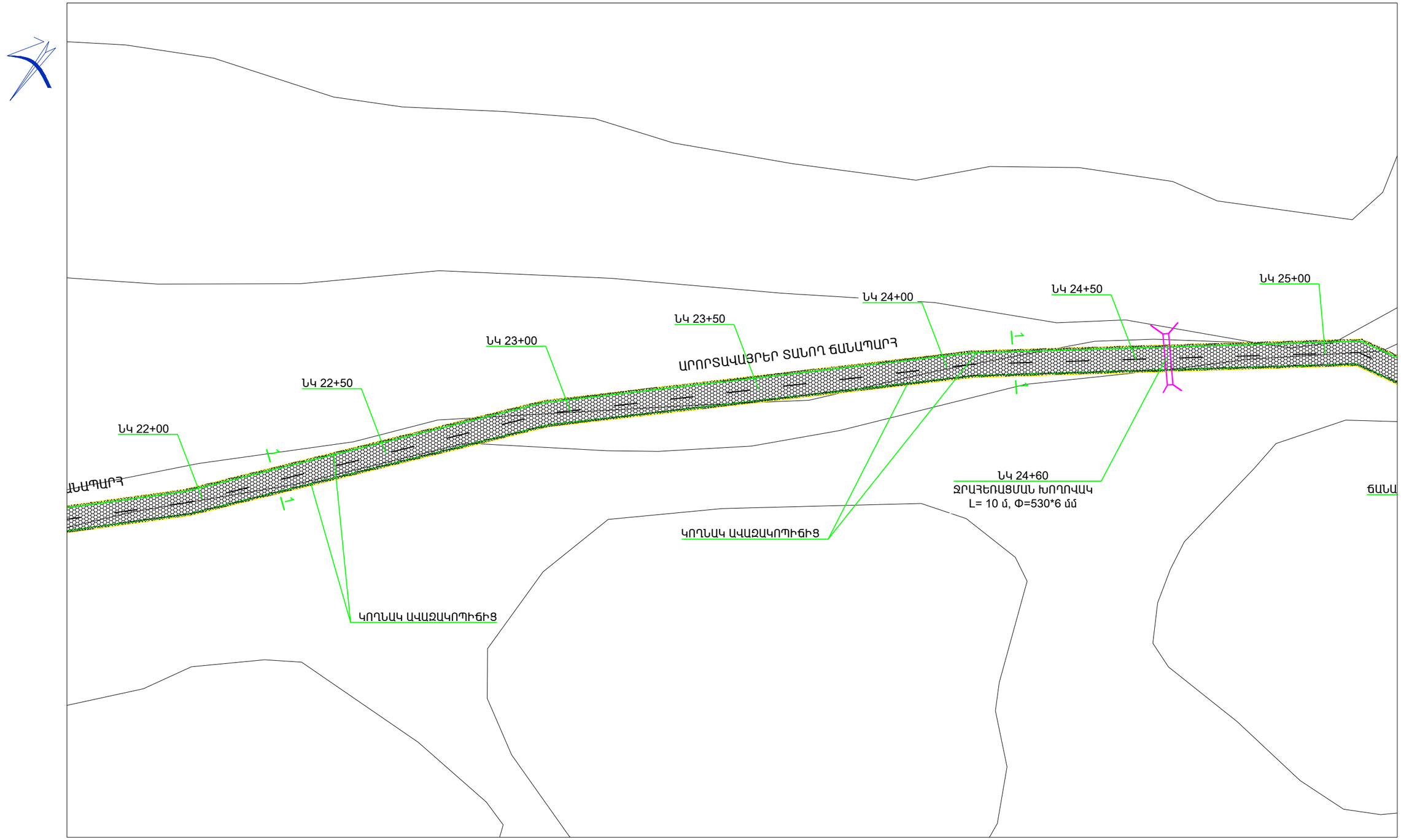

ՊԱՅՄԱՆԱԿԱՆ ՆՇԱՆՆԵՐ

- ՎԵՐԱՆՈՐՈԳՎՈՂ ՃԱՆԱՊԱՐՀԻ ԾԱԾԿՈՒՅԹ
- ՃԱՆԱՊԱՐՀԻ ԿՈՂՆԱԿ ԱՎԱԶԱԿՈՊԻՃԻՑ

Տնօրեն	Ա.ՍԱՐԳՍՅԱՆ		ՈՒՐԱՍԱՐ ՎԱՐՉԱԿԱՆ ԲԱՆԱԿԱՎԱՐԻԺ «Ալպյան» մարգագետիններ եվ արոտավայրեր տանող գրունտային ճանապարհների կառուցում			
Ն գ ճ	Հ.ՀԱԿՈԲՅԱՆ					
Գծեց	Ա.ՀԱԿՈԲՅԱՆ		արոտավայրեր տանող ճանապարհների	ՓՈՒԼ	ԹԵՐԹ	ԹԵՐԹԵՐ
				Ա Ն	Աճ - 69	
			ՓՈՂՈՑԻ ՀԱՏԱԿԱԳԻԾ ՆԿ 22+00-ՆԿ 25+00	ԱՌԱՆՑԻԾ	«ԼՍ ՆԱԽԱԳԻԾ» ՍՊԸ	

ՓՈՂՈՑԻ ՀԱՏԱԿԱԳԻԾ ՆԿ 25+00-ՆԿ 27+00 Մ 1 : 1000

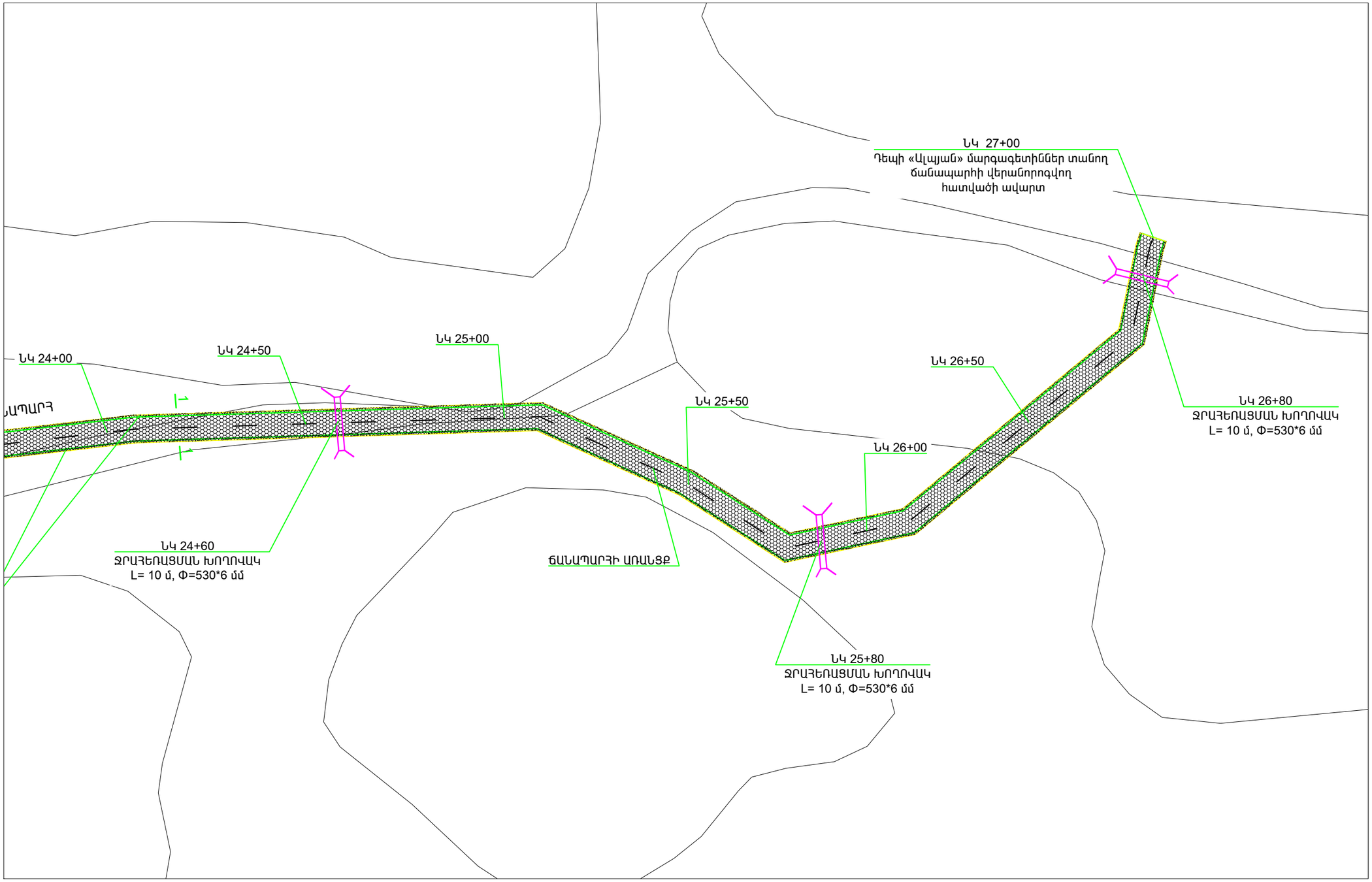

ՊԱՅՄԱՆԱԿԱՆ ՆՇԱՆՆԵՐ

- ՎԵՐԱՆՈՐՈԳՎՈՂ ՃԱՆԱՊԱՐՀԻ ԾԱԾԿՈՒՅԹ
- ՃԱՆԱՊԱՐՀԻ ԿՈՂՆԱԿ ԱՎԱԶԱԿՈՊԻՃԻՑ

Տնօրեն	Ա.ՍԱՐԳՍՅԱՆ		ՈՒՐԱՍԱՐ ՎԱՐՉԱԿԱՆ ԲԱՆԿԱՎԱՐԻԾ «Ալպյան» մարգագետիններ եվ արոտավայրեր տանող գրունտային ճանապարհների կառուցում			
Ն Գ Ճ	Հ.ՀԱԿՈԲՅԱՆ					
Գծեց	Ա.ՀԱԿՈԲՅԱՆ		արոտավայրեր տանող ճանապարհների	ՓՈՒԼ	ԹԵՐԹ	ԹԵՐԹԵՐ
				Ա Ն	Ա6 - 70	
			ՓՈՂՈՑԻ ՀԱՏԱԿԱԳԻԾ ՆԿ 25+00-ՆԿ 27+00	ՀԱՄԱՅՆ	«ԼՍ ՆԱԽԱԳԻԾ» ՍՊԸ	

ՃԱՆԱՊԱՐՀԻ ԵՐԿԱՅՆԱԿԱՆ ՊՐՈՖԻԼ /ՆԿ 0+00-:-ՆԿ 3+00/

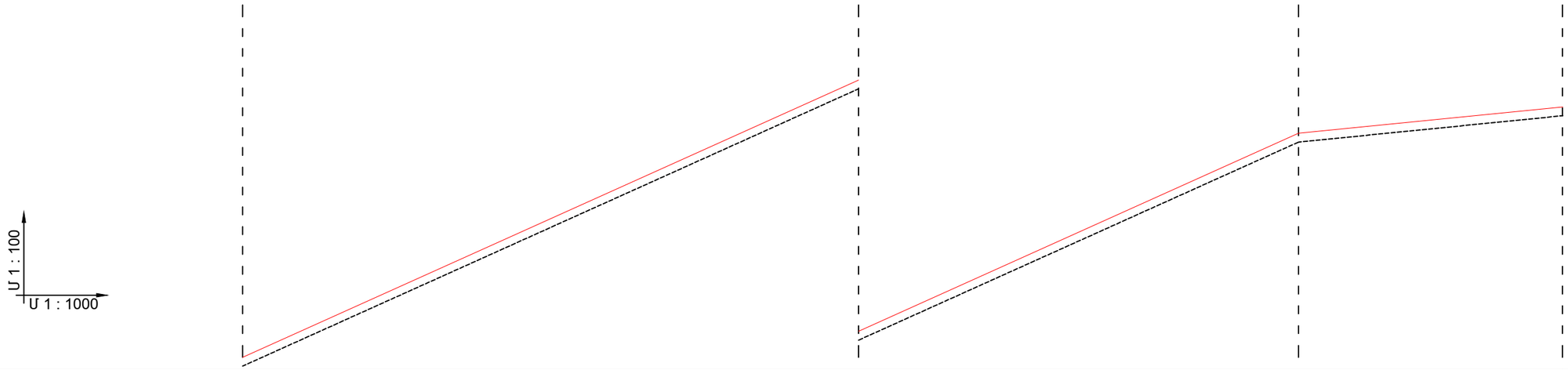

ՃԱՆԱՊԱՐՀԻ ՓՈՎԱԾՔ		6000															
ՆԱԽԱԳԾԱՅԻՆ ՏՎՅԱԼՆԵՐ	ԼԱՅՆԱԿԱՆ ՊՐՈՖԻԼԻ ՏԻՊԸ	1															
	ԵՐԹԵՎԵԿԵԼԻ ՄԱՍԻ ԱՌԱՆՑՔԻ ՆԻՇԸ /մ/	1555.70	1556.60	1557.50	1558.40	1559.30	1560.20	1561.10	1562.00	1562.90	1563.80	1564.70	1565.60	1566.50	1566.70	1566.90	1567.10
	ԹԵՔՈՒԹՅՈՒՆ (‰), / ՈՒՂՂԱՁԻԳ ԿՈՐԵՐ /մ/	18.0												4.0 / 180.0			60.0
ՓԱՍՏԱՅԻՆ ՏՎՅԱԼՆԵՐ	ՀՈՂԱՅԻՆ ՊԱՍՏԱՌԻ ՆԻՇԸ /մ/	1556.0	1556.90	1557.80	1558.70	1559.60	1560.50	1561.40	1562.30	1563.20	1564.10	1565.00	1565.90	1566.80	1567.00	1567.20	1567.40
	ՀԵՌԱՎՈՐՈՒԹՅՈՒՆԸ /մ/	20.0	20.0	20.0	20.0	20.0	20.0	20.0	20.0	20.0	20.0	20.0	20.0	20.0	20.0	20.0	
ՆՇԱՀԱՐՄԱՆ ԿԵՏ,		ՆԿ 0+00				ՆԿ 1+00					ՆԿ 2+00						ՆԿ 3+00
ՀԱՏԱԿԱԳԾԱՅԻՆ ՏԱՐՐԵՐ,																	
ԿԻԼՈՄԵՏՐԵՐ																	

Տնօրեն	Ա. ՍԱՐԳՍՅԱՆ		ՀՀ Լոռու մարզի Ստեփանավան համայնքի Ուրասար բնակավայրից դեպի «Ջրաբուժարանների լիճ» եվ «Ալպյան» մանգաղեցիներ տանող գրունտային ճանապարհի կառուցում			
Ն գ ճ	Հ. ՀԱԿՈԲՅԱՆ					
Կատարեց	Հ. ՀԱԿՈԲՅԱՆ		Ուրասար բնակավայրից դեպի «Ալպյան» մանգաղեցիներ տանող ճանապարհ	ՓՈՒԼ	ԹԵՐԹ	ԹԵՐԹԵՐ
				Ա Ն	ԱՃ - 71	
			ՃԱՆԱՊԱՐՀԻ ԵՐԿԱՅՆԱԿԱՆ ՊՐՈՖԻԼ /ՆԿ 0+00-:-ՆԿ 3+00/	ԱՄԱՊԻՐ	«ԼՍ ՆԱԽԱԳԻԾ» ՍՊԸ	

ՃԱՆԱՊԱՐՀԻ ԵՐԿԱՅՆԱԿԱՆ ՊՐՈՖԻԼ /ՆԿ 3+00-:-ՆԿ 6+00/

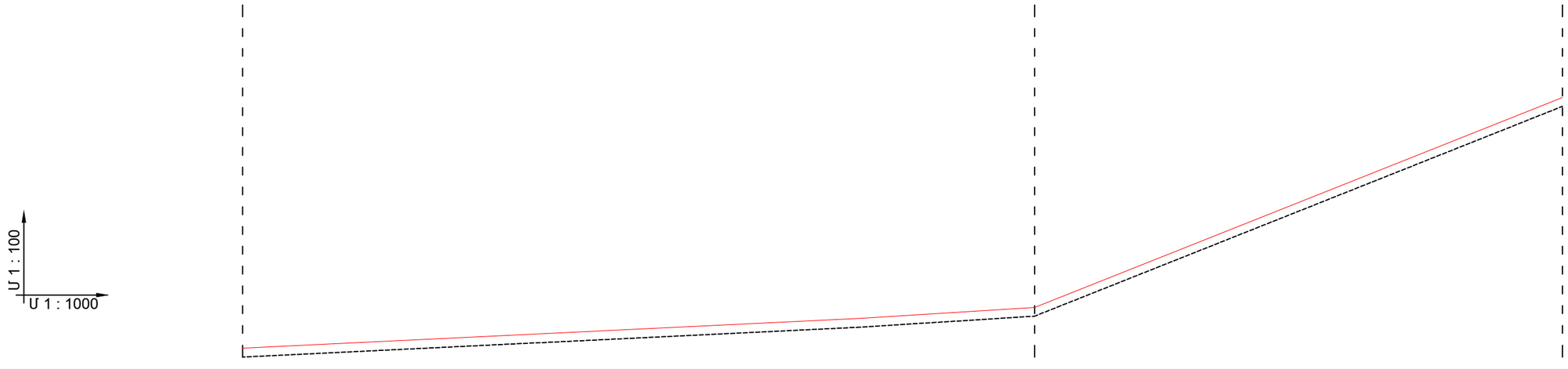

ՃԱՆԱՊԱՐՀԻ ՓՈՎԱԾՔ																	
ՆԱԽԱԳԾԱՅԻՆ ՏՎՅԱԼՆԵՐ	ԼԱՅՆԱԿԱՆ ՊՐՈՖԻԼԻ ՏԻՊԸ	1															
	ԵՐԹԵՎԵԿԵԼԻ ՄԱՍԻ ԱՌԱՆՑՔԻ ՆԻՇԸ /մ/	1567.10	1568.00	1568.90	1569.80	1570.70	1571.60	1572.50	1573.40	1574.30	1575.20	1576.00	1576.80	1577.60	1578.40	1579.20	1580.00
	ԹԵՔՈՒԹՅՈՒՆ (‰), / ՈՒՂՂԱՁԻԳ ԿՈՐԵՐ /մ/	18.0								180.0	16.0						120.0
ՓԱՍՏԱՅԻՆ ՏՎՅԱԼՆԵՐ	ՀՈՂԱՅԻՆ ՊԱՍՏԱՌԻ ՆԻՇԸ /մ/	1567.40	1568.30	1569.20	1570.10	1571.00	1571.90	1572.80	1573.70	1574.60	1575.50	1576.30	1577.10	1577.90	1578.70	1579.50	1580.50
	ՀԵՌԱՎՈՐՈՒԹՅՈՒՆԸ /մ/	20.0	20.0	20.0	20.0	20.0	20.0	20.0	20.0	20.0	20.0	20.0	20.0	20.0	20.0	20.0	
ՆՇԱՀԱՐՄԱՆ ԿԵՏ,		ՆԿ 3+00				ՆԿ 4+00					ՆԿ 5+00						ՆԿ 6+00
ՀԱՏԱԿԱԳԾԱՅԻՆ ՏԱՐՐԵՐ,																	
ԿԻԼՈՄԵՏՐԵՐ																	

Տնօրեն	Ա. ՍԱՐԳՍՅԱՆ		ՀՀ Լոռու մարզի Ստեփանավան համայնքի Ուրասար բնակավայրից դեպի «Ջրաշուշանների լիճ» եվ «Ալպսան» մանգալեռներ տանող գրունտային ճանապարհի կառուցում			
Ն գ ճ	Հ. ՀԱԿՈԲՅԱՆ					
Կատարեց	Հ. ՀԱԿՈԲՅԱՆ		Ուրասար բնակավայրից դեպի «Ալպսան» մանգալեռներ տանող ճանապարհ	ՓՈՒԼ	ԹԵՐԹ	ԹԵՐԹԵՐ
				Ա Ն	ԱՃ - 72	
			ՃԱՆԱՊԱՐՀԻ ԵՐԿԱՅՆԱԿԱՆ ՊՐՈՖԻԼ /ՆԿ 3+00-:-ՆԿ 6+00/	«ԼՍ ՆԱԽԱԳԻԾ» ՍՊԸ		

ՃԱՆԱՊԱՐՀԻ ԵՐԿԱՅՆԱԿԱՆ ՊՐՈՖԻԼ /ՆԿ 6+00-:-ՆԿ 9+00/

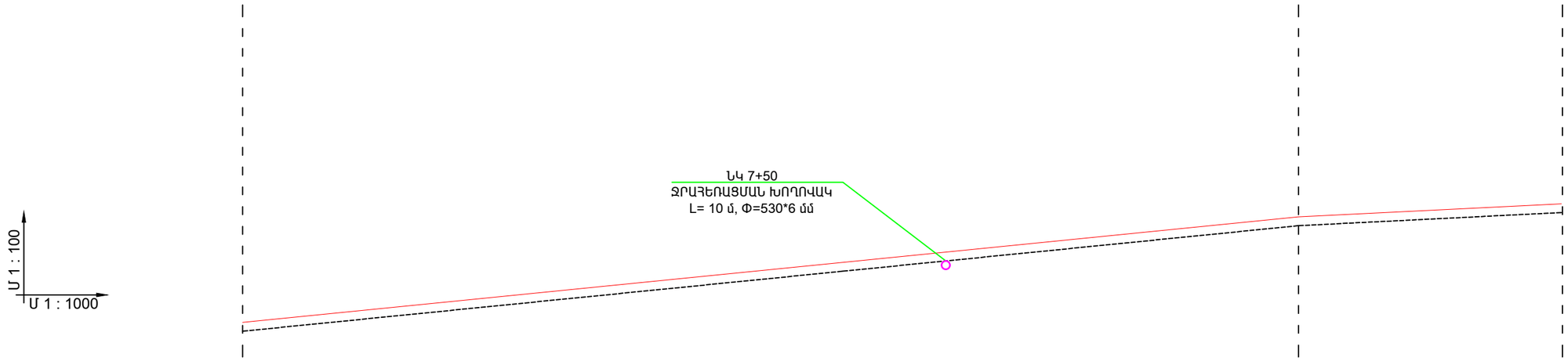

ՃԱՆԱՊԱՐՀԻ ՓՈՎԱԾՔ		6000															
ՆԱԽԱԳԾԱՅԻՆ ՏՎՅԱԼՆԵՐ	ԼԱՅՆԱԿԱՆ ՊՐՈՖԻԼԻ ՏԻՊԸ	1															
	ԵՐԹԵՎԵԿԵԼԻ ՄԱՍԻ ԱՌԱՆՑՔԻ ՆԻՇԸ /մ/	1580.20	1580.40	1580.60	1580.80	1581.00	1581.20	1581.40	1581.60	1581.80	1582.00	1582.20	1582.40	1582.60	1582.70	1582.80	1582.90
	ԹԵՔՈՒԹՅՈՒՆ (‰), / ՈՒՂՂԱՁԻԳ ԿՈՐԵՐ /մ/	4.0												2.0 / 240.0			60.0
ՓԱՍՏԱՅԻՆ ՏՎՅԱԼՆԵՐ	ՀՈՂԱՅԻՆ ՊԱՍՏԱՌԻ ՆԻՇԸ /մ/	1580.50	1580.70	1580.90	1581.10	1581.30	1581.50	1581.70	1581.90	1582.10	1582.30	1582.50	1582.70	1582.90	1583.00	1583.10	1583.20
	ՀԵՌԱՎՈՐՈՒԹՅՈՒՆԸ /մ/	20.0	20.0	20.0	20.0	20.0	20.0	20.0	20.0	20.0	20.0	20.0	20.0	20.0	20.0	20.0	
ՆՇԱՀԱՐՄԱՆ ԿԵՏ,		ՆԿ 6+00					ՆԿ 7+00					ՆԿ 8+00					ՆԿ 9+00
ՀԱՏԱԿԱԳԾԱՅԻՆ ՏԱՐՐԵՐ,																	
ԿԻԼՈՄԵՏՐԵՐ																	

Տնօրեն	Ա. ՍԱՐԳՍՅԱՆ		ՀՀ Լոռու մարզի Ստեփանավան համայնքի Ուրասար բնակավայրից դեպի «Ջրաշուշանների լիճ» եվ «Ալպսան» մանգալեռներ տանող գրունտային ճանապարհի կառուցում			
Ն գ ճ	Հ. ՀԱԿՈԲՅԱՆ					
Կատարեց	Հ. ՀԱԿՈԲՅԱՆ		Ուրասար բնակավայրից դեպի «Ալպսան» մանգալեռներ տանող ճանապարհ	ՓՈՒԼ	ԹԵՐԹ	ԹԵՐԹԵՐ
				Ա Ն	ԱՃ - 73	
			ՃԱՆԱՊԱՐՀԻ ԵՐԿԱՅՆԱԿԱՆ ՊՐՈՖԻԼ /ՆԿ 6+00-:-ՆԿ 9+00/	«ԼՍ ՆԱԽԱԳԻԾ» ՍՊԸ		

ՃԱՆԱՊԱՐՀԻ ԵՐԿԱՅՆԱԿԱՆ ՊՐՈՖԻԼ /ՆԿ 9+00-:-ՆԿ 12+00/



ՃԱՆԱՊԱՐՀԻ ՓՈՎԱԾՔ	6000																
ՆԱԽԱԳԾԱՅԻՆ ՏՎՅԱԼՆԵՐ	ԼԱՅՆԱԿԱՆ ՊՐՈՖԻԼԻ ՏԻՊԸ	1															
	ԵՐԹԵՎԵԿԵԼԻ ՄԱՍԻ ԱՌԱՆՑՔԻ ՆԻՇԸ /մ/	1582.90	1583.30	1583.30	1583.50	1584.10	1584.70	1585.30	1585.30	1586.50	1587.10	1587.70	1588.30	1588.90	1589.70	1589.50	1591.30
	ԹԵՔՈՒԹՅՈՒՆ (‰), / ՈՒՂՂԱՁԻԳ ԿՈՐԵՐ /մ/	4.0 / 60.0			12.0									180.0	16.0		60.0
ՓԱՍՏԱՅԻՆ ՏՎՅԱԼՆԵՐ	ՀՈՂԱՅԻՆ ՊԱՍՏԱՌԻ ՆԻՇԸ /մ/	1583.20	1583.40	1583.60	1583.80	1584.40	1585.00	1585.60	1586.20	1586.80	1587.40	1588.00	1588.60	1589.20	1590.00	1590.80	1591.60
	ՀԵՌԱՎՈՐՈՒԹՅՈՒՆԸ /մ/	20.0	20.0	20.0	20.0	20.0	20.0	20.0	20.0	20.0	20.0	20.0	20.0	20.0	20.0	20.0	
ՆՇԱՀԱՐՄԱՆ ԿԵՏ,		ՆԿ 9+00				ՆԿ 10+00						ՆԿ 11+00					ՆԿ 12+00
ՀԱՏԱԿԱԳԾԱՅԻՆ ՏԱՐՐԵՐ, ԿԻԼՈՄԵՏՐԵՐ																	

Տնօրեն	Ա. ՍԱՐԳՍՅԱՆ		ՀՀ Լոռու մարզի Ստեփանավան համայնքի Ուրասար բնակավայրից դեպի «Ջրաբուժարանների լիճ» եվ «Ալպյան» մանգալեռներ տանող գրունտային ճանապարհի կառուցում			
Ն գ ճ	Հ. ՀԱԿՈԲՅԱՆ					
Կատարեց	Հ. ՀԱԿՈԲՅԱՆ		Ուրասար բնակավայրից դեպի «Ալպյան» մանգալեռներ տանող ճանապարհ	ՓՈՒԼ	ԹԵՐԹ	ԹԵՐԹԵՐ
				Ա Ն	ԱՃ - 74	
			ՃԱՆԱՊԱՐՀԻ ԵՐԿԱՅՆԱԿԱՆ ՊՐՈՖԻԼ /ՆԿ 9+00-:-ՆԿ 12+00/	ԱՄԱՍՊԻՐ	«ԼՍ ՆԱԽԱԳԻԾ» ՍՊԸ	

ՃԱՆԱՊԱՐՀԻ ԵՐԿԱՅՆԱԿԱՆ ՊՐՈՖԻԼ /ՆԿ 12+00-:-ՆԿ 15+00/

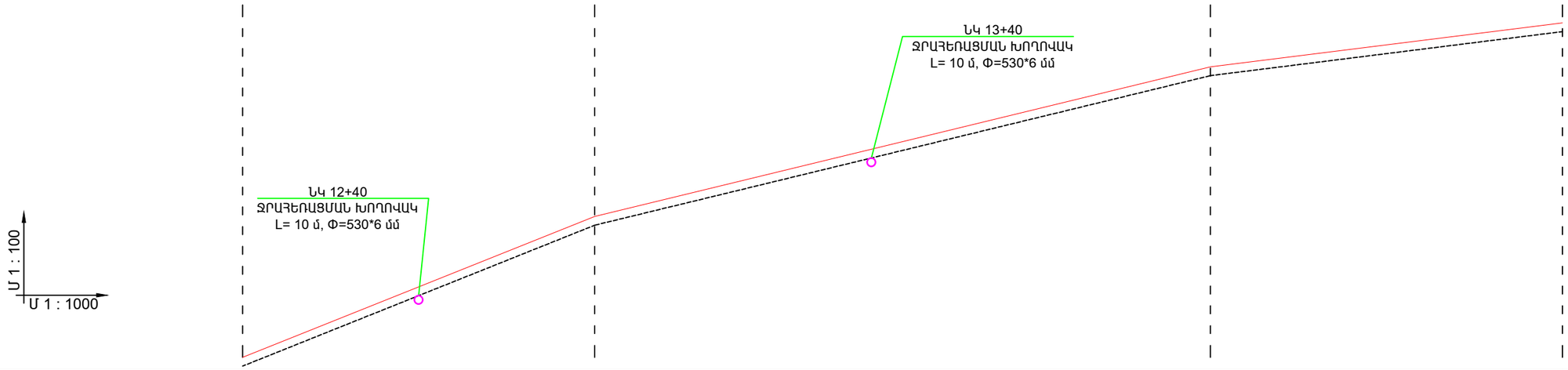

ՃԱՆԱՊԱՐՀԻ ՓՈՎԱԾՔ																	
ՆԱԽԱԳԾԱՅԻՆ ՏՎՅԱԼՆԵՐ	ԼԱՅՆԱԿԱՆ ՊՐՈՖԻԼԻ ՏԻՊԸ	1															
	ԵՐԹԵՎԵԿԵԼԻ ՄԱՍԻ ԱՌԱՆՑՔԻ ՆԻՇԸ /մ/	1591.30	1592.10	1592.80	1593.70	1594.50	1595.00	1595.50	1596.00	1596.50	1597.00	1597.50	1597.90	1598.20	1598.40	1598.60	1598.90
	ԹԵՔՈՒԹՅՈՒՆ (‰), / ՈՒՂՂԱՁԻԳ ԿՈՐԵՐ /մ/	16.0 / 80.0				10.0 / 140.0							4.0 / 80.0				
ՓԱՍՏԱՅԻՆ ՏՎՅԱԼՆԵՐ	ՀՈՂԱՅԻՆ ՊԱՍՏԱՌԻ ՆԻՇԸ /մ/	1591.60	1592.40	1593.20	1594.00	1594.80	1595.30	1595.80	1596.30	1596.80	1597.30	1597.80	1598.20	1598.50	1598.70	1598.90	1599.20
	ՀԵՌԱՎՈՐՈՒԹՅՈՒՆԸ /մ/	20.0	20.0	20.0	20.0	20.0	20.0	20.0	20.0	20.0	20.0	20.0	20.0	20.0	20.0	20.0	
ՆՇԱՀԱՐՄԱՆ ԿԵՏ,		ՆԿ 12+00				ՆԿ 13+00					ՆԿ 14+00						ՆԿ 15+00
ՀԱՏԱԿԱԳԾԱՅԻՆ ՏԱՐՐԵՐ,																	
ԿԻԼՈՄԵՏՐԵՐ																	

6000

Տնօրեն	Ա. ՍԱՐԳՍՅԱՆ		ՀՀ Լոռու մարզի Ստեփանավան համայնքի Ուրասար բնակավայրից դեպի «Ջրաբուժանների լիճ» եվ «Ալպյան» մանգալեռներ տանող գրունտային ճանապարհի կառուցում		
Ն գ ճ	Հ. ՀԱԿՈԲՅԱՆ				
Կատարեց	Հ. ՀԱԿՈԲՅԱՆ		Ուրասար բնակավայրից դեպի «Ալպյան» մանգալեռներ տանող ճանապարհ	ՓՈՒԼ	ԹԵՐԹ	ԹԵՐԹԵՐ
				Ա Ն	ԱՃ - 75	
			ՃԱՆԱՊԱՐՀԻ ԵՐԿԱՅՆԱԿԱՆ ՊՐՈՖԻԼ /ՆԿ 12+00-:-ՆԿ 15+00/	«ԼՍ ՆԱԽԱԳԻԾ» ՍՊԸ	

ՃԱՆԱՊԱՐՀԻ ԵՐԿԱՅՆԱԿԱՆ ՊՐՈՖԻԼ /ՆԿ 15+00-:-ՆԿ 18+00/

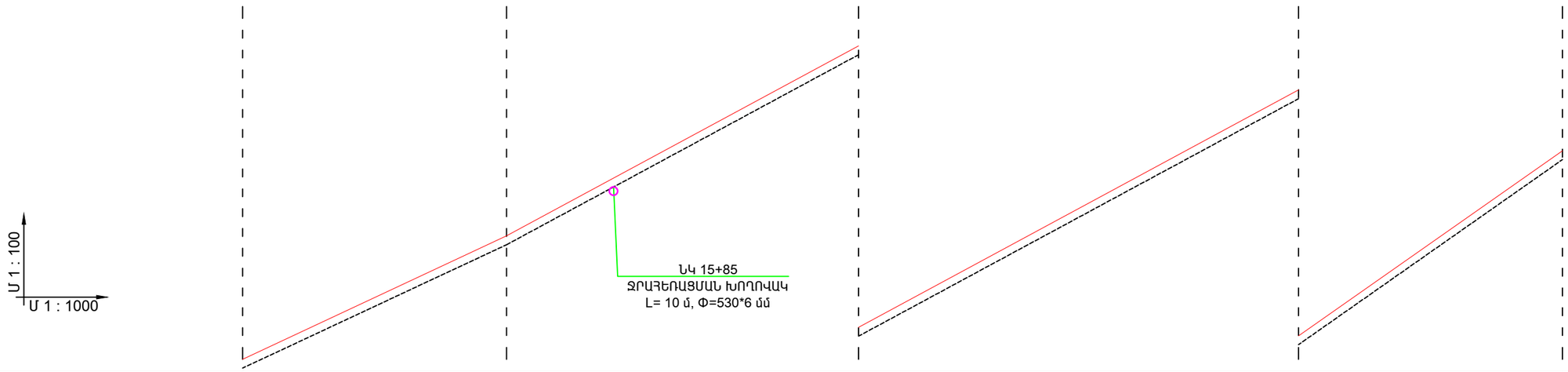

ՃԱՆԱՊԱՐՀԻ ՓՈՎԱԾՔ	6000																
ՆԱԽԱԳԾԱՅԻՆ ՏՎՅԱԼՆԵՐ	ԼԱՅՆԱԿԱՆ ՊՐՈՖԻԼԻ ՏԻՊԸ	1															
	ԵՐԹԵՎԵԿԵԼԻ ՄԱՍԻ ԱՌԱՆՑՔԻ ՆԻՇԸ /մ/	1598.90	1600.10	1600.90	1601.70	1602.80	1603.90	1605.00	1606.10	1607.20	1608.30	1609.20	1610.30	1611.40	1612.80	1614.20	1615.60
	ԹԵՔՈՒԹՅՈՒՆ (‰), / ՈՒՂՂԱՁԻԳ ԿՈՐԵՐ /մ/	16.0 / 180.0				22.0								28.0 / 180.0			120.0
ՓԱՍՏԱՅԻ ՏՎՅԱԼՆԵՐ	ՀՈՂԱՅԻՆ ՊԱՍՏԱՌԻ ՆԻՇԸ /մ/	1599.20	1600.40	1601.20	1602.00	1603.10	1604.20	1605.30	1606.40	1607.50	1608.60	1609.50	1610.60	1611.70	1613.10	1614.50	1615.90
	ՀԵՌԱՎՈՐՈՒԹՅՈՒՆԸ /մ/	20.0	20.0	20.0	20.0	20.0	20.0	20.0	20.0	20.0	20.0	20.0	20.0	20.0	20.0	20.0	
ՆՇԱՀԱՐՄԱՆ ԿԵՏ,	ՆԿ 15+00					ՆԿ 16+00						ՆԿ 17+00					ՆԿ 18+00
ՀԱՏԱԿԱԳԾԱՅԻՆ ՏԱՐՐԵՐ,																	
ԿԻԼՈՄԵՏՐԵՐ																	

Տնօրեն	Ա. ՍԱՐԳՍՅԱՆ		ՀՀ Լոռու մարզի Ստեփանավան համայնքի Ուրասար բնակավայրից դեպի «Ջրաշուշանների լիճ» եվ «Ալպսան» մանգաղեցիներ տանող գրունտային ճանապարհի կառուցում			
Ն գ ճ	Հ. ՀԱԿՈԲՅԱՆ					
Կատարեց	Հ. ՀԱԿՈԲՅԱՆ		Ուրասար բնակավայրից դեպի «Ալպսան» մանգաղեցիներ տանող ճանապարհ	ՓՈՒԼ	ԹԵՐԹ	ԹԵՐԹԵՐ
				Ա Ն	ԱՃ - 76	
			ՃԱՆԱՊԱՐՀԻ ԵՐԿԱՅՆԱԿԱՆ ՊՐՈՖԻԼ /ՆԿ 15+00-:-ՆԿ 18+00/	ԱՄԱՍԻՆ	«ԼՍ ՆԱԽԱԳԻԾ» ՍՊԸ	

ՃԱՆԱՊԱՐՀԻ ԵՐԿԱՅՆԱԿԱՆ ՊՐՈՖԻԼ /ՆԿ 18+00-:-ՆԿ 21+00/

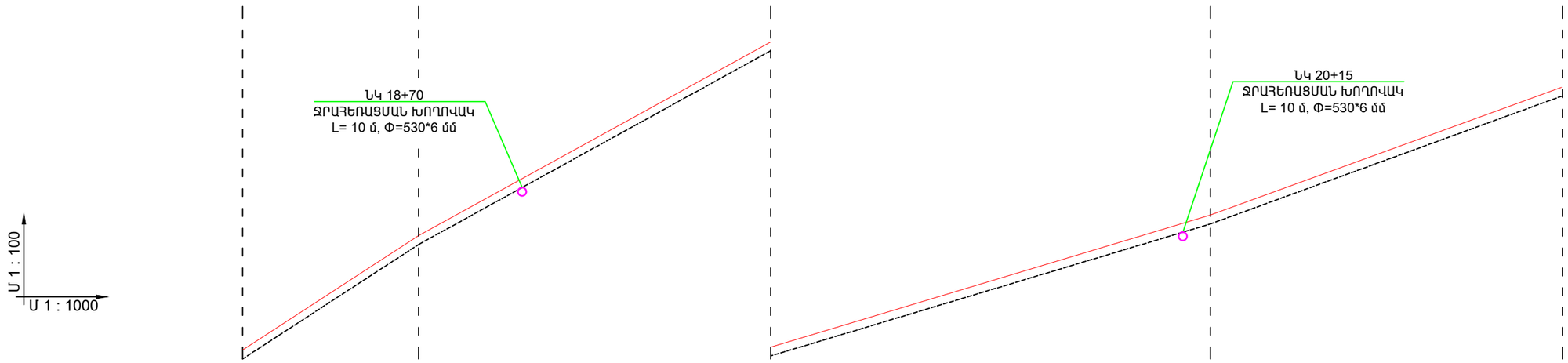

ՃԱՆԱՊԱՐՀԻ ՓՈՎԱԾՔ																	
ՆԱԽԱԳԾԱՅԻՆ ՏՎՅԱԼՆԵՐ	ԼԱՅՆԱԿԱՆ ՊՐՈՖԻԼԻ ՏԻՊԸ	1															
	ԵՐԹԵՎԵԿԵԼԻ ՄԱՍԻ ԱՌԱՆՑՔԻ ՆԻՇԸ /մ/	1615.60	1617.00	1618.40	1619.50	1620.60	1621.70	1622.80	1623.50	1624.00	1624.60	1625.20	1625.80	1626.50	1627.20	1628.00	1628.70
	ԹԵՔՈՒԹՅՈՒՆ (‰),	28.0		22.0				12.0					14.0				
	ՈՒՂՂԱՁԻԳ ԿՈՐԵՐ /մ/		40.0				80.0					100.0					80.0
ՓԱՍՏԱՅԻՆ ՏՎՅԱԼՆԵՐ	ՀՈՂԱՅԻՆ ՊԱՍՏԱՌԻ ՆԻՇԸ /մ/	1615.90	1617.30	1618.70	1619.80	1620.90	1622.00	1623.10	1623.70	1624.30	1624.90	1625.50	1626.10	1626.80	1627.50	1628.30	1629.00
	ՀԵՌԱՎՈՐՈՒԹՅՈՒՆԸ /մ/	20.0	20.0	20.0	20.0	20.0	20.0	20.0	20.0	20.0	20.0	20.0	20.0	20.0	20.0	20.0	
ՆՇԱՀԱՐՄԱՆ ԿԵՏ,		ՆԿ 18+00				ՆԿ 19+00						ՆԿ 20+00					ՆԿ 21+00
ՀԱՏԱԿԱԳԾԱՅԻՆ ՏԱՐՐԵՐ,																	
ԿԻԼՈՄԵՏՐԵՐ																	

6000

Տնօրեն	Ա. ՍԱՐԳՍՅԱՆ		ՀՀ Լոռու մարզի Ստեփանավան համայնքի Ուրասար բնակավայրից դեպի «Ջրաբուժարանների լիճ» եվ «Ալպյան» մանգաղեցիներ տանող գրունտային ճանապարհի կառուցում		
Ն գ ճ	Հ. ՀԱԿՈԲՅԱՆ				
Կատարեց	Հ. ՀԱԿՈԲՅԱՆ		Ուրասար բնակավայրից դեպի «Ալպյան» մանգաղեցիներ տանող ճանապարհ	ՓՈՒԼ	ԹԵՐԹ	ԹԵՐԹԵՐ
				Ա Ն	Աճ - 77	
			ՃԱՆԱՊԱՐՀԻ ԵՐԿԱՅՆԱԿԱՆ ՊՐՈՖԻԼ /ՆԿ 18+00-:-ՆԿ 21+00/	«ԼՍ ՆԱԽԱԳԻԾ» ՍՊԸ	

ՃԱՆԱՊԱՐՀԻ ԵՐԿԱՅՆԱԿԱՆ ՊՐՈՖԻԼ /ՆԿ 21+00-:-ՆԿ 24+00/

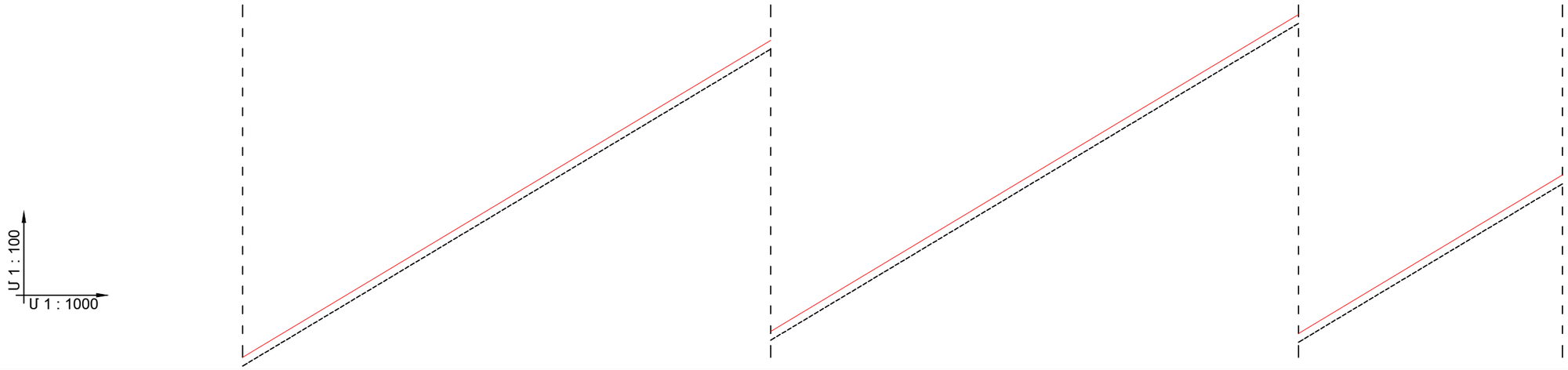

ՃԱՆԱՊԱՐՀԻ ՓՈՎԱԾՔ		6000															
ՆԱԽԱԳԾԱՅԻՆ ՏՎՅԱԼՆԵՐ	ԼԱՅՆԱԿԱՆ ՊՐՈՖԻԼԻ ՏԻՊԸ	1															
	ԵՐԹԵՎԵԿԵԼԻ ՄԱՍԻ ԱՌԱՆՑՔԻ ՆԻՇԸ /մ/	1628.70	1629.90	1632.30	1632.30	1633.50	1634.70	1635.90	1637.10	1638.30	1639.50	1640.70	1641.90	1643.10	1644.30	1645.50	1646.70
	ԹԵՔՈՒԹՅՈՒՆ (‰), / ՈՒՂՂԱՁԻԳ ԿՈՐԵՐ /մ/	24.0															300.0
ՓԱՍՏԱՅԻՆ ՏՎՅԱԼՆԵՐ	ՀՈՂԱՅԻՆ ՊԱՍՏԱՌԻ ՆԻՇԸ /մ/	1629.00	1630.20	1632.60	1632.60	1633.80	1635.00	1636.20	1637.40	1638.60	1639.80	1641.00	1642.20	1643.40	1644.60	1645.80	1647.00
	ՀԵՌԱՎՈՐՈՒԹՅՈՒՆԸ /մ/	20.0	20.0	20.0	20.0	20.0	20.0	20.0	20.0	20.0	20.0	20.0	20.0	20.0	20.0	20.0	
ՆՇԱՀԱՐՄԱՆ ԿԵՏ,		ՆԿ 21+00					ՆԿ 22+00					ՆԿ 23+00					ՆԿ 24+00
ՀԱՏԱԿԱԳԾԱՅԻՆ ՏԱՐՐԵՐ, ԿԻԼՈՄԵՏՐԵՐ																	

Տնօրեն	Ա. ՍԱՐԳՍՅԱՆ		ՀՀ Լոռու մարզի Ստեփանավան համայնքի Ուրասար բնակավայրից դեպի «Ջրաբուժարանների լիճ» եվ «Ալպսան» մանգալեցիներ տանող գրունտային ճանապարհի կառուցում			
Ն Գ Ճ	Հ. ՀԱԿՈԲՅԱՆ					
Կատարեց	Հ. ՀԱԿՈԲՅԱՆ		Ուրասար բնակավայրից դեպի «Ալպսան» մանգալեցիներ տանող ճանապարհ	ՓՈՒԼ	ԹԵՐԹ	ԹԵՐԹԵՐ
				Ա Ն	ԱՃ - 78	
			ՃԱՆԱՊԱՐՀԻ ԵՐԿԱՅՆԱԿԱՆ ՊՐՈՖԻԼ /ՆԿ 21+00-:-ՆԿ 24+00/	«ԼՍ ՆԱԽԱԳԻԾ» ՍՊԸ		

ՃԱՆԱՊԱՐՀԻ ԵՐԿԱՅՆԱԿԱՆ ՊՐՈՖԻԼ /ՆԿ 24+00-:-ՆԿ 27+00/

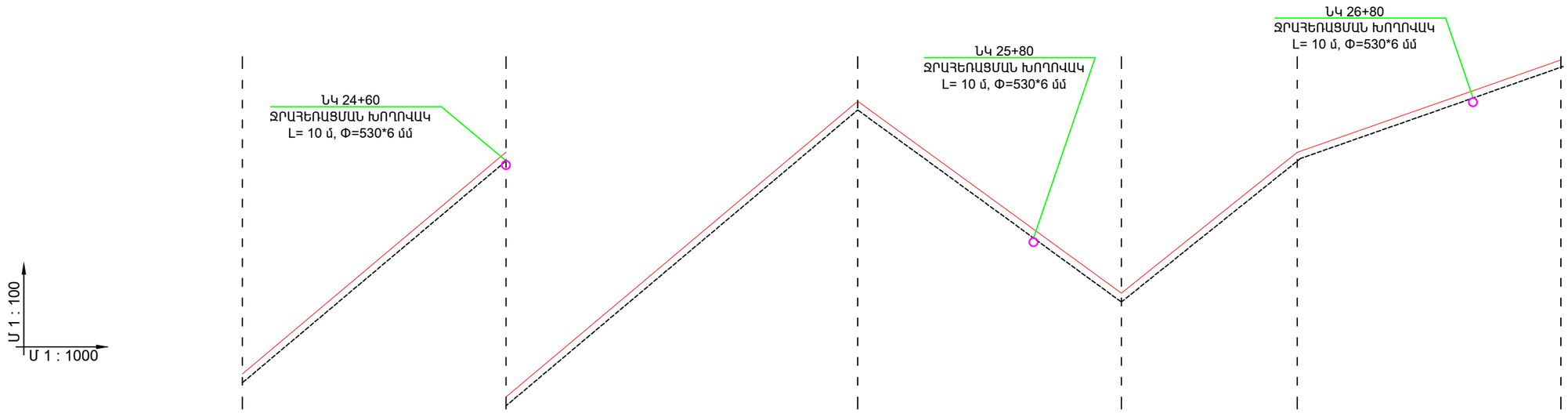

ՃԱՆԱՊԱՐՀԻ ՓՈՎԱԾՔ																	
ՆԱԽԱԳԾԱՅԻՆ ՏՎՅԱԼՆԵՐ	ԼԱՅՆԱԿԱՆ ՊՐՈՖԻԼԻ ՏԻՊԸ	1															
	ԵՐԹԵՎԵԿԵԼԻ ՄԱՍԻ ԱՌԱՆՑՔԻ ՆԻՇԸ /մ/	1646.70	1648.80	1650.90	1653.00	1655.10	1657.20	1659.30	1661.40	1659.80	1656.60	1655.00	1658.80	1658.60	1659.30	1660.00	1660.70
	ԹԵՔՈՒԹՅՈՒՆ (‰),	42.0										32.0	36.0			14.0	
	ՈՒՂՂԱՁԻԳ ԿՈՐԵՐ /մ/								120.0	60.0				40.0			60.0
ՓԱՍՏԱՅԻՆ ՏՎՅԱԼՆԵՐ	ՀՈՂԱՅԻՆ ՊԱՍՏԱՌԻ ՆԻՇԸ /մ/	1647.00	1649.10	1651.20	1653.30	1655.40	1657.50	1659.60	1661.70	1660.10	1656.90	1655.30	1657.10	1658.90	1659.60	1660.30	1661.00
	ՀԵՌԱՎՈՐՈՒԹՅՈՒՆԸ /մ/	20.0	20.0	20.0	20.0	20.0	20.0	20.0	20.0	20.0	20.0	20.0	20.0	20.0	20.0	20.0	
ՆՇԱՀԱՐՄԱՆ ԿԵՏ,		ՆԿ 24+00					ՆԿ 25+00					ՆԿ 26+00					ՆԿ 27+00
ՀԱՏԱԿԱԳԾԱՅԻՆ ՏԱՐՐԵՐ,																	
ԿԻԼՈՄԵՏՐԵՐ																	

Տնօրեն	Ա. ՍԱՐԳՍՅԱՆ		ՀՀ Լոռու մարզի Ստեփանավան համայնքի Ուրասար բնակավայրից դեպի «Ջրաշուշանների լիճ» եվ «Ալպսան» մանգալեռներ տանող գրունտային ճանապարհի կառուցում			
Ն գ ճ	Հ. ՀԱԿՈԲՅԱՆ					
Կատարեց	Հ. ՀԱԿՈԲՅԱՆ		Ուրասար բնակավայրից դեպի «Ալպսան» մանգալեռներ տանող ճանապարհ	ՓՈՒԼ	ԹԵՐԹ	ԹԵՐԹԵՐ
				Ա Ն	Աճ - 79	
			ՃԱՆԱՊԱՐՀԻ ԵՐԿԱՅՆԱԿԱՆ ՊՐՈՖԻԼ /ՆԿ 24+00-:-ՆԿ 27+00/	«ԼՍ ՆԱԽԱԳԻԾ» ՍՊԸ		

ՓՈՂՈՑԻ ԼԱՅՆԱԿԱՆ ՊՐՈՖԻԼ /ՆԿ 0+00/

ω_L=0.00 մ^2
ω_h=2.16 մ^2

Մ 1 : 100
Մ 1 : 100

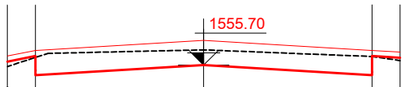

ՆԱԽԱԳԾԱՅԻՆ ՏՎՅԱԼՆԵՐ	ԹԵՔՈՒԹՅՈՒՆ, ‰; ԵՐԿԱՐՈՒԹՅՈՒՆԸ, մ	60 / 0.5	40	3.0	3.0	40	60 / 0.5
	ՆԱԽԱԳԾՎՈՂ ՊԱՍՏԱՌԻ ՆԻՇԸ, մ	1555.82	1555.58	1555.70		1555.58	1555.82
ԳՈՅ.ՈՒՆԵՑՈՂ ՏՎՅԱԼՆԵՐ	ԳՈՅՈՒԹՅՈՒՆ ՈՒՆԵՑՈՂ ՊԱՍՏԱՌԻ ՆԻՇԸ, մ		1555.94	1556.00		1556.07	
	ՀԵՌԱՎՈՐՈՒԹՅՈՒՆԸ, մ	0.5	3.0		3.0		0.5

ՆԿ 0+00

ՓՈՂՈՑԻ ԼԱՅՆԱԿԱՆ ՊՐՈՖԻԼ /ՆԿ 0+60/

ω_L=0.00 մ^2
ω_h=2.14 մ^2

Մ 1 : 100
Մ 1 : 100

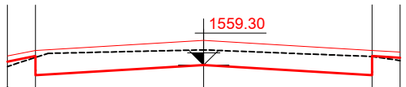

ՆԱԽԱԳԾԱՅԻՆ ՏՎՅԱԼՆԵՐ	ԹԵՔՈՒԹՅՈՒՆ, ‰; ԵՐԿԱՐՈՒԹՅՈՒՆԸ, մ	60 / 0.5	40	3.0	3.0	40	60 / 0.5
	ՆԱԽԱԳԾՎՈՂ ՊԱՍՏԱՌԻ ՆԻՇԸ, մ	1542.02	1541.68	1559.30		1559.18	1559.52
ԳՈՅ.ՈՒՆԵՑՈՂ ՏՎՅԱԼՆԵՐ	ԳՈՅՈՒԹՅՈՒՆ ՈՒՆԵՑՈՂ ՊԱՍՏԱՌԻ ՆԻՇԸ, մ		1559.54	1559.60		1559.66	
	ՀԵՌԱՎՈՐՈՒԹՅՈՒՆԸ, մ	0.5	3.0		3.0		0.5

ՆԿ 0+60

ՓՈՂՈՑԻ ԼԱՅՆԱԿԱՆ ՊՐՈՖԻԼ /ՆԿ 1+20/

ω_L=0.00 մ^2
ω_h=2.12 մ^2

Մ 1 : 100
Մ 1 : 100

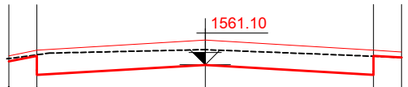

ՆԱԽԱԳԾԱՅԻՆ ՏՎՅԱԼՆԵՐ	ԹԵՔՈՒԹՅՈՒՆ, ‰; ԵՐԿԱՐՈՒԹՅՈՒՆԸ, մ	60 / 0.5	40	3.0	3.0	40	60 / 0.5
	ՆԱԽԱԳԾՎՈՂ ՊԱՍՏԱՌԻ ՆԻՇԸ, մ	1561.32	1560.98	1561.10		1560.98	1561.62
ԳՈՅ.ՈՒՆԵՑՈՂ ՏՎՅԱԼՆԵՐ	ԳՈՅՈՒԹՅՈՒՆ ՈՒՆԵՑՈՂ ՊԱՍՏԱՌԻ ՆԻՇԸ, մ		1561.32	1561.40		1561.48	
	ՀԵՌԱՎՈՐՈՒԹՅՈՒՆԸ, մ	0.5	3.0		3.0		0.5

ՆԿ 1+20

ՓՈՂՈՑԻ ԼԱՅՆԱԿԱՆ ՊՐՈՖԻԼ /ՆԿ 2+00/

ω_L=0.00 մ^2
ω_h=2.12 մ^2

Մ 1 : 100
Մ 1 : 100

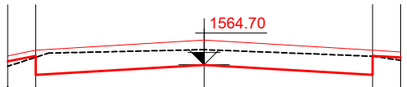

ՆԱԽԱԳԾԱՅԻՆ ՏՎՅԱԼՆԵՐ	ԹԵՔՈՒԹՅՈՒՆ, ‰; ԵՐԿԱՐՈՒԹՅՈՒՆԸ, մ	60 / 0.5	40	3.0	3.0	40	60 / 0.5
	ՆԱԽԱԳԾՎՈՂ ՊԱՍՏԱՌԻ ՆԻՇԸ, մ	1555.82	1564.58	1564.70		1564.58	1564.82
ԳՈՅ.ՈՒՆԵՑՈՂ ՏՎՅԱԼՆԵՐ	ԳՈՅՈՒԹՅՈՒՆ ՈՒՆԵՑՈՂ ՊԱՍՏԱՌԻ ՆԻՇԸ, մ		1564.95	1565.00		1565.05	
	ՀԵՌԱՎՈՐՈՒԹՅՈՒՆԸ, մ	0.5	3.0		3.0		0.5

ՆԿ 2+00

Տնօրեն	Ա. ՍԱՐԳՍՅԱՆ		ՀՀ Լոռու մարզի Ստեփանավան համայնքի Ուրասար բնակավայրից դեպի «Ջրաբուրանների լիճ» եվ «Ալպյան» մանգաղեցիներ տանող գրունտային ճանապարհի կառուցում			
Ն գ ճ	Հ. ՀԱԿՈԲՅԱՆ					
Կատարեց	Հ. ՀԱԿՈԲՅԱՆ		Ուրասար բնակավայրից դեպի «Ալպյան» մանգաղեցիներ տանող ճանապարհ	ՓՈՒԼ	ԹԵՐԹ	ԹԵՐԹԵՐ
				Ա Ն	Աճ - 80	
			ՓՈՂՈՑԻ ԼԱՅՆԱԿԱՆ ՊՐՈՖԻԼ ՆԿ 0+00, ՆԿ 0+60, ՆԿ 1+20, ՆԿ 2+00 ՆԻՇԵՐՈՒՄ	«ԼՍ ՆԱԽԱԳԻԾ» ՍՊԸ		

ՓՈՂՈՑԻ ԼԱՅՆԱԿԱՆ ՊՐՈՖԻԼ /ՆԿ 3+00/

ω_L=0.00 մ^2
ω_h=2.18 մ^2

Մ 1 : 100
Մ 1 : 100

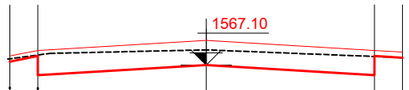

ՆԱԽԱԳԾԱՅԻՆ ՏՎՅԱԼՆԵՐ	ԹԵՔՈՒԹՅՈՒՆ, ‰; ԵՐԿԱՐՈՒԹՅՈՒՆԸ, մ	60 / 0.5	40	3.0	3.0	40	60 / 0.5
	ՆԱԽԱԳԾՎՈՂ ՊԱՍՏԱՌԻ ՆԻՇԸ, մ	1567.32	1566.98	1567.10		1566.98	1567.62
ԳՈՅ.ՈՒՆԵՑՈՂ ՏՎՅԱԼՆԵՐ	ԳՈՅՈՒԹՅՈՒՆ ՈՒՆԵՑՈՂ ՊԱՍՏԱՌԻ ՆԻՇԸ, մ		1567.34	1567.40		1567.47	
	ՀԵՌԱՎՈՐՈՒԹՅՈՒՆԸ, մ	0.5	3.0		3.0		0.5

ՆԿ 3+00

ՓՈՂՈՑԻ ԼԱՅՆԱԿԱՆ ՊՐՈՖԻԼ /ՆԿ 4+00/

ω_L=0.00 մ^2
ω_h=2.16 մ^2

Մ 1 : 100
Մ 1 : 100

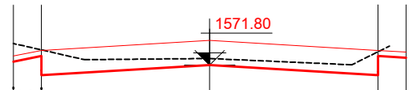

ՆԱԽԱԳԾԱՅԻՆ ՏՎՅԱԼՆԵՐ	ԹԵՔՈՒԹՅՈՒՆ, ‰; ԵՐԿԱՐՈՒԹՅՈՒՆԸ, մ	60 / 0.5	40	3.0	3.0	40	60 / 0.5
	ՆԱԽԱԳԾՎՈՂ ՊԱՍՏԱՌԻ ՆԻՇԸ, մ	1572.02	1571.68	1571.80		1571.68	1572.02
ԳՈՅ.ՈՒՆԵՑՈՂ ՏՎՅԱԼՆԵՐ	ԳՈՅՈՒԹՅՈՒՆ ՈՒՆԵՑՈՂ ՊԱՍՏԱՌԻ ՆԻՇԸ, մ		1572.04	1571.90		1572.08	
	ՀԵՌԱՎՈՐՈՒԹՅՈՒՆԸ, մ	0.5	3.0		3.0		0.5

ՆԿ 4+00

ՓՈՂՈՑԻ ԼԱՅՆԱԿԱՆ ՊՐՈՖԻԼ /ՆԿ 5+00/

ω_L=0.00 մ^2
ω_h=2.14 մ^2

Մ 1 : 100
Մ 1 : 100

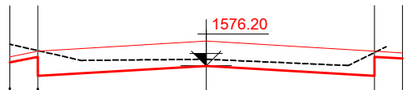

ՆԱԽԱԳԾԱՅԻՆ ՏՎՅԱԼՆԵՐ	ԹԵՔՈՒԹՅՈՒՆ, ‰; ԵՐԿԱՐՈՒԹՅՈՒՆԸ, մ	60 / 0.5	40	3.0	3.0	40	60 / 0.5
	ՆԱԽԱԳԾՎՈՂ ՊԱՍՏԱՌԻ ՆԻՇԸ, մ	1576.42	1576.08	1576.20		1576.08	1576.42
ԳՈՅ.ՈՒՆԵՑՈՂ ՏՎՅԱԼՆԵՐ	ԳՈՅՈՒԹՅՈՒՆ ՈՒՆԵՑՈՂ ՊԱՍՏԱՌԻ ՆԻՇԸ, մ		1576.41	1576.30		1576.40	
	ՀԵՌԱՎՈՐՈՒԹՅՈՒՆԸ, մ	0.5	3.0		3.0		0.5

ՆԿ 5+00

ՓՈՂՈՑԻ ԼԱՅՆԱԿԱՆ ՊՐՈՖԻԼ /ՆԿ 6+00/

ω_L=0.00 մ^2
ω_h=2.18 մ^2

Մ 1 : 100
Մ 1 : 100

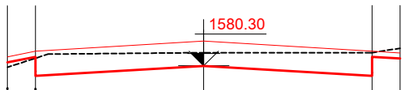

ՆԱԽԱԳԾԱՅԻՆ ՏՎՅԱԼՆԵՐ	ԹԵՔՈՒԹՅՈՒՆ, ‰; ԵՐԿԱՐՈՒԹՅՈՒՆԸ, մ	60 / 0.5	40	3.0	3.0	40	60 / 0.5
	ՆԱԽԱԳԾՎՈՂ ՊԱՍՏԱՌԻ ՆԻՇԸ, մ	1580.02	1580.68	1580.30		1580.18	1580.52
ԳՈՅ.ՈՒՆԵՑՈՂ ՏՎՅԱԼՆԵՐ	ԳՈՅՈՒԹՅՈՒՆ ՈՒՆԵՑՈՂ ՊԱՍՏԱՌԻ ՆԻՇԸ, մ		1580.42	1580.50		1580.56	
	ՀԵՌԱՎՈՐՈՒԹՅՈՒՆԸ, մ	0.5	3.0		3.0		0.5

ՆԿ 6+00

Տնօրեն	Ա. ՍԱՐԳՍՅԱՆ		ՀՀ Լոռու մարզի Ստեփանավան համայնքի Ուրասար բնակավայրից դեպի «Ջրաբուրանների լիճ» եվ «Ալպյան» մանգաղեցիներ տանող գրունտային ճանապարհի կառուցում			
Ն գ ճ	Հ. ՀԱԿՈԲՅԱՆ					
Կատարեց	Հ. ՀԱԿՈԲՅԱՆ		Ուրասար բնակավայրից դեպի «Ալպյան» մանգաղեցիներ տանող ճանապարհ	ՓՈՒԼ	ԹԵՐԹ	ԹԵՐԹԵՐ
				Ա Ն	ԱՃ - 81	
			ՓՈՂՈՑԻ ԼԱՅՆԱԿԱՆ ՊՐՈՖԻԼ ՆԿ 3+00, ՆԿ 4+00, ՆԿ 5+00, ՆԿ 6+00 ՆԻՇԵՐՈՒՄ	«ԼՍ ՆԱԽԱԳԻԾ» ՍՊԸ		

ՓՈՂՈՑԻ ԼԱՅՆԱԿԱՆ ՊՐՈՖԻԼ /ՆԿ 7+00/

ω_L=0.00 մ^2
ω_h=2.12 մ^2

Մ 1 : 100
Մ 1 : 100

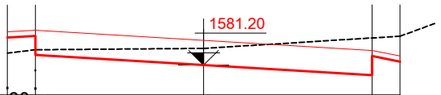

ՆԱԽԱԳԾԱՅԻՆ ՏՎՅԱԼՆԵՐ	ԹԵՔՈՒԹՅՈՒՆ, ‰; ԵՐԿԱՐՈՒԹՅՈՒՆԸ, մ	60 / 0.5	3.0	40	3.0	40	0.5	60
	ՆԱԽԱԳԾՎՈՂ ՊԱՍՏԱՌԻ ՆԻՇԸ, մ	1581.66	1581.32	1581.20		1581.08	1581.42	
ԳՈՅ.ՈՒՆԵՑՈՂ ՏՎՅԱԼՆԵՐ	ԳՈՅՈՒԹՅՈՒՆ ՈՒՆԵՑՈՂ ՊԱՍՏԱՌԻ ՆԻՇԸ, մ		1581.48	1581.50		1581.57		
	ՀԵՌԱՎՈՐՈՒԹՅՈՒՆԸ, մ	0.5	3.0		3.0		0.5	

ՆԿ 7+00

ՓՈՂՈՑԻ ԼԱՅՆԱԿԱՆ ՊՐՈՖԻԼ /ՆԿ 8+00/

ω_L=0.00 մ^2
ω_h=2.14 մ^2

Մ 1 : 100
Մ 1 : 100

ՆԱԽԱԳԾԱՅԻՆ ՏՎՅԱԼՆԵՐ	ԹԵՔՈՒԹՅՈՒՆ, ‰; ԵՐԿԱՐՈՒԹՅՈՒՆԸ, մ	60 / 0.5	3.0	40	3.0	40	0.5	60
	ՆԱԽԱԳԾՎՈՂ ՊԱՍՏԱՌԻ ՆԻՇԸ, մ	1582.66	1582.32	1582.20		1582.08	1582.42	
ԳՈՅ.ՈՒՆԵՑՈՂ ՏՎՅԱԼՆԵՐ	ԳՈՅՈՒԹՅՈՒՆ ՈՒՆԵՑՈՂ ՊԱՍՏԱՌԻ ՆԻՇԸ, մ		1582.46	1582.50		1582.59		
	ՀԵՌԱՎՈՐՈՒԹՅՈՒՆԸ, մ	0.5	3.0		3.0		0.5	

ՆԿ 8+00

ՓՈՂՈՑԻ ԼԱՅՆԱԿԱՆ ՊՐՈՖԻԼ /ՆԿ 9+00/

ω_L=0.00 մ^2
ω_h=2.16 մ^2

Մ 1 : 100
Մ 1 : 100

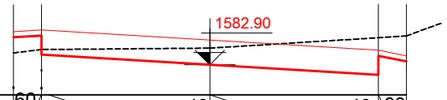

ՆԱԽԱԳԾԱՅԻՆ ՏՎՅԱԼՆԵՐ	ԹԵՔՈՒԹՅՈՒՆ, ‰; ԵՐԿԱՐՈՒԹՅՈՒՆԸ, մ	60 / 0.5	3.0	40	3.0	40	0.5	60
	ՆԱԽԱԳԾՎՈՂ ՊԱՍՏԱՌԻ ՆԻՇԸ, մ	1583.36	1583.02	1582.90		1582.78	1583.02	
ԳՈՅ.ՈՒՆԵՑՈՂ ՏՎՅԱԼՆԵՐ	ԳՈՅՈՒԹՅՈՒՆ ՈՒՆԵՑՈՂ ՊԱՍՏԱՌԻ ՆԻՇԸ, մ		1583.15	1583.20		1583.25		
	ՀԵՌԱՎՈՐՈՒԹՅՈՒՆԸ, մ	0.5	3.0		3.0		0.5	

ՆԿ 9+00

ՓՈՂՈՑԻ ԼԱՅՆԱԿԱՆ ՊՐՈՖԻԼ /ՆԿ 10+00/

ω_L=0.00 մ^2
ω_h=2.12 մ^2

Մ 1 : 100
Մ 1 : 100

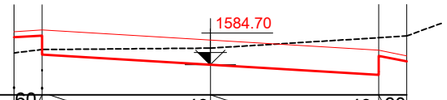

ՆԱԽԱԳԾԱՅԻՆ ՏՎՅԱԼՆԵՐ	ԹԵՔՈՒԹՅՈՒՆ, ‰; ԵՐԿԱՐՈՒԹՅՈՒՆԸ, մ	60 / 0.5	3.0	40	3.0	40	0.5	60
	ՆԱԽԱԳԾՎՈՂ ՊԱՍՏԱՌԻ ՆԻՇԸ, մ	1585.16	1584.82	1584.70		1584.58	1584.92	
ԳՈՅ.ՈՒՆԵՑՈՂ ՏՎՅԱԼՆԵՐ	ԳՈՅՈՒԹՅՈՒՆ ՈՒՆԵՑՈՂ ՊԱՍՏԱՌԻ ՆԻՇԸ, մ		1584.96	1585.00		1585.10		
	ՀԵՌԱՎՈՐՈՒԹՅՈՒՆԸ, մ	0.5	3.0		3.0		0.5	

ՆԿ 10+00

Տնօրեն	Ա. ՍԱՐԳՍՅԱՆ		ՀՀ Լոռու մարզի Ստեփանավան համայնքի Ուրասար բնակավայրից դեպի «Ջրաբուրանների լիճ» եվ «Ալպյան» մանգաղեցիներ տանող գրունտային ճանապարհի կառուցում			
Ն գ ճ	Հ. ՀԱԿՈԲՅԱՆ					
Կատարեց	Հ. ՀԱԿՈԲՅԱՆ		Ուրասար բնակավայրից դեպի «Ալպյան» մանգաղեցիներ տանող ճանապարհ	ՓՈՒԼ	ԹԵՐԹ	ԹԵՐԹԵՐ
				Ա Ն	Աճ - 82	
			ՓՈՂՈՑԻ ԼԱՅՆԱԿԱՆ ՊՐՈՖԻԼ ՆԿ 7+00, ՆԿ 8+00, ՆԿ 9+00, ՆԿ 10+00 ՆԻՇԵՐՈՒՄ	«ԼՍ ՆԱԽԱԳԻԾ» ՍՊԸ		

ՓՈՂՈՑԻ ԼԱՅՆԱԿԱՆ ՊՐՈՖԻԼ /ՆԿ 11+00/

ω_L=0.00 մ^2
ω_h=2.14 մ^2

Մ 1 : 100
Մ 1 : 100

ՆԱԽԱԳԾԱՅԻՆ ՏՎՅԱԼՆԵՐ	ԹԵՔՈՒԹՅՈՒՆ, ‰; ԵՐԿԱՐՈՒԹՅՈՒՆԸ, մ	60 / 0.5	3.0	40	3.0	40	0.5	60
	ՆԱԽԱԳԾՎՈՂ ՊԱՍՏԱՌԻ ՆԻՇԸ, մ	1588.16	1587.82	1587.70		1587.58	1587.92	
ԳՈՅ.ՈՒՆԵՑՈՂ ՏՎՅԱԼՆԵՐ	ԳՈՅՈՒԹՅՈՒՆ ՈՒՆԵՑՈՂ ՊԱՍՏԱՌԻ ՆԻՇԸ, մ		1587.94	1588.00		1588.12		
	ՀԵՌԱՎՈՐՈՒԹՅՈՒՆԸ, մ	0.5	3.0		3.0		0.5	

ՆԿ 11+00

ՓՈՂՈՑԻ ԼԱՅՆԱԿԱՆ ՊՐՈՖԻԼ /ՆԿ 12+00/

ω_L=0.00 մ^2
ω_h=2.14 մ^2

Մ 1 : 100
Մ 1 : 100

ՆԱԽԱԳԾԱՅԻՆ ՏՎՅԱԼՆԵՐ	ԹԵՔՈՒԹՅՈՒՆ, ‰; ԵՐԿԱՐՈՒԹՅՈՒՆԸ, մ	60 / 0.5	3.0	40	3.0	40	0.5	60
	ՆԱԽԱԳԾՎՈՂ ՊԱՍՏԱՌԻ ՆԻՇԸ, մ	1591.76	1591.42	1591.30		1591.18	1591.42	
ԳՈՅ.ՈՒՆԵՑՈՂ ՏՎՅԱԼՆԵՐ	ԳՈՅՈՒԹՅՈՒՆ ՈՒՆԵՑՈՂ ՊԱՍՏԱՌԻ ՆԻՇԸ, մ		1591.65	1591.60		1591.79		
	ՀԵՌԱՎՈՐՈՒԹՅՈՒՆԸ, մ	0.5	3.0		3.0		0.5	

ՆԿ 12+00

ՓՈՂՈՑԻ ԼԱՅՆԱԿԱՆ ՊՐՈՖԻԼ /ՆԿ 13+00/

ω_L=0.00 մ^2
ω_h=2.10 մ^2

Մ 1 : 100
Մ 1 : 100

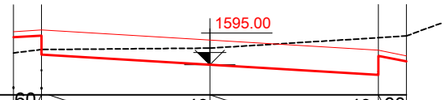

ՆԱԽԱԳԾԱՅԻՆ ՏՎՅԱԼՆԵՐ	ԹԵՔՈՒԹՅՈՒՆ, ‰; ԵՐԿԱՐՈՒԹՅՈՒՆԸ, մ	60 / 0.5	3.0	40	3.0	40	0.5	60
	ՆԱԽԱԳԾՎՈՂ ՊԱՍՏԱՌԻ ՆԻՇԸ, մ	1595.46	1595.12	1595.00		1594.88	1595.22	
ԳՈՅ.ՈՒՆԵՑՈՂ ՏՎՅԱԼՆԵՐ	ԳՈՅՈՒԹՅՈՒՆ ՈՒՆԵՑՈՂ ՊԱՍՏԱՌԻ ՆԻՇԸ, մ		1595.22	1595.30		1595.41		
	ՀԵՌԱՎՈՐՈՒԹՅՈՒՆԸ, մ	0.5	3.0		3.0		0.5	

ՆԿ 15+00

ՓՈՂՈՑԻ ԼԱՅՆԱԿԱՆ ՊՐՈՖԻԼ /ՆԿ 14+00/

ω_L=0.00 մ^2
ω_h=2.12 մ^2

Մ 1 : 100
Մ 1 : 100

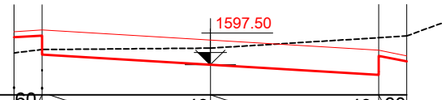

ՆԱԽԱԳԾԱՅԻՆ ՏՎՅԱԼՆԵՐ	ԹԵՔՈՒԹՅՈՒՆ, ‰; ԵՐԿԱՐՈՒԹՅՈՒՆԸ, մ	60 / 0.5	3.0	40	3.0	40	0.5	60
	ՆԱԽԱԳԾՎՈՂ ՊԱՍՏԱՌԻ ՆԻՇԸ, մ	1597.96	1597.62	1597.50		1597.38	1597.72	
ԳՈՅ.ՈՒՆԵՑՈՂ ՏՎՅԱԼՆԵՐ	ԳՈՅՈՒԹՅՈՒՆ ՈՒՆԵՑՈՂ ՊԱՍՏԱՌԻ ՆԻՇԸ, մ		1597.75	1597.80		1597.89		
	ՀԵՌԱՎՈՐՈՒԹՅՈՒՆԸ, մ	0.5	3.0		3.0		0.5	

ՆԿ 15+00

Տնօրեն	Ա. ՍԱՐԳՍՅԱՆ		ՀՀ Լոռու մարզի Ստեփանավան համայնքի Ուրասար բնակավայրից դեպի «Ջրաբուրանների լիճ» եվ «Ալպյան» մանգաղեցիներ տանող գրունտային ճանապարհի կառուցում			
Ն գ ճ	Հ. ՀԱԿՈԲՅԱՆ					
Կատարող	Հ. ՀԱԿՈԲՅԱՆ		Ուրասար բնակավայրից դեպի «Ալպյան» մանգաղեցիներ տանող ճանապարհ	ՓՈՒԼ	ԹԵՐԹ	ԹԵՐԹԵՐ
				Ա Ն	Աճ - 83	
			ՓՈՂՈՑԻ ԼԱՅՆԱԿԱՆ ՊՐՈՖԻԼ ՆԿ 11+00, ՆԿ 12+00, ՆԿ 13+00, ՆԿ 14+00 ՆԻՇԵՐՈՒՄ	«ԼՍ ՆԱԽԱԳԻԾ» ՍՊԸ		

ՓՈՂՈՑԻ ԼԱՅՆԱԿԱՆ ՊՐՈՖԻԼ /ՆԿ 15+00/

ω_L=0.00 մ^2
ω_h=2.12 մ^2

Մ 1 : 100
Մ 1 : 100

ՆԱԽԱԳԾԱՅԻՆ ՏՎՅԱԼՆԵՐ	ԹԵՔՈՒԹՅՈՒՆ, ‰; ԵՐԿԱՐՈՒԹՅՈՒՆԸ, մ	60 / 0.5	3.0	40	3.0	40 / 0.5	60
	ՆԱԽԱԳԾՎՈՂ ՊԱՍՏԱՌԻ ՆԻՇԸ, մ	1599.36	1599.02	1598.90		1598.78	1599.02
ԳՈՅ.ՈՒՆԵՑՈՂ ՏՎՅԱԼՆԵՐ	ԳՈՅՈՒԹՅՈՒՆ ՈՒՆԵՑՈՂ ՊԱՍՏԱՌԻ ՆԻՇԸ, մ		1599.15	1599.20		1599.27	
	ՀԵՌԱՎՈՐՈՒԹՅՈՒՆԸ, մ	0.5	3.0		3.0		0.5

ՆԿ 15+00

ՓՈՂՈՑԻ ԼԱՅՆԱԿԱՆ ՊՐՈՖԻԼ /ՆԿ 16+00/

ω_L=0.00 մ^2
ω_h=2.14 մ^2

Մ 1 : 100
Մ 1 : 100

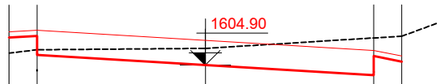

ՆԱԽԱԳԾԱՅԻՆ ՏՎՅԱԼՆԵՐ	ԹԵՔՈՒԹՅՈՒՆ, ‰; ԵՐԿԱՐՈՒԹՅՈՒՆԸ, մ	60 / 0.5	3.0	40	3.0	40 / 0.5	60
	ՆԱԽԱԳԾՎՈՂ ՊԱՍՏԱՌԻ ՆԻՇԸ, մ	1604.36	1604.02	1603.90		1603.78	1604.02
ԳՈՅ.ՈՒՆԵՑՈՂ ՏՎՅԱԼՆԵՐ	ԳՈՅՈՒԹՅՈՒՆ ՈՒՆԵՑՈՂ ՊԱՍՏԱՌԻ ՆԻՇԸ, մ		1604.13	1604.20		1604.25	
	ՀԵՌԱՎՈՐՈՒԹՅՈՒՆԸ, մ	0.5	3.0		3.0		0.5

ՆԿ 16+00

ՓՈՂՈՑԻ ԼԱՅՆԱԿԱՆ ՊՐՈՖԻԼ /ՆԿ 17+00/

ω_L=0.00 մ^2
ω_h=2.12 մ^2

Մ 1 : 100
Մ 1 : 100

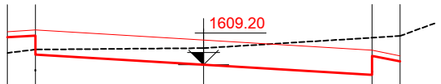

ՆԱԽԱԳԾԱՅԻՆ ՏՎՅԱԼՆԵՐ	ԹԵՔՈՒԹՅՈՒՆ, ‰; ԵՐԿԱՐՈՒԹՅՈՒՆԸ, մ	60 / 0.5	3.0	40	3.0	40 / 0.5	60
	ՆԱԽԱԳԾՎՈՂ ՊԱՍՏԱՌԻ ՆԻՇԸ, մ	1609.66	1609.32	1609.20		1609.08	1609.42
ԳՈՅ.ՈՒՆԵՑՈՂ ՏՎՅԱԼՆԵՐ	ԳՈՅՈՒԹՅՈՒՆ ՈՒՆԵՑՈՂ ՊԱՍՏԱՌԻ ՆԻՇԸ, մ		1609.48	1609.50		1609.56	
	ՀԵՌԱՎՈՐՈՒԹՅՈՒՆԸ, մ	0.5	3.0		3.0		0.5

ՆԿ 17+00

ՓՈՂՈՑԻ ԼԱՅՆԱԿԱՆ ՊՐՈՖԻԼ /ՆԿ 18+00/

ω_L=0.00 մ^2
ω_h=2.12 մ^2

Մ 1 : 100
Մ 1 : 100

ՆԱԽԱԳԾԱՅԻՆ ՏՎՅԱԼՆԵՐ	ԹԵՔՈՒԹՅՈՒՆ, ‰; ԵՐԿԱՐՈՒԹՅՈՒՆԸ, մ	60 / 0.5	3.0	40	3.0	40 / 0.5	60
	ՆԱԽԱԳԾՎՈՂ ՊԱՍՏԱՌԻ ՆԻՇԸ, մ	1616.06	1615.72	1615.60		1615.48	1615.82
ԳՈՅ.ՈՒՆԵՑՈՂ ՏՎՅԱԼՆԵՐ	ԳՈՅՈՒԹՅՈՒՆ ՈՒՆԵՑՈՂ ՊԱՍՏԱՌԻ ՆԻՇԸ, մ		1615.84	1615.90		1615.93	
	ՀԵՌԱՎՈՐՈՒԹՅՈՒՆԸ, մ	0.5	3.0		3.0		0.5

ՆԿ 18+00

Տնօրեն	Ա. ՍԱՐԳՍՅԱՆ		ՀՀ Լոռու մարզի Ստեփանավան համայնքի Ուրասար բնակավայրից դեպի «Ջրաբուրանների լիճ» եվ «Ալպյան» մանգաղեցիներ տանող գրունտային ճանապարհի կառուցում			
Ն գ ճ	Հ. ՀԱԿՈԲՅԱՆ					
Կատարեց	Հ. ՀԱԿՈԲՅԱՆ		Ուրասար բնակավայրից դեպի «Ալպյան» մանգաղեցիներ տանող ճանապարհ	ՓՈՒԼ	ԹԵՐԹ	ԹԵՐԹԵՐ
				Ա Ն	Աճ - 84	
			ՓՈՂՈՑԻ ԼԱՅՆԱԿԱՆ ՊՐՈՖԻԼ ՆԿ 15+00, ՆԿ 16+00, ՆԿ 17+00, ՆԿ 18+00 ՆԻՇԵՐՈՒՄ	«ԼՍ ՆԱԽԱԳԻԾ» ՍՊԸ		

ՓՈՂՈՑԻ ԼԱՅՆԱԿԱՆ ՊՐՈՖԻԼ /ՆԿ 19+00/

ω_L=0.00 մ^2
ω_h=2.14 մ^2

Մ 1 : 100
Մ 1 : 100

ՆԱԽԱԳԾԱՅԻՆ ՏՎՅԱԼՆԵՐ	ԹԵՔՈՒԹՅՈՒՆ, ‰; ԵՐԿԱՐՈՒԹՅՈՒՆԸ, մ	60 / 0.5	3.0	40	3.0	40 / 0.5	60
	ՆԱԽԱԳԾՎՈՂ ՊԱՍՏԱՌԻ ՆԻՇԸ, մ	1622.16	1621.82	1621.70		1621.58	1621.92
ԳՈՅ.ՈՒՆԵՑՈՂ ՏՎՅԱԼՆԵՐ	ԳՈՅՈՒԹՅՈՒՆ ՈՒՆԵՑՈՂ ՊԱՍՏԱՌԻ ՆԻՇԸ, մ		1621.96	1622.00		1622.12	
	ՀԵՌԱՎՈՐՈՒԹՅՈՒՆԸ, մ	0.5	3.0		3.0		0.5

ՆԿ 19+00

ՓՈՂՈՑԻ ԼԱՅՆԱԿԱՆ ՊՐՈՖԻԼ /ՆԿ 20+00/

ω_L=0.00 մ^2
ω_h=2.16 մ^2

Մ 1 : 100
Մ 1 : 100

ՆԱԽԱԳԾԱՅԻՆ ՏՎՅԱԼՆԵՐ	ԹԵՔՈՒԹՅՈՒՆ, ‰; ԵՐԿԱՐՈՒԹՅՈՒՆԸ, մ	60 / 0.5	3.0	40	3.0	40 / 0.5	60
	ՆԱԽԱԳԾՎՈՂ ՊԱՍՏԱՌԻ ՆԻՇԸ, մ	1625.66	1625.32	1625.20		1625.08	1625.42
ԳՈՅ.ՈՒՆԵՑՈՂ ՏՎՅԱԼՆԵՐ	ԳՈՅՈՒԹՅՈՒՆ ՈՒՆԵՑՈՂ ՊԱՍՏԱՌԻ ՆԻՇԸ, մ		1625.43	1625.50		1625.56	
	ՀԵՌԱՎՈՐՈՒԹՅՈՒՆԸ, մ	0.5	3.0		3.0		0.5

ՆԿ 20+00

ՓՈՂՈՑԻ ԼԱՅՆԱԿԱՆ ՊՐՈՖԻԼ /ՆԿ 21+00/

ω_L=0.00 մ^2
ω_h=2.14 մ^2

Մ 1 : 100
Մ 1 : 100

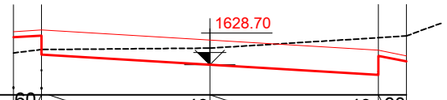

ՆԱԽԱԳԾԱՅԻՆ ՏՎՅԱԼՆԵՐ	ԹԵՔՈՒԹՅՈՒՆ, ‰; ԵՐԿԱՐՈՒԹՅՈՒՆԸ, մ	60 / 0.5	3.0	40	3.0	40 / 0.5	60
	ՆԱԽԱԳԾՎՈՂ ՊԱՍՏԱՌԻ ՆԻՇԸ, մ	1629.16	1628.82	1628.70		1628.58	1628.92
ԳՈՅ.ՈՒՆԵՑՈՂ ՏՎՅԱԼՆԵՐ	ԳՈՅՈՒԹՅՈՒՆ ՈՒՆԵՑՈՂ ՊԱՍՏԱՌԻ ՆԻՇԸ, մ		1628.95	1629.00		1629.09	
	ՀԵՌԱՎՈՐՈՒԹՅՈՒՆԸ, մ	0.5	3.0		3.0		0.5

ՆԿ 21+00

ՓՈՂՈՑԻ ԼԱՅՆԱԿԱՆ ՊՐՈՖԻԼ /ՆԿ 22+00/

ω_L=0.00 մ^2
ω_h=2.18 մ^2

Մ 1 : 100
Մ 1 : 100

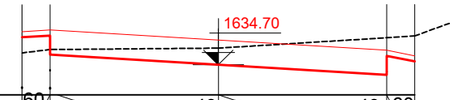

ՆԱԽԱԳԾԱՅԻՆ ՏՎՅԱԼՆԵՐ	ԹԵՔՈՒԹՅՈՒՆ, ‰; ԵՐԿԱՐՈՒԹՅՈՒՆԸ, մ	60 / 0.5	3.0	40	3.0	40 / 0.5	60
	ՆԱԽԱԳԾՎՈՂ ՊԱՍՏԱՌԻ ՆԻՇԸ, մ	1635.16	1634.82	1634.70		1634.58	1634.92
ԳՈՅ.ՈՒՆԵՑՈՂ ՏՎՅԱԼՆԵՐ	ԳՈՅՈՒԹՅՈՒՆ ՈՒՆԵՑՈՂ ՊԱՍՏԱՌԻ ՆԻՇԸ, մ		1634.90	1635.00		1635.10	
	ՀԵՌԱՎՈՐՈՒԹՅՈՒՆԸ, մ	0.5	3.0		3.0		0.5

ՆԿ 22+00

Տնօրեն	Ա. ՍԱՐԳՍՅԱՆ		ՀՀ Լոռու մարզի Ստեփանավան համայնքի Ուրասար բնակավայրից դեպի «Ջրաբուժարանների լիճ» եվ «Ալպյան» մանգաղեցիներ տանող գրունտային ճանապարհի կառուցում			
Ն գ ճ	Հ. ՀԱԿՈԲՅԱՆ					
Կատարող	Հ. ՀԱԿՈԲՅԱՆ		Ուրասար բնակավայրից դեպի «Ալպյան» մանգաղեցիներ տանող ճանապարհ	ՓՈՒԼ	ԹԵՐԹ	ԹԵՐԹԵՐ
				Ա Ն	ԱՃ - 85	
			ՓՈՂՈՑԻ ԼԱՅՆԱԿԱՆ ՊՐՈՖԻԼ ՆԿ 19+00, ՆԿ 20+00, ՆԿ 21+00, ՆԿ 22+00 ՆԻՇԵՐՈՒՄ	«ԼՍ ՆԱԽԱԳԻԾ» ՍՊԸ		

ՓՈՂՈՑԻ ԼԱՅՆԱԿԱՆ ՊՐՈՖԻԼ /ՆԿ 23+00/

ω_L=0.00 մ^2
ω_h=2.12 մ^2

Մ 1 : 100
Մ 1 : 100

ՆԱԽԱԳԾԱՅԻՆ ՏՎՅԱԼՆԵՐ	ԹԵՔՈՒԹՅՈՒՆ, ‰; ԵՐԿԱՐՈՒԹՅՈՒՆԸ, մ	60 / 0.5	3.0	40	3.0	40 / 0.5	60
	ՆԱԽԱԳԾՎՈՂ ՊԱՍՏԱՌԻ ՆԻՇԸ, մ	1641.16	1640.82	1640.70		1640.58	1640.92
ԳՈՅ.ՈՒՆԵՑՈՂ ՏՎՅԱԼՆԵՐ	ԳՈՅՈՒԹՅՈՒՆ ՈՒՆԵՑՈՂ ՊԱՍՏԱՌԻ ՆԻՇԸ, մ		1640.93	1641.00		1641.13	
	ՀԵՌԱՎՈՐՈՒԹՅՈՒՆԸ, մ	0.5	3.0		3.0		0.5

ՆԿ 23+00

ՓՈՂՈՑԻ ԼԱՅՆԱԿԱՆ ՊՐՈՖԻԼ /ՆԿ 24+00/

ω_L=0.00 մ^2
ω_h=2.14 մ^2

Մ 1 : 100
Մ 1 : 100

ՆԱԽԱԳԾԱՅԻՆ ՏՎՅԱԼՆԵՐ	ԹԵՔՈՒԹՅՈՒՆ, ‰; ԵՐԿԱՐՈՒԹՅՈՒՆԸ, մ	60 / 0.5	3.0	40	3.0	40 / 0.5	60
	ՆԱԽԱԳԾՎՈՂ ՊԱՍՏԱՌԻ ՆԻՇԸ, մ	1647.16	1646.82	1646.70		1646.58	1646.92
ԳՈՅ.ՈՒՆԵՑՈՂ ՏՎՅԱԼՆԵՐ	ԳՈՅՈՒԹՅՈՒՆ ՈՒՆԵՑՈՂ ՊԱՍՏԱՌԻ ՆԻՇԸ, մ		1646.94	1647.00		1647.08	
	ՀԵՌԱՎՈՐՈՒԹՅՈՒՆԸ, մ	0.5	3.0		3.0		0.5

ՆԿ 24+00

ՓՈՂՈՑԻ ԼԱՅՆԱԿԱՆ ՊՐՈՖԻԼ /ՆԿ 25+00/

ω_L=0.00 մ^2
ω_h=2.16 մ^2

Մ 1 : 100
Մ 1 : 100

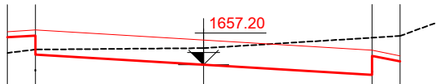

ՆԱԽԱԳԾԱՅԻՆ ՏՎՅԱԼՆԵՐ	ԹԵՔՈՒԹՅՈՒՆ, ‰; ԵՐԿԱՐՈՒԹՅՈՒՆԸ, մ	60 / 0.5	3.0	40	3.0	40 / 0.5	60
	ՆԱԽԱԳԾՎՈՂ ՊԱՍՏԱՌԻ ՆԻՇԸ, մ	1657.66	1657.32	1657.20		1657.08	1657.42
ԳՈՅ.ՈՒՆԵՑՈՂ ՏՎՅԱԼՆԵՐ	ԳՈՅՈՒԹՅՈՒՆ ՈՒՆԵՑՈՂ ՊԱՍՏԱՌԻ ՆԻՇԸ, մ		1657.41	1657.50		1657.59	
	ՀԵՌԱՎՈՐՈՒԹՅՈՒՆԸ, մ	0.5	3.0		3.0		0.5

ՆԿ 25+00

ՓՈՂՈՑԻ ԼԱՅՆԱԿԱՆ ՊՐՈՖԻԼ /ՆԿ 25+40/

ω_L=0.00 մ^2
ω_h=2.14 մ^2

Մ 1 : 100
Մ 1 : 100

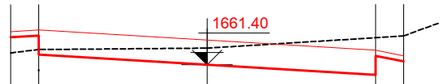

ՆԱԽԱԳԾԱՅԻՆ ՏՎՅԱԼՆԵՐ	ԹԵՔՈՒԹՅՈՒՆ, ‰; ԵՐԿԱՐՈՒԹՅՈՒՆԸ, մ	60 / 0.5	3.0	40	3.0	40 / 0.5	60
	ՆԱԽԱԳԾՎՈՂ ՊԱՍՏԱՌԻ ՆԻՇԸ, մ	1661.86	1661.52	1661.40		1661.28	1661.62
ԳՈՅ.ՈՒՆԵՑՈՂ ՏՎՅԱԼՆԵՐ	ԳՈՅՈՒԹՅՈՒՆ ՈՒՆԵՑՈՂ ՊԱՍՏԱՌԻ ՆԻՇԸ, մ		1661.66	1661.70		1661.81	
	ՀԵՌԱՎՈՐՈՒԹՅՈՒՆԸ, մ	0.5	3.0		3.0		0.5

ՆԿ 25+40

Տնօրեն	Ա. ՍԱՐԳՍՅԱՆ		ՀՀ Լոռու մարզի Ստեփանավան համայնքի Ուրուսար բնակավայրից դեպի «Ջրաբուրանների լիճ» եվ «Ալպյան» մանգաղեցիներ տանող գրունտային ճանապարհի կառուցում			
Ն գ ճ	Հ. ՀԱԿՈԲՅԱՆ					
Կատարեց	Հ. ՀԱԿՈԲՅԱՆ		Ուրուսար բնակավայրից դեպի «Ալպյան» մանգաղեցիներ տանող ճանապարհ	ՓՈՒԼ	ԹԵՐԹ	ԹԵՐԹԵՐ
				Ա Ն	ԱՃ - 86	
			ՓՈՂՈՑԻ ԼԱՅՆԱԿԱՆ ՊՐՈՖԻԼ ՆԿ 23+00, ՆԿ 24+00, ՆԿ 25+00, ՆԿ 24+60 ՆԻՇԵՐՈՒՄ	«ԼՍ ՆԱԽԱԳԻԾ» ՍՊԸ		

ՓՈՂՈՑԻ ԼԱՅՆԱԿԱՆ ՊՐՈՖԻԼ /ՆԿ 26+00/

ω_L=0.00 մ^2
ω_h=2.12 մ^2

Մ 1 : 100
Մ 1 : 100

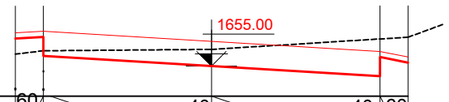

ՆԱԽԱԳԾԱՅԻՆ ՏՎՅԱԼՆԵՐ	ԹԵՔՈՒԹՅՈՒՆ, ‰; ԵՐԿԱՐՈՒԹՅՈՒՆԸ, մ	60 / 0.5	40 / 3.0	40 / 3.0	40 / 0.5	60
	ՆԱԽԱԳԾՎՈՂ ՊԱՍՏԱՌԻ ՆԻՇԸ, մ	1655.46	1655.12	1655.00	1654.88	1655.22
ԳՈՅ.ՈՒՆԵՑՈՂ ՏՎՅԱԼՆԵՐ	ԳՈՅՈՒԹՅՈՒՆ ՈՒՆԵՑՈՂ ՊԱՍՏԱՌԻ ՆԻՇԸ, մ		1655.24	1655.30	1655.43	
	ՀԵՌԱՎՈՐՈՒԹՅՈՒՆԸ, մ	0.5	3.0	3.0		0.5

ՆԿ 26+00

ՓՈՂՈՑԻ ԼԱՅՆԱԿԱՆ ՊՐՈՖԻԼ /ՆԿ 26+40/

ω_L=0.00 մ^2
ω_h=2.18 մ^2

Մ 1 : 100
Մ 1 : 100

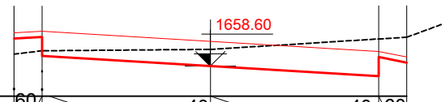

ՆԱԽԱԳԾԱՅԻՆ ՏՎՅԱԼՆԵՐ	ԹԵՔՈՒԹՅՈՒՆ, ‰; ԵՐԿԱՐՈՒԹՅՈՒՆԸ, մ	60 / 0.5	40 / 3.0	40 / 3.0	40 / 0.5	60
	ՆԱԽԱԳԾՎՈՂ ՊԱՍՏԱՌԻ ՆԻՇԸ, մ	1658.06	1658.72	1658.60	1658.48	1658.82
ԳՈՅ.ՈՒՆԵՑՈՂ ՏՎՅԱԼՆԵՐ	ԳՈՅՈՒԹՅՈՒՆ ՈՒՆԵՑՈՂ ՊԱՍՏԱՌԻ ՆԻՇԸ, մ		1658.85	1658.90	1658.98	
	ՀԵՌԱՎՈՐՈՒԹՅՈՒՆԸ, մ	0.5	3.0	3.0		0.5

ՆԿ 26+40

ՓՈՂՈՑԻ ԼԱՅՆԱԿԱՆ ՊՐՈՖԻԼ /ՆԿ 26+60/

ω_L=0.00 մ^2
ω_h=2.18 մ^2

Մ 1 : 100
Մ 1 : 100

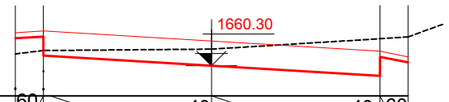

ՆԱԽԱԳԾԱՅԻՆ ՏՎՅԱԼՆԵՐ	ԹԵՔՈՒԹՅՈՒՆ, ‰; ԵՐԿԱՐՈՒԹՅՈՒՆԸ, մ	60 / 0.5	40 / 3.0	40 / 3.0	40 / 0.5	60
	ՆԱԽԱԳԾՎՈՂ ՊԱՍՏԱՌԻ ՆԻՇԸ, մ	1660.76	1660.42	1660.30	1660.18	1660.52
ԳՈՅ.ՈՒՆԵՑՈՂ ՏՎՅԱԼՆԵՐ	ԳՈՅՈՒԹՅՈՒՆ ՈՒՆԵՑՈՂ ՊԱՍՏԱՌԻ ՆԻՇԸ, մ		1660.55	1660.60	1660.72	
	ՀԵՌԱՎՈՐՈՒԹՅՈՒՆԸ, մ	0.5	3.0	3.0		0.5

ՆԿ 26+60

ՓՈՂՈՑԻ ԼԱՅՆԱԿԱՆ ՊՐՈՖԻԼ /ՆԿ 27+00/

ω_L=0.00 մ^2
ω_h=2.17 մ^2

Մ 1 : 100
Մ 1 : 100

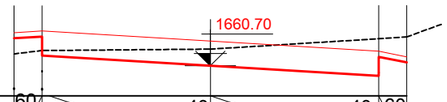

ՆԱԽԱԳԾԱՅԻՆ ՏՎՅԱԼՆԵՐ	ԹԵՔՈՒԹՅՈՒՆ, ‰; ԵՐԿԱՐՈՒԹՅՈՒՆԸ, մ	60 / 0.5	40 / 3.0	40 / 3.0	40 / 0.5	60
	ՆԱԽԱԳԾՎՈՂ ՊԱՍՏԱՌԻ ՆԻՇԸ, մ	1661.16	1660.82	1660.70	1660.58	1660.92
ԳՈՅ.ՈՒՆԵՑՈՂ ՏՎՅԱԼՆԵՐ	ԳՈՅՈՒԹՅՈՒՆ ՈՒՆԵՑՈՂ ՊԱՍՏԱՌԻ ՆԻՇԸ, մ		1660.95	1661.00	1661.06	
	ՀԵՌԱՎՈՐՈՒԹՅՈՒՆԸ, մ	0.5	3.0	3.0		0.5

ՆԿ 27+00

Տնօրեն	Ա. ՍԱՐԳՍՅԱՆ		ՀՀ Լոռու մարզի Ստեփանավան համայնքի Ուրասար բնակավայրից դեպի «Ջրաբուրանների լիճ» եվ «Ալպյան» մանգաղեցիներ տանող գրունտային ճանապարհի կառուցում			
Ն գ ճ	Հ. ՀԱԿՈԲՅԱՆ					
Կատարեց	Հ. ՀԱԿՈԲՅԱՆ		Ուրասար բնակավայրից դեպի «Ալպյան» մանգաղեցիներ տանող ճանապարհ	ՓՈՒԼ	ԹԵՐԹ	ԹԵՐԹԵՐ
				Ա Ն	ԱՃ - 87	
			ՓՈՂՈՑԻ ԼԱՅՆԱԿԱՆ ՊՐՈՖԻԼ ՆԿ 26+00, ՆԿ 26+40, ՆԿ 26+60, ՆԿ 27+00 ՆԻՇԵՐՈՒՄ	«ԼՍ ՆԱԽԱԳԻԾ» ՍՊԸ		

ՏԻՊԱՅԻՆ ԼԱՅՆԱԿԱՆ ՊՐՈՖԻԼ /ՆԿ 0+00-:-6+00/ - ՏԻՊ - 1



ՏԻՊԱՅԻՆ ԼԱՅՆԱԿԱՆ ՊՐՈՖԻԼ /ՆԿ 6+00-:-27+00,/ - ՏԻՊ - 2

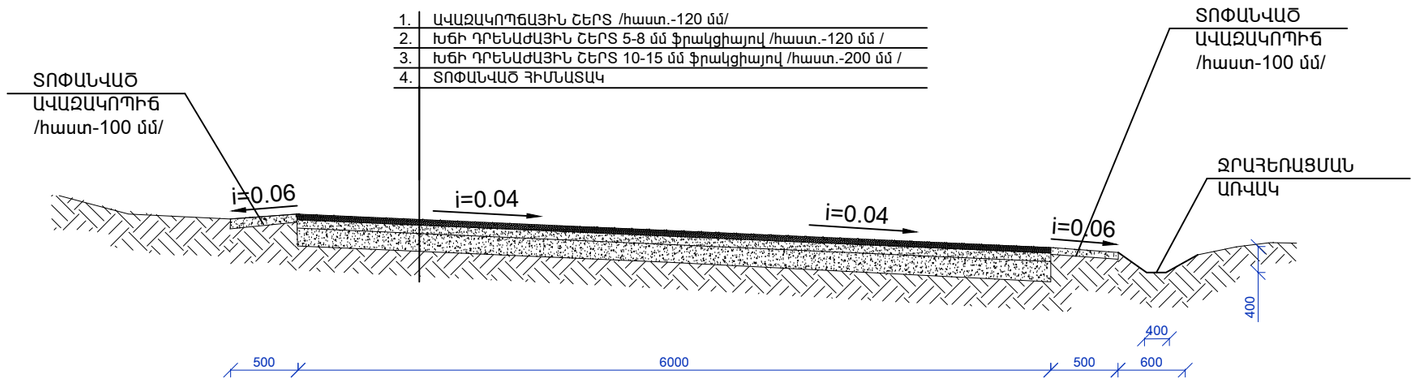

Տնօրեն	Ա.ՍԱՐԳՍՅԱՆ		ՀՀ Լոռու մարզի Սյեփանավան համայնքի Ուրասար բնակավայրից դեպի «Ջրաբուրանների լիճ» եվ «Ալպյան» մեգագեյրներ տանող գրունտային ճանապարհի կառուցում			
Ն գ ճ	Հ. ՀԱԿՈԲՅԱՆ					
Կատարեց	Հ. ՀԱԿՈԲՅԱՆ		Ուրասար բնակավայրից դեպի «Ալպյան» մեգագեյրներ տանող ճանապարհ	ՓՈՒԼ	ԹԵՐԹ	ԹԵՐԹԵՐ
				Ա Ն	Աճ - 88	
			ՏԻՊԱՅԻՆ ԼԱՅՆԱԿԱՆ ՊՐՈՖԻԼ /ՆԿ 0+00-:-6+00/ - ՏԻՊ - 1 , ՆԿ6+ 00-:-27+00/ ՏԻՊ-2	«ԼՍ ՆԱԽԱԳԻԾ» ՍՊԸ		

ԵՐԹԵՎԵԿԵԼԻ ՄԱՍԻ ԿԱՌՈՒՑՄԱՆ ՄԱՍՆԱԳԻՐ /ՍԿԻԶԲ/

ԵՐԹԵՎԵԿԵԼԻ ՄԱՍԻ ՆՈՐՈԳՄԱՆ ՄԱՍՆԱԳԻՐ

1	2	3	4	5	6	7	8	9	10	11	13	14		15	16	17	18	19
Սկիզբ	Վերջ	Երկարություն մ	Միջին լայնություն մ	Քանդում		Փոսային նորոգում			Համատարած ասֆալտապատում									Ծանոթություն
						Ծածկի կոնտրուկցիա			Ծածկի կոնտրուկցիա									
ՆԿ	ՆԿ			Ճանապարհային տաշտակ /խոր. 12 սմ/ ($մ^2$)	Ասֆալտա-բետոնե ծածկույթ ($մ^2$)	$h_{միջ}$=8սմ խճային հիմք բիտումի լցաբաշխումով 0,7տ/1000$մ^2$ ($մ^2$)	Մանրահատիկա/բ ծածկույթ /մինչև 5.0 $մ^2$/h=5 սմ ($մ^2$)	Մանրահատիկա/բ ծածկույթ /մինչև 25.0 $մ^2$/h=25 սմ ($մ^2$)	$h_{միջ}$=20սմ դրենաժային շերտի կառուցում 10-15 սմ ֆրակցիայով, կրաքարային քերվածքներից ($մ^2$)	$h_{միջ}$=12սմ դրենաժային շերտի կառուցում 5-8 սմ ֆրակցիայով, բազալտե խճից ($մ^2$)	հմիջ=12սմ ճանապարհի ավազակոպճային շերտի կառուցում ($մ^2$)	"Բ" տիպի մանրահատիկա/բ ծածկույթ h=4 սմ ($մ^2$)	ճանապարհի լայնացումներում, մուտքերում բիտումի տարածումով 0,6 լ/մ2 (մ2)	$h_{միջ}$=10սմ ճանապարհի կողնակների կառուցում ավազակոպճային ենթահիմքի իրականացում ($մ^2$)		հողային առվակի կառուցում (գ.մ)		
														աջ	ձախ	աջ	ձախ	
0+00	1+00	100,0	6,00						600,0	600,0	600,0			50,0	50,0	100,0	100,0	
1+00	2+00	100,0	6,00						600,0	600,0	600,0			50,0	50,0	100,0	100,0	
2+00	3+00	100,0	6,00						600,0	600,0	600,0			50,0	50,0	100,0	100,0	
3+00	4+00	100,0	6,00						600,0	600,0	600,0			50,0	50,0	100,0	100,0	
4+00	5+00	100,0	6,00						600,0	600,0	600,0			50,0	50,0	100,0	100,0	
5+00	6+00	100,0	6,00						600,0	600,0	600,0			50,0	50,0	100,0	100,0	
6+00	7+00	100,0	6,00						600,0	600,0	600,0			50,0	50,0	100,0		
7+00	8+00	100,0	6,00						600,0	600,0	600,0			50,0	50,0	100,0		
8+00	9+00	100,0	6,00						600,0	600,0	600,0			50,0	50,0	100,0		
9+00	10+00	100,0	6,00						600,0	600,0	600,0			50,0	50,0	100,0		
10+00	11+00	100,0	6,00						600,0	600,0	600,0			50,0	50,0	100,0		
11+00	12+00	100,0	6,00						600,0	600,0	600,0			50,0	50,0	100,0		
12+00	13+00	100,0	6,00						600,0	600,0	600,0			50,0	50,0	100,0		
13+00	14+00	100,0	6,00						600,0	600,0	600,0			50,0	50,0	100,0		
Ընդամենը		1400,0		0,0	0,0	0,0	0,0	0,0	8400,0	8400,0	8400,0		0,0	700,0	700,0	1400,0	600,0	

Տնօրեն	Ա.ՍԱՐԳՍՅԱՆ		ՀՀ Լոռու մարզի Սյուֆնեվանք համայնքի Ուրբանար բնակավայրից դեպի «Ջրաշուշանների լիճ» եվ «Ալոյան» մշակութային տանող գրունտային ճանապարհի կառուցում		
Ն.Գ.Ճ	Հ. ՀԱԿՈԲՅԱՆ				
Կատարող	Հ. ՀԱԿՈԲՅԱՆ		Ուրբանար բնակավայրից դեպի «Ալոյան» մշակութային տանող ճանապարհ	ՓՈՒԼ	ԹԵՐԹ	ԹԵՐԹԵՐ
				Ա Ն	Աճ - 89	
			ԵՐԹԵՎԵԿԵԼԻ ՄԱՍԻ ԿԱՌՈՒՑՄԱՆ ՄԱՍՆԱԳԻՐ /ՍԿԻԶԲ/	«ԼՍ ՆԱԽԱԳԻԾ» ՍՊԸ	

ԵՐԹԵՎԵԿԵԼԻ ՄԱՍԻ ԿԱՌՈՒՑՄԱՆ ՄԱՍՆԱԳԻՐ /ԱՎԱՐՏ/

ԵՐԹԵՎԵԿԵԼԻ ՄԱՍԻ ՆՈՐՈԳՄԱՆ ՄԱՍՆԱԳԻՐ

1	2	3	4	5	6	7	8	9	10	11	13	14		15	16	17	18	19
Սկիզբ	Վերջ	Երկարություն մ	Միջին լայնություն մ	Քանդում		Փոսային նորոգում			Համատարած ասֆալտապատում									Ծանոթություն
						Ծածկի կոնտրուկցիա			Ծածկի կոնտրուկցիա									
ՆԿ	ՆԿ			Ճանապարհային տաշտակ /խոր. 12 սմ/ ($մ^2$)	Ասֆալտա-բետոնե ծածկույթ ($մ^2$)	$h_{միջ}$=8սմ խճային հիմք բիտումի լցաբաշխումով 0,7տ/1000$մ^2$ ($մ^2$)	Մանրահատիկ ա/բ ծածկույթ /միջին 5.0 $մ^2$/h=5 սմ ($մ^2$)	Մանրահատիկ ա/բ ծածկույթ /միջին 25.0 $մ^2$/h=25 սմ ($մ^2$)	$h_{միջ}$=20սմ դրենաժային շերտի կառուցում 10-15 սմ ֆրակցիայով, կրաքարային քերվածքներից ($մ^2$)	$h_{միջ}$= 12սմ դրենաժային շերտի կառուցում 5-8 սմ ֆրակցիայով, բազալտե խճից ($մ^2$)	հմիջ=12սմ ճանապարհի ավազակոպճային շերտի կառուցում ($մ^2$)	"Բ" տիպի մանրահատիկ ա/բ ծածկույթ h=4 սմ ($մ^2$)	ճանապարհի լայնացումներում, մուտքերում բիտումի տարածումով 0,6 լ/մ2 (մ2)	$h_{միջ}$=10սմ ճանապարհի կողնակների կառուցում ավազակոպճային ենթահիմքի իրականացում ($մ^2$)		հողային առվակի կառուցում (գծմ)		
														աջ	ձախ	աջ	ձախ	
14+00	15+00	100,0	6,00						600,0	600,0	600,0			50,0	50,0	100,0		
15+00	16+00	100,0	6,00						600,0	600,0	600,0			50,0	50,0	100,0		
16+00	17+00	100,0	6,00						600,0	600,0	600,0			50,0	50,0	100,0		
17+00	18+00	100,0	6,00						600,0	600,0	600,0			50,0	50,0	100,0		
18+00	19+00	100,0	6,00						600,0	600,0	600,0			50,0	50,0	100,0		
19+00	20+00	100,0	6,00						600,0	600,0	600,0			50,0	50,0	100,0		
20+00	21+00	100,0	6,00						600,0	600,0	600,0			50,0	50,0	100,0		
21+00	22+00	100,0	6,00						600,0	600,0	600,0			50,0	50,0	100,0		
22+00	23+00	100,0	6,00						600,0	600,0	600,0			50,0	50,0	100,0		
23+00	24+00	100,0	6,00						600,0	600,0	600,0			50,0	50,0	100,0		
24+00	25+00	100,0	6,00						600,0	600,0	600,0			50,0	50,0	100,0		
25+00	26+00	100,0	6,00						600,0	600,0	600,0			50,0	50,0	100,0		
26+00	27+00	100,0	6,00						600,0	600,0	600,0			50,0	50,0	100,0		
Ընդամենը		1300,0		0,0	0,0	0,0	0,0	0,0	7800,0	7800,0	7800,0		0,0	650,0	650,0	1300,0		
Ընդամենը ամբողջ ճանապարհի համար		2700,0							16200,0	16200,0	16200,0			1350,0	1350,0	2700,0	600,0	

Տնօրեն	Ա.ՍԱՐԳՍՅԱՆ		ՀՀ Լոռու մարզի Ստեփանավան համայնքի Ուրասար բնակավայրի դեպի «Ջրաբուրանների լիճ» եվ «Ալոյան» մանգաղեցիներ տանող գրունտային ճանապարհի կառուցում			
Ն Գ Ճ	Հ. ՀԱԿՈԲՅԱՆ					
Կատարող	Հ. ՀԱԿՈԲՅԱՆ		Ուրասար բնակավայրից դեպի «Ալոյան» մանգաղեցիներ տանող ճանապարհ	ՓՈՒԼ	ԹԵՐԹ	ԹԵՐԹԵՐ
				Ա Ն	Աճ - 90	
			ԵՐԹԵՎԵԿԵԼԻ ՄԱՍԻ ԿԱՌՈՒՑՄԱՆ ՄԱՍՆԱԳԻՐ /ԱՎԱՐՏ/	ԱՌԱՔԱԿԱՆ	«ԼՍ ՆԱԽԱԳԻԾ» ՍՊԸ	

ՀՈՂԱՅԻՆ ԱՇԽԱՏԱՆՔՆԵՐԻ ԾԱՎԱԼՆԵՐ ԸՍՏ ՊՐՈՖԻԼՆԵՐԻ

ՊՐՈՖԻԼԻ ՆՇԱՆԱԿՈՒՄԸ	ՀԵՌԱՎՈՐՈՒԹՅՈՒՆ, Մ	ՊՐՈՖԻԼԻ ՄԱԿԵՐԵՍԸ, Մ^2		ՀՈՂԱՅԻՆ ԱՇԽ-ՐԻ ԾԱՎԱԼԸ,Մ^3	
		ԼԻՑՔ	ՀԱՆՈՒՅԹ	ԼԻՑՔ	ՀԱՆՈՒՅԹ
ՆԿ 0+00		0.00	2.16		
	60			0.00	129.0
ՆԿ 0+60		0.00	2.14		
	60			0.00	127.8
ՆԿ 1+20		0.00	2.12		
	80			0.00	196.6
ՆԿ 2+00		0.00	2.12		
	100			0.00	215.0
ՆԿ 3+00		0.00	2.18		
	100			0.00	217.0
ՆԿ 4+00		0.00	2.16		
	100			0.00	215.0
ՆԿ 5+00		0.00	2.14		
	100			0.00	216.0
ՆԿ 6+00		0.00	2.18		
	100			0.00	215.0
ՆԿ 7+00		0.00	2.12		
	100			0.00	213.0
ՆԿ 8+00		0.00	2.14		
	100			0.00	215.0
ՆԿ 9+00		0.00	2.16		
	100			0.00	214.0
ՆԿ 10+00		0.00	2.12		
	100			0.00	213.0
ՆԿ 11+00		0.00	2.14		
	100			0.00	214.0
ՆԿ 12+00		0.00	2.14		
	100			0.00	212.0
ՆԿ 13+00		0.00	2.10		
	100			0.00	211.0
ՆԿ 14+00		0.00	2.12		
	100			0.00	212.0
ՆԿ 15+00		0.00	2.12		
ԸՆԴԱՄԵՆԸ				0.00	2937.4

ՊՐՈՖԻԼԻ ՆՇԱՆԱԿՈՒՄԸ	ՀԵՌԱՎՈՐՈՒԹՅՈՒՆ, Մ	ՊՐՈՖԻԼԻ ՄԱԿԵՐԵՍԸ, Մ^2		ՀՈՂԱՅԻՆ ԱՇԽ-ՐԻ ԾԱՎԱԼԸ,Մ^3	
		ԼԻՑՔ	ՀԱՆՈՒՅԹ	ԼԻՑՔ	ՀԱՆՈՒՅԹ
ՆԿ 15+00		0.00	2.12		
	100			0.00	216.0
ՆԿ 16+00		0.00	2.14		
	100			0.00	213.0
ՆԿ 17+00		0.00	2.12		
	100			0.00	212.0
ՆԿ 18+00		0.00	2.12		
	100			0.00	213.0
ՆԿ 19+00		0.00	2.14		
	100			0.00	215.0
ՆԿ 20+00		0.00	2.16		
	100			0.00	215.0
ՆԿ 21+00		0.00	2.14		
	100			0.00	216.0
ՆԿ 22+00		0.00	2.18		
	100			0.00	215.0
ՆԿ 23+00		0.00	2.12		
	100			0.00	213.0
ՆԿ 24+00		0.00	2.14		
	100			0.00	215.0
ՆԿ 25+00		0.00	2.16		
	40			0.00	86.0
ՆԿ 25+40		0.00	2.14		
	60			0.00	127.8
ՆԿ 26+00		0.00	2.12		
	40			0.00	86.0
ՆԿ 26+40		0.00	2.18		
	20			0.00	43.6
ՆԿ 26+60		0.00	2.18		
	20			0.00	43.0
ՆԿ 27+00		0.00	2.12		
ԸՆԴԱՄԵՆԸ				0.00	2529.4
ԸՆԴԱՄԵՆԸ ԲՈԼՈՐԻ ՀԱՄԱՐ				0.00	5467.0

Տնօրեն	Ա.ՍԱՐԳՍՅԱՆ		ՀՀ Լոռու մարզի Սպիտակավոր Հանդանքի Ուրբանար բնակավայրից դեպի «Ջրաշուշանների լիճ» եվ «Ալպյան» մանգաղեցիներ տանող գրունտային ճանապարհի կառուցում			
Ն Գ Ճ	Հ. ՀԱԿՈԲՅԱՆ					
Կատարեց	Հ. ՀԱԿՈԲՅԱՆ		Ուրբանար բնակավայրից դեպի «Ալպյան» մանգաղեցիներ տանող ճանապարհ	ՓՈՒԼ	ԹԵՐԹ	ԹԵՐԹԵՐ
				Ա Ն	Աճ - 91	
			ՀՈՂԱՅԻՆ ԱՇԽԱՏԱՆՔՆԵՐԻ ԾԱՎԱԼՆԵՐ ԸՍՏ ՊՐՈՖԻԼՆԵՐԻ	ԱՆԱՊԱՏ	«ԼՍ ՆԱԽԱԳԻԾ» ՍՊԸ	

ՃԱՆԱՊԱՐՀԻ ԿԱՌՈՒՑՄԱՆ ԱՇԽԱՏԱՆՔՆԵՐԻ ԱՄՓՈՓԱԳԻՐ

«Ավլոյան» մանգանգեցիներ տանող ճանապարհների I-ին հատված

1. ՃԱՆԱՊԱՐՀԱՅԻՆ ՏԱՇՏԱԿԻ ԿԱՏՈՒՑՈՒՄ ԲՆԱՀՈՂԻ ԿՏՐՈՒՄՈՎ ՄԵԽԱՆԻԶՄՈՎ 3-րդ ԿԱՐԳԻ ԳՐՈՒՆՏՆԵՐՈՒՄ ԲԱՐՁԵԼՈՎ ԻՆՔՆԱԹԱՓԻՆ - 180.0 մ ^{3}
2. ՃԱՆԱՊԱՐՀԱՅԻՆ ՏԱՇՏԱԿԻ ԿԱՏՈՒՑՈՒՄ ԲՆԱՀՈՂԻ ԿՏՐՈՒՄՈՎ ՄԵԽԱՆԻԶՄՈՎ 2-րդ ԿԱՐԳԻ ԳՐՈՒՆՏՆԵՐՈՒՄ ԲԱՐՁԵԼՈՎ ԻՆՔՆԱԹԱՓԻՆ - 3600.0 մ ^{3}
3. ՃԱՆԱՊԱՐՀԱՅԻՆ ՏԱՇՏԱԿԻ ԿԱՏՈՒՑՈՒՄ ԲՆԱՀՈՂԻ ԿՏՐՈՒՄՈՎ ՄԵԽԱՆԻԶՄՈՎ 2-րդ ԿԱՐԳԻ ԳՐՈՒՆՏՆԵՐՈՒՄ ՓՈՌՈՒՄ ՏԵՂՈՒՄ ՏԵՂԱՓՈԽԵԼՈՎ ՄԻՆՉԵՎ 50 մ - 1580.0 մ ^{3}
4. ՃԱՆԱՊԱՐՀԱՅԻՆ ՏԱՇՏԱԿԻ ԿԱՏՈՒՑՈՒՄ ՄՇԱԿԵԼՈՎ ՁԵՌՔՈՎ 2-րդ ԿԱՐԳԻ ԳՐՈՒՆՏՆԵՐՈՒՄ - 107.0 մ ^{3}
5. ԽՃԻ 10-15 մմ ՖՐԱԿՑԻԱՅՈՎ ԴՐԵՆԱԺԱՅԻՆ ՇԵՐՏ ԻՐԱԿԱՆԱՑՈՒՄ ՏՈՓԱՆՈՒՄՈՎ /հաստ.-200 մմ / - 16200.0 մ ^{2}
6. ԽՃԻ 5-8 մմ ՖՐԱԿՑԻԱՅՈՎ ԴՐԵՆԱԺԱՅԻՆ ՇԵՐՏ ԻՐԱԿԱՆԱՑՈՒՄ ՏՈՓԱՆՈՒՄՈՎ /հաստ.-120 մմ / - 16200.0 մ ^{2}
7. ԱՎԱԶԱԿՈՊՃԱՅԻՆ ՎԵՐՆԱՇԵՐՏԻ ԻՐԱԿԱՆԱՑՈՒՄ /հաստ.-120 մմ/ - 16200.0 մ ^{2}
8. ԿՈՂՆԱԿՆԵՐԻ ԿԱՌՈՒՑՈՒՄ ԱՎԱԶԱԿՈՊԻՃԻՑ /հաստ. 100 մմ / - 2700.0 մ^2
9. ՔԱՆԴԱԾ ԲՆԱՀՈՂԻ ԲԱՐՁՈՒՄ ԵՎ ՏԵՂԱՓՈԽՈՒՄ ՄԻՆՉԵՎ 1.0 կմ - 3887.0 մ ^{3}

ՋՐԱՀԵՌԱՑՄԱՆ ՀԱՄԱԿԱՐԳԻ ԿԱՌՈՒՑՄԱՆ ԱՇԽԱՏԱՆՔՆԵՐԻ ՄԱՍՆԱԳԻՐ

1. ՋՐԱՀԵՌԱՑՄԱՆ ԱՌՎԱԿՆԵՐԻ ԿԱՌՈՒՑՈՒՄ III -ՐԴ ԿԱՐԳԻ ԳՐՈՒՆՏՆԵՐՈՒՄ ԳՐՈՒՆՏԻ ԿՈՂԱԼՑՈՒՄՈՎ /3300.0 գծմ/ - 660.0 մ^3
2. ՆԱԽԱՊԱՏՐԱՍՏԱԿԱՆ ՇԵՐՏԻ ԻՐԱԿԱՆԱՑՈՒՄ ՓԱՓՈՒԿ ԲՆԱՀՈՂԻՑ ԽՈՂՈՎԱԿԻ ՏԱԿ - 5.4 մ ^{3}
3. ՊՈՂՊԱՏԵ ԽՈՂՈՎԱԿՆԵՐԻ ՏԵՂԱԴՐՈՒՄ Φ530*6 մմ - 81.0 գծմ
4. ՊՈՂՊԱՏԵ ԽՈՂՈՎԱԿՆԵՐԻ ՋՐԱՄԵԿՈՒՍԱՑՈՒՄ ԲԻՏՈՒՄԱՅԻՆ ՄԱՍԻԿԻ ՔՍՈՒՄՈՎ - 135.0 մ ^{2}
5. ԳԼԽԱՄԱՍԵՐԻ ԽՃԻ ՆԱԽԱՇԵՐՏԻ ԻՐԱԿԱՆԱՑՈՒՄ /հաստ.-100 մմ/ - 2.7 մ ^{3}
6. ԳԼԽԱՄԱՍԵՐԻ ՀԱՏԱԿԻ ԲԵՏՈՆԵ ՇԵՐՏԻ ԻՐ ԱԿԱՆԱՑՈՒՄ /հաստ.-100 մմ, B-15/ - 2.7 մ^3
7. ԳԼԽԱՄԱՍԵՐԻ ԲԵՏՈՆԵ ՊԱՏԵՐԻ ԿԱՌՈՒՑՈՒՄ /հաստ.-200 մմ, B-15/ - 8.1 մ^3
8. ԽՈՂՈՎԱԿԻ ՄՈՒՏՔԻ ԵՎ ԵԼՔԻ ՀԱՏՎԱԾՆԵՐՈՒՄ ԳԵՏԱՔԱՐԻՑ ՇԱՐՎԱԾՔԻ ԻՐԱԿԱՆԱՑՈՒՄ - 41.4 մ^2

ԾԱՆՈԹՈՒԹՅՈՒՆ

1. ՋՐԱՀԵՌԱՑՄԱՆ ՀԱՄԱԿԱՐԳԻ ԽՈՂՈՎԱԿՆԵՐԻ ՀԱՆԳՈՒՅՑՆԵՐԸ ԵՎ ԿՏՐՎԱԾՔՆԵՐԸ ՏԵՍ ԹԵՐԹ ԱՃ - 93 :

Տնօրեն	Ա.ՍԱՐԳՍՅԱՆ		ՀՀ Լոռու մարզի Աստեփանավան համայնքի Ուրասար բնակավայրից դեպի «Ջրաբուրանների լիճ» եվ «Ավլոյան» մանգանգեցիներ տանող գրունտային ճանապարհի կառուցում			
Ն գ ճ	Հ. ՀԱԿՈԲՅԱՆ					
Կատարող	Հ. ՀԱԿՈԲՅԱՆ		Ուրասար բնակավայրից դեպի «Ավլոյան» մանգանգեցիներ տանող ճանապարհ	ՓՈՒԼ	ԹԵՐԹ	ԹԵՐԹԵՐ
				Ա Ն	Աճ - 92	
			ՓՈՂՈՑԻ ԵՐԹԵՎԵԿԵԼԻ ՄԱՍԻ ԿԱՌՈՒՑՄԱՆ ՄԱՍՆԱԳԻՐ	«ԼՍ ՆԱԽԱԳԻԾ» ՍՊԸ		

ՋՐԱՀԵՌԱՑՄԱՆ ԽՈՂՈՎԱԿԻ ՏԵՂԱԴՐՄԱՆ ԿՏՐՎԱԾՔ

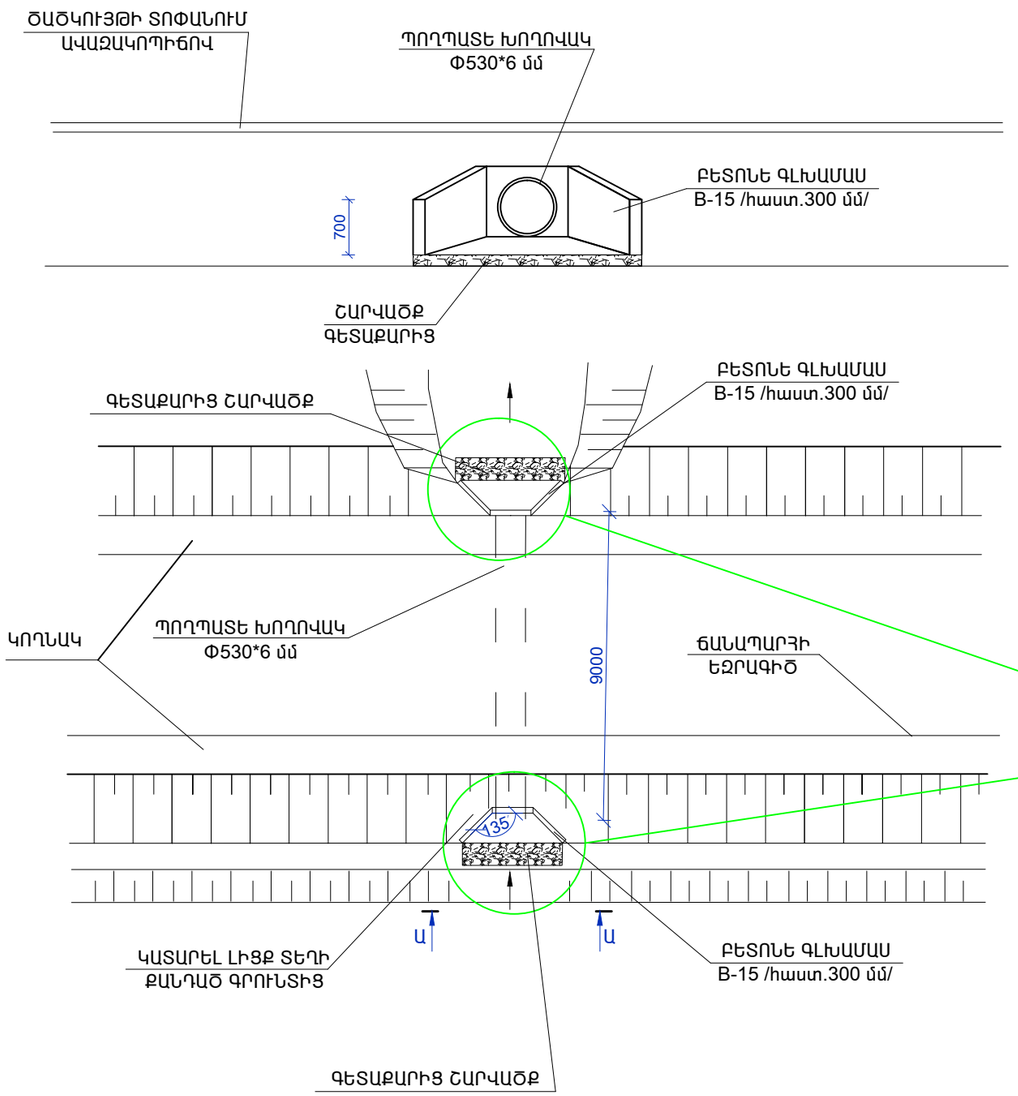

ՋՐԱՀԵՌԱՑՄԱՆ ԽՈՂՈՎԱԿԻ ՏԵՂԱԴՐՄԱՆ ՏԻՊԱՅԻՆ ՀԱՏԱԿԱԳԻԾ Մ 1:50

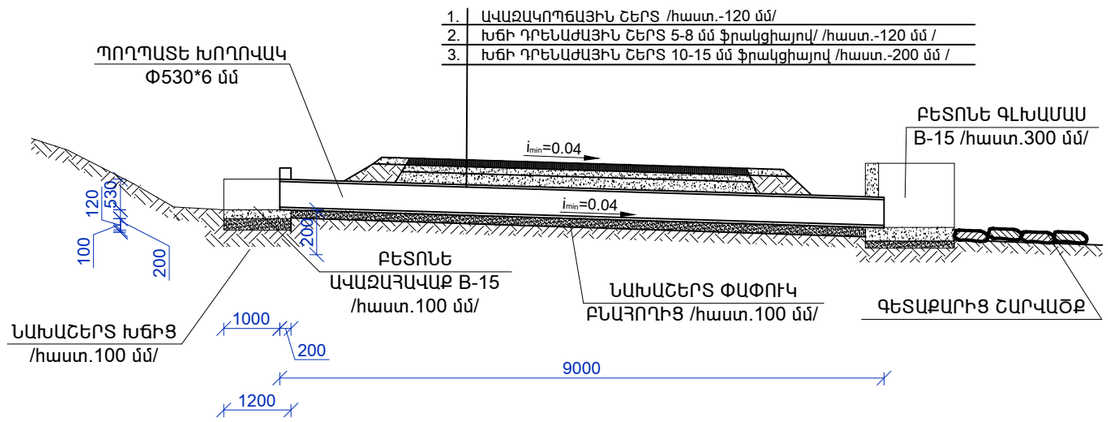

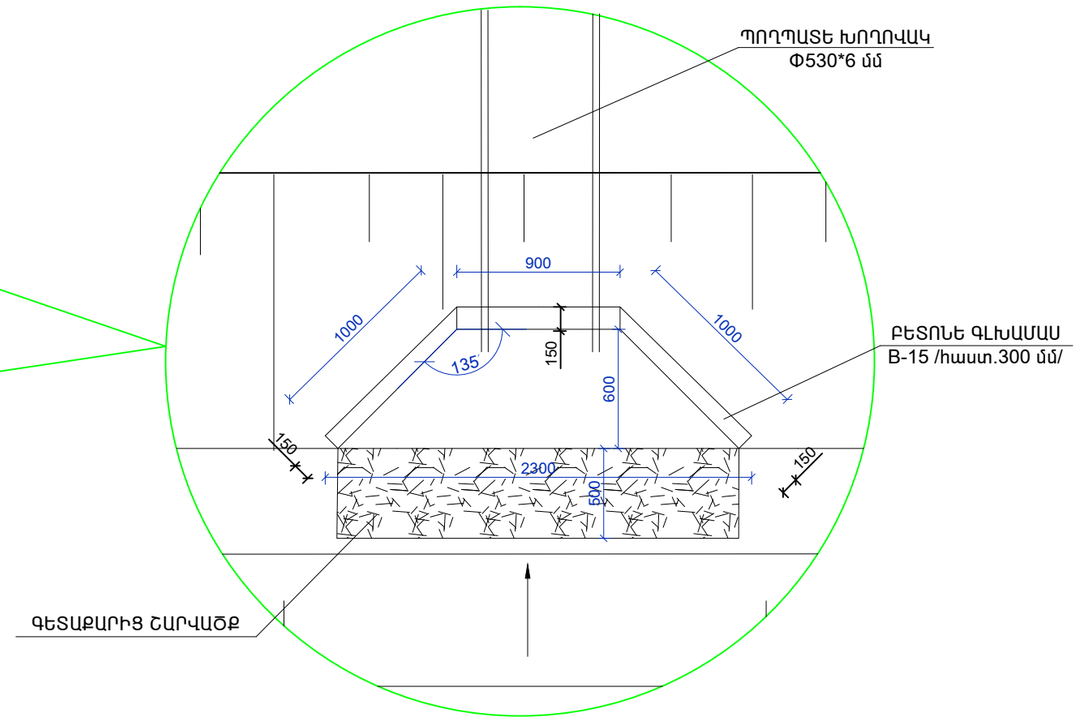

Տնօրեն	Ա.ՍԱՐԳՍՅԱՆ		ՀՀ Լոռու մարզի Սպիտակավոր Հանդեսի Ուրբաթ բնակավայրի դեպի «Ջրաբուլանների լիճ» եվ «Ալպյան» մեգագեստիններ տանող գրունտային ճանապարհի կառուցում			
Ն գ ճ	Հ. ՀԱԿՈԲՅԱՆ					
Գծեց	Հ. ՀԱԿՈԲՅԱՆ			ՓՈՒԼ	ԹԵՐԹ	ԹԵՐԹԵՐ
				Ա Ն	ԱՃ -93	
			ՏԵՍՔ "Ա",ԿՏՐՎԱԾՔ 2-2,ՋՐԱՀԵՌԱՑՄԱՆ ԽՈՂՈՎԱԿԻ ՏԵՂԱԴՐՄԱՆ ՏԻՊԱՅԻՆ ՀԱՏԱԿԱԳԻԾ,ՊՈՂՊԱՏԵ ճաղավանդակի տեսք ճ-1	«ԼՍ ՆԱԽԱԳԻԾ» ՍՊԸ		

Ճանապարհի նորոգման աշխատանքների իրականացման երթեվեկության կարգավորման սխեմա

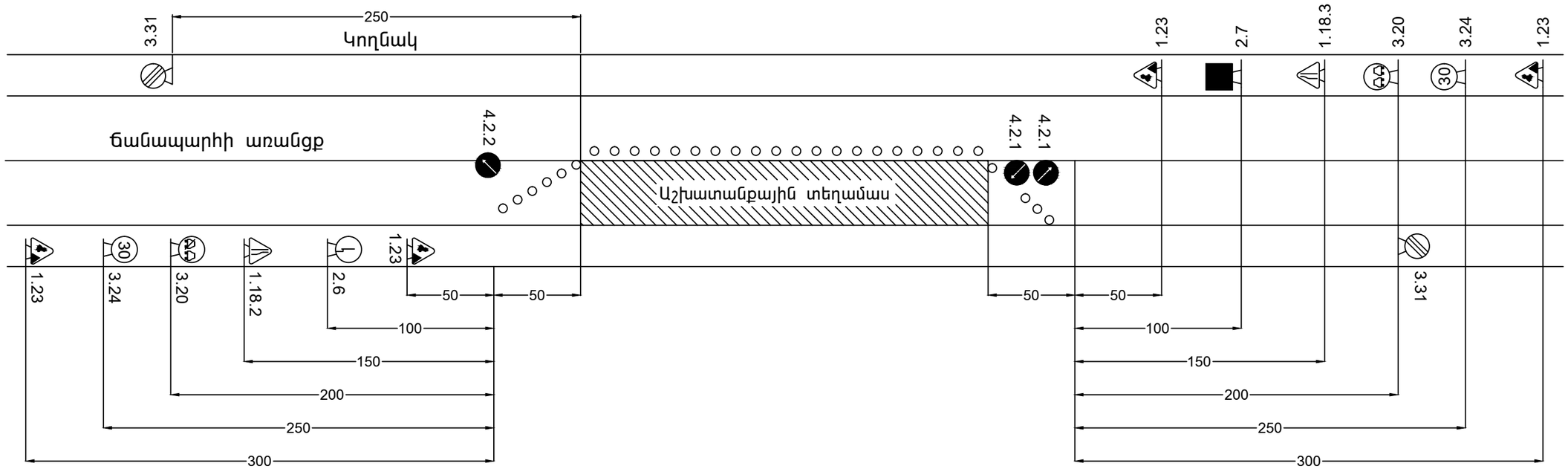

պայմանական նշաններ

- 1.23 Ճանապարհային աշխատանքներ
- 1.18.2 Ճանապարհիի նեղացում
- 3.20 Վազանցը արգելվում է
- 3.24 Մաքսիմալ արագության սահմանափակում
- 3.31 Բոլոր սահմանափակումների վերջը
- 4.2.1 Արգելքի շրջանցում աջից
- 4.2.2 Արգելքի շրջանցում ձախից
- 2.6 Հանդիպակած շարժման առավելություն
- 2.7 Առավելություն հանդիպակած շարժման նկատմամբ

Տնօրեն	Ա.ՍԱՐԳՍՅԱՆ		ՀՀ Լոռու մարզի Սեբաստացավան համայնքի Ուրասար բնակավայրից դեպի «Ջրաշուշանների լիճ» եվ «Ալպյան» մանգաղեցիներ տանող գրունտային ճանապարհի կառուցում		
Ն գ ճ	Հ. ՀԱԿՈԲՅԱՆ				
Կատարեց	Հ. ՀԱԿՈԲՅԱՆ			ՓՈՒԼ	ԹԵՐԹ	ԹԵՐԹԵՐ
				Ա Ն	Աճ - 94	
			Ճանապարհի նորոգման աշխատանքների իրականացման երթեվեկության կարգավորման սխեմա	«ԼՍ ՆԱԽԱԳԻԾ» ՍՊԸ	

ԱՇԽԱՏԱՆՔՆԵՐԻ ԻՐԱԿԱՆԱՑՄԱՆ ԺԱՄԱՆԱԿԱՑՈՒՅՑ

N	Աշխատանքների անվանումը	Շաբաթներ																				
		1	2	3	4	5	6	7	8	9	10	11	12	13	14	15	16	17	18	19	20	21
1	Հողային տաշտակի կառուցման աշխատանքներ																					
2	Տոփանումով ճանապարհի նախաշերտերի կառուցման աշխատանքներ																					
3	Ճանապահի ծածկույթի կառուցման աշխատանքներ																					
4	Հողային առուների կառուցման աշխատանքներ																					
5	Ջրահեռացման մետաղական խողովակների մոնտաժման աշխատանքներ																					
6	Գոյություն ունեցող առուների մաքրման աշխատանքներ																					

ԱՇԽԱՏԱՆՔՆԵՐԻ ՏԵՎՈՂՈՒԹՅՈՒՆԸ՝ 150 օր:

Տնօրեն	Ա.ՍԱՐԳՍՅԱՆ		ՀՀ Լոռու մարզի Աստղաբլուրի համայնքի Ուրասար բնակավայրից դեպի «Ջրաշուշանների լիճ» եվ «Ալպյան» մեգավաղեցիներ տանող գրունտային ճանապարհի կառուցում		
Ն գ ճ	Հ. ՀԱԿՈԲՅԱՆ				
Կատարեց	Հ. ՀԱԿՈԲՅԱՆ			ՓՈՒԼ	ԹԵՐԹ	ԹԵՐԹԵՐ
				Ա Ն	Աճ - 95	
			ԱՇԽԱՏԱՆՔՆԵՐԻ ԺԱՄԱՆԱԿԱՑՈՒՅՑ:		«ԼՍ ՆԱԽԱԳԻԾ» ՍՊԸ