<<ԱՐՄ ԴՈՐ ՍՏՐՈՅ>> ՍՊԸ

ԼԻՑԵՆԶԻԱ ՔՊԼ-000902

Պայմանագիր՝ ՀՀԱՄՄՀ-ՀԲՄԾՁԲ-25/60-1

ՀՀ Արմավիրի մարզի Մեծամոր համայնքի Շենավան բնակավայրի մի քանի փողոցների կառուցման աշխատանքներ

РАБОЧИЙ ПРОЕКТ

ԱՇԽԱՏԱՆՔԱՅԻՆ ՆԱԽԱԳԻԾ

Հաստատում եմ՝

ՀՀ Արմավիրի մարզի Մեծամոր համայնքի ղեկավար _____ Է. Հովհաննիսյան

<<ԱՐՄ ԴՈՐ ՍՏՐՈՅ>> ՍՊԸ _____ Ք. Ալեքսանյան

Scanned with CamScanner

Состав проекта/Նախագծի կազմ
Чертежи/Գծագրեր
Մեծամոր համայնքի Շենավան բնակավայրի մի շարք փողոցների կառուցման աշխատանքներ
Задание/Առաջադրանք
Пояснительная записка/Բացատրագիր
Геологическая пояснительная записка Երկրաբանական բացատրագիր
Планы/Հատակագիծեր
Продольные профили/Երկայնական կտրվածքներ
Поперечные профили/Լայնական կտրվածքներ
Типовые чертежи/Տիպային գծագրեր
Условные обозначения/Պայմանական նշաններ
Устройство дорожного покрытия на пересечениях Ճանկի կառուցումը փոխհատման և հարակցման մասերում
Конструкция дорожной одежды Ճանապարհային հագուստի կոնստրուկցիա
Схема регулирования движения Երթևեկության կարգավորման սխեմա
Схема установки дорожних знаков Ճանապարհային նշանների տեղադրման տիպային նախագիծ
Схема размеров дорожных знаков Ճանապարհային նշանների չափերի տիպային գծագիր
График строительства Շինարարական աշխատանքների ժամանակացույց
Ведомости/Ամփոփագրեր
Ведомости восстановления земляного полотна Հողային պաստառի վերականգնման ամփոփագիրներ
Ведомости восстановления проезжей части Երթևեկելի մասի ամփոփագրեր
Ведемости съездов и входов Իջատեղերի և մուտքերի ամփոփագիրեր
Ведомости дорожных знаков Ճանապարհային նշանների ամփոփագրեր
Сводные ведемости/Համահավար ամփոփագրեր
Ведемости объемов трубы /Խողովակների ամփոփագրեր

Scanned with CamScanner

Закрытое акционерное общество
«Газпром Армения»
(ЗАО «Газпром Армения»)

Армавирский ФГГ

ул. Анраатутян, 13, Армавир, Армавирская область,
Республика Армения, 0901
тел.: (374 10) 294-150, факс: (374 237) 2-31-72
e-mail: armavir@gazpromarmenia.am, gazpromarmenia.am

«Գազպրոմ Արմենիա»
փակ բաժնետիրական ընկերություն
(«Գազպրոմ Արմենիա» ՓԲԸ)

Արմավիրի ԳԳՄ

0901, ՀՀ, Արմավիրի մարզ,
գ.Արմավիր, Հանրապետության 13
հեռ.՝ (374 10) 294-150, ֆաքս՝ (374 237) 2-31-72
Էլ.փոստ՝ armavir@gazpromarmenia.am, gazpromarmenia.am

«30» 09 2025թ. № 01-02/4082

ՀՀ Արմավիրի մարզի Մեծամոր համայնքի
ղեկավար՝ պարոն Է. Հովհաննիսյանին

Հարգելի պարոն Հովհաննիսյան

Ի պատասխան Ձեր 23. 09. 2025թ. №04507 գրությանը հայտնում ենք, որ ՀՀ Արմավիրի մարզի Մեծամոր համայնքի Շենավան բնակավայրի 6-րդ, 7-րդ, և 19-րդ փողոցների աջակողմյան և ձաղակողմյան հատվածներով անցնում են շահագործվող վերգետնյա ցածր ճնշման գազատար խողովակներ:

Ասֆալտապատման աշխատանքների նախագծա-նախահաշվային փաստաթղթերի կազմման ժամանակ, գազատար խողովակների ուղեգծի փոփոխման անհրաժեշտության դեպքում, վերջիններս ընդգրկել նախագծա-նախահաշվային փաստաթղթերում:
Առդիր տեղեկանքը շահագործվող գազատարների վերաբերյալ:

Հարգանքով՝

Տնօրեն Կ. Մեջլումյան

Կատարող՝ Ա. Ավետիսյան
Հեռ. 0237 2 22 42(18)

Scanned with CamScanner

team™
ELECOM ARMENIA

«Տելեկոմ Արմենիա» ԲԲԸ, ՀՀ, ք. Երևան, Աբովյանի պող. 24/1, 0014 Հեռ.՝ (00) 41 04 15
"Telecom Armenia" CJSC, 24/1, Abovyan ave., Yerevan 0014, RA Tel.: (+374) 41 04 15

ՀՀ Արմավիրի մարզ
Մեծամոր համայնքապետարան
Համայնքի ղեկավար Պ-ն Ս.Խաչատրյանին

«ՏԵԼԵԿՈՄ ԱՐՄԵՆԻԱ» ԲԲԸ
ՄՈՒՏՔԱՅԻՆ ՀԱՄԱՐ
ՍՊՄ N 1637/25-1
«17» 07 2025թ.

Հարգելի պարոն Ղուկասյան,

Ի պատասխան Ձեր թիվ 03204, 03202, 03201 աո 15.07.25թ. գրությունների, տեղեկացնում ենք, որ Մեծամոր համայնքի նշված բնակավայրերում «Տելեկոմ Արմենիա» ԲԲԸ-ին պատկանող ենթակառուցվածքներ չկան:

Հարգանքով՝

Գ.Գևորգյան
Տեխնիկական տնօրեն

ՀԱՅԱՍՏԱՆԻ ՀԱՆՐԱՊԵՏՈՒԹՅՈՒՆ
ԱՐՄԱՎԻՐԻ ՄԱՐԶ
ՄԵԾԱՄՈՐԻ ՀԱՄԱՅՆՔԱՊԵՏԱՐԱՆ

Հայաստանի Հանրապետության Արմավիրի
մարզի Մեծամոր համայնք,
Արմավիրի մարզ, Մեծամոր քաղաք, Վարչական
կենտրոն, շ.4, Հեռ.
060900303, info.metsamor@mta.gov.am

N **10530**
16 սեպտեմբեր 2025 թ.

ՏԵՂԵԿԱՆՔ

Տրվում է առ այն, որ << Արմավիրի մարզի Մեծամոր համայնքի Շենավան բնակավայրի փողոցների առկա ասֆալտապատման աշխատանքների ընթացքում առաջացած շինարարական աղբը կտեղափոխվի բնակավայրի վարչական տարածքում՝ 3 կմ հեռավորության վրա գտնվող աղբավայր/լցակույտ:
Տրվում է ներկայացնել ըստ պահանջի:

Համայնքի ղեկավար՝ **Է. Հովհաննիսյան**

Աշխատակազմի քարտուղար՝ **Մ. Հովհաննիսյան**

Scanned with CamScanner

Բացատրագիր

1. Ներածություն

ՀՀ Արմավիրի մարզի Մեծամոր համայնքի Շենավան բնակավայրի մի շարք փողոցների կառուցման աշխատանքներ նախագիծը կազմված է N ՆԳ-0635-26 02.02.2026թ. համաձայն առաջադրանքի:

Գոյություն ունեցող ճանապարհի նկարագրությունը

Նախագծվող ճանապարհի ծածկը գրունտային է շատ քայքայված անհարթություններով լի, որն և խոչընդոտում է երթևեկության կանոնավոր անցանելիությանը:

Անբավարար վիճակում են նաև երթևեկության կազմակերպման ու անվտանգության տարրերը, բացակայում են ճանապարհային նշանները և գծանշումը:

Ջրահեռացման համակարգ գոյություն չունի ,որն իրականացվում է կողնակների միջոցով :

Ա/ճ հատվածը հանդիսանում է դեպի համայնքապետարան և դպրոց տանող ճանապարհ:

2. Տեխնիկական պարամետրեր

Նախագծային աշխատանքները իրականացվել են համաձայն գործող նորմերի և տիպարային նախագծերի:

Ա/ճ-ի տեխնիկական պարամետրերը են՝

- Հողային պաստառի լայնությունը 5–8.0մ
- Երթևեկային մասի լայնությունը 5.0-8.0 մ
- Մայթերի լայնությունը 0-1.5 մ
- Կողնակների լայնությունը 0-1.0 մ

Հիմնվելով գեոդեզիական ակնադիտական, երկրաբանական, շրջակա միջավայրի պահպանության միջոցառումների ուսումնասիրությունների վրա նախագծով նախատեսվում է իրականացնել հետևյալ հիմնական աշխատանքները՝

- Հողային պաստառի վերականգնում:
- Ջրահեռացման համակարգի վերականգնում (ջրթող կառուցվածքների նորոգում և նոր խողովակների տեղադրում), ջրթող փաթերի կառուցում: Ճանապարհային հագուստի վերակառուցում:
- Ճանապարհի կահավորում (իջատեղեր, ճանապարհային նշաններ և գծանշում): Օգտագործվող նյութերը և կոնստրուկցիաները պետք է համապատասխանեն նորմատիվային փաստաթղթերին:

3. Հատակագիծ և երկայնական պրոֆիլ

Գոյություն ունեցող ճանապարհի հատակագիծը և երկայնական պրոֆիլը փոփոխության չի ենթարկվել:

4. Հողային պաստառ

Նախագծում ընդունված հողային պաստառի կոնստրուկցիան և տիպերը բավարարում են գործող տեխնիկական նորմերին և պայմաններին:

Տեղանքի ռելիեֆի պայմաններից և բնահողերի բնութագրից ելնելով հողային պաստառի կայունությունը հնարավոր է ապահովել կառուցման կանոնների ու ջրահեռացման պահանջների պահպանման դեպքում:

հանույթ 10eIV	...		
Լիցք 10eIV	142	մ3	

Հողային աշխատանքների տեղերը և ծավալները բերված են համապատասխան գծագրերում և ամփոփագրերում:

5. Ճանապարհային հագուստ

Ճանապարհային հագուստի նորոգման համար նախատեսվում են հետևյալ հիմնական վերականգնողական աշխատանքները՝

Ե տիպի Մանրահատիկ խիտ տաք ա/բ h =5սմ ГОСТ 9128-2013	9265.76	մ²	
Խճային հիմքի իրականացում h=15սմ բիտումի տարածումով 4.12տ /1000մ² ՀՀՇՆ IV– 11.05.02-99	9844.37	մ²	—
Հատիկավոր ենթահիմք (ավազակոպիճային շերտ) h = 10 սմ ГОСТ 23735-14	12747.02	մ²	

Աշխատանքային ծավալները մանրամասն տրված են համապատասխան ամփոփագրերում:

6. Ճանապարհահատվածի կահավորում

ա) Իջատեղեր և մուտքեր

Գոյություն ունեցող իջատեղերը և մուտքերը չունեն ա/բ ծածկ:
նախատեսվում է իրականացնել մանրահատիկ ա/բ ծածկ h=5սմ – 1076.43մ² ГОСТ 9128-2013 և խիճ h=15սմ բիտումի տարածումով 4.12տ/1000մ2
ՀՀՇՆ IV– 11.05.02-99

Աշխատանքային ծավալները մանրամասն տրված են համապատասխան ամփոփագրերում:

բ) Ճանապարհային նշաններ

«ԹԻՎ 28 ՇՄՇ» ԲԲԸ
ՓՈՐՁԱԲՆՆՈՒԹՅՈՒՆ

Scanned with CamScanner

ճանապարհային նշանների 46 հատ։

Նշանները նախատեսված է համապատասխան գործող ГОСТ Р 52289-2000 պետական ստանդարտի։

գ) Երթևեկային մասի գծանշում

Երթևեկային մասի գծանշումը նախատեսված է տաք թերմոպլաստով ապակե գնդիկների ավելացումով հ=3մմ ընդհանուր մակերեսը 206.57 մ² GOUS Ռ 51256-2018։

8. Շինարարության արտադրության կազմակերպում (համաձայն ՀՀՇՆ 1-3.01.01-2008)

ԸՆԴՀԱՆՈՒՐ ԴՐՈՒՅԹՆԵՐ

1. Շինարարական արտադրության կազմակերպման նպատակն է՝ կազմակերպչական, տեխնիկական և տեխնոլոգիական նպատակաուղղված համալիր միջոցառումների կիրառման արդյունքում ապահովել՝ սահմանված ժամկետում և պատշաճ որակով օբյեկտի շահագործումը։

Շինարարական արտադրության կազմակերպումն ապահովում է՝

1) օբյեկտի շինարարության բոլոր մասնակիցների համաձայնեցված աշխատանքը՝ գնահատականների (զմետավոր կապալառուի) հետ իրենց գործունեության համակարգման,

2) նյութական ռեսուրսների համալիր մատակարարումը՝ հաշվարկված շենքի, շինության, հանգույցի, տեղամասի, սեկցիայի, հարկի, հարկաբաժնի, սենքի համար օրացուցային գրաֆիկներով նախատեսված ժամկետներում,

3) շինարարական, մոնտաժային ու հատուկ շինարարական աշխատանքների կատարումը տեխնոլոգիական հաջորդականության պահպանմամբ և տեխնիկապես հիմնավորված համատեղմամբ,

4) անվտանգության տեխնիկայի կանոնների պահպանումը,

5) շրջակա միջավայրի պահպանության պահանջների ապահովումը։

2. Ուրաքանչյուր օբյեկտի շինարարությունն անհրաժեշտ է իրականացնել շինարարության կազմակերպման և աշխատանքների իրականացման տեխնոլոգիաների վերաբերյալ նախօրոք ընդունված լուծումների հիման վրա, որոնք պետք է մշակված լինեն շինարարության կազմակերպման նախագծում և աշխատանքների կատարման նախագծում։ Շինարարության կազմակերպման նախագծի և աշխատանքների կատարման նախագծի ստորագրությամբ՝ համապատասխան սույն նորմերի։

3. Մինչև շինարարության սկիզբը՝ անհրաժեշտ է շինարարության կատարման նախագծի լուծումներին համապատասխան իրականացնել տեղում շինարարական հրապարակի (ուղեգծի) հատկացումը, շինարարական հրապարակի անհրաժեշտ ցանկապատումը (պահպանական, պաշտպանական կամ ազդանշանային), երկրաբաշխական նշահարման հիմքի ստեղծումը, մուտքման ճանապարհների կառուցումը, պահեստային տնտեսության ստեղծումը և շինարարության կարիքների համար անհրաժեշտ ծավալի կենցաղային նշանակության ու կոմունալ տնտեսության շինությունների նախապատրաստումը՝ հաշվի առնելով գոյություն ունեցող շենքերի ու շինությունների այդ նպատակների համար ժամանակավոր օգտագործման հնարավորությունը։

4. Մինչև շինարարության սկիզբը՝ անհրաժեշտ է հասարակությանն իրազեկելու նպատակով շինարարության համար հատկացված շինհրապարակի ցանկապատի /այդ թվում՝ ճանապարհաշինական աշխատանքների ուղեգծի/ կամ մեկ այլ առավել տեսանելի տեղամասում տեղադրել պատվիրատու և կապալառու կազմակերպությունների տվյալները (անվանում, էլեկտրոնային հասցե, հեռախոսահամար), ծրագրի անվանման ու նպատակային նշանակության, շինարարական աշխատանքների սկզբի և ավարտի ժամկետների մասին տեղեկատվություն պարունակող վահանակներ, մինչև ավարտված շինարարության հանձնումը դրանք պահպանելու պայմանով։

5. Շինարարական աշխատանքները սկսելուց առաջ կապալառուն պետք է օբյեկտի սկզբում և վերջում տեղադրի համապատասխան տեղեկատվական նշաններ։

6. Շինհրապարակը պետք է կահավորված լինի հակահրդեհային միջոցներով և բժշկական առաջին օգնության պարագաներով։ Գիշերային պայմաններում շինարարական աշխատանքների իրականացման դեպքում կապալառուն պետք է ապահովի շինհրապարակի և աշխատանքների կատարման վայրի համապատասխան լուսավորությունը։

7. Աշխատանքը պետք է կազմակերպել այնպես, որ ապահովվի մարդկանց անվտանգությունն ու հարմարությունը և պաշտպանի տեղամասին մոտ եղած բնակիչներին և նրանց ունեցվածքը։ Պետք է ապահովել հանրային երթևեկությունը նորոգվող տեղամասի հարակից ու տեղամասի սահմաններում գտնվող ճանապարհների վրա՝ մինչև աշխատանքն ընդունվի։ Կապալառուն պետք է համագործակցի տեղի ճանապարհային ոստիկանության հետ և ձեռք բերի երթևեկության կազմակերպման պլանի իրականացման համար պահանջվող բոլոր թույլտվությունները։

«ԹԻՎ 28 ՇՄՇ ԳՈՀ»
ՓՈՐՁԱԳԻՏՈՒԹՅՈՒՆ

Scanned with CamScanner

ճանապարհների, փողոցների, ֆեռնարկությունների տարածքների, կայանատեղերի, բեռակիր վագոնների, ավտոմոբիլների և այլ օբյեկտների համար, երթևեկելի մասից հեռացնել հողի կուտակումներն ու այլ նյութերը:

9. Շինարարական աշխատանքների ընթացքում, երբ ճանապարհը բաց է հանրային երթևեկության համար, շինարարական գործողությունները անհրաժեշտ է սահմանափակել.

- պետք է ապահովել առնվազն 3.5 մ լայնությամբ երթևեկության գոտիներ
- կայանատեղերը պետք է տեղադրել երթևեկելի գոտուց առնվազն 4 մ հեռու կամ երթևեկության հատատված արգելապատնեշներից այն կողմ,
- սարքավորումները պետք է բանեցնել երթևեկության ուղղությամբ, եթե դա գործնականում կիրառելի է.
- կից երթևեկության գոտիների շինարարությունը պետք է ավարտել նույն օրը, նույն մակերևույթի վրա, բացի այն դեպքերից, երբ անկումները գերազանցում են 75 մմ-ը և բարձրությունները ունեն 1.3 հարաբերություն: Այն դեպքերում, երբ կից գոտիների անկումները գերազանցում են 75 մմ-ը և բարձրությունները ունեն 1.3 հարաբերություն՝ աշխատանքը կարող է թողնվել հաջորդ օրվան: Նվազ դեպքում գիշերվա համար պետք է տեղադրել «Ճանապարհ» զգուշացնող նշաններ, լուսաազդանշանային առկայծող լապտերներ, լուսանդրադարձնող ժապավենների ամրացված արգելափակոցներ:

Շինարարական արտադրության նախապատրաստում

10. Օբյեկտի շինարարության նախապատրաստումը պետք է նախատեսի ինժեներատեխնիկական անձնակազմի կողմից նախագծային փաստաթղթերի (ներառյալ գործող կարգավիճակության վերակառուցման դեպքում կոնստրուկցիաների տեխնիկական հնարավորության արդյունքների փաստաթղթերի) ուսումնասիրություն, շինարարության պայմանների մանրակրկիտ ծանոթություն, արտահրապարակային ու ներհրապարակային նախապատրաստական աշխատանքներ, շենքերի, շինությունների և նրանց մասերի կառուցման, ինչպես նաև անմիջական նախապատրաստական փուլի աշխատանքների իրականացման նախագծերի մշակում՝ հաշվի առնելով բնապահպանական անվտանգության պահանջները:

11. Ցուրաքանչյուր շինարարական օբյեկտում անհրաժեշտ է՝

1) լրացնել աշխատանքների վարման մատյան,

ընդունման միջանկյալ (սարքավորումների, համակարգերի, ցանցերի) ու փորձարկման ակտեր,

3) անհրաժեշտության դեպքում ձեռակերպել այլ շինարարական նորմերով և կանոններով նախատեսված լրացուցիչ կատարողական փաստաթղթեր:

10. Շրջակա միջավայրի պահպանման ուղղված միջոցառումներ

1. ԸՆԴՀԱՆՈՒՐ ԴՐՈՒՅԹՆԵՐ

Կապալառուն շինարարության և դրա հետ կապված աշխատանքներ իրականացնելիս պարտավոր է կատարել շրջակա միջավայրի պահպանության և շինարարական աշխատանքների անվտանգության վերաբերյալ ՀՀ գործող օրենսդրության և այլ նորմատիվ իրավական ակտերի պահանջները:

Կապալառուն աշխատանքներ իրականացնելիս իրավունք չունի օգտագործել Գնումներատուի տրամադրած նյութերը և սարքավորումները կամ կատարել նրա ցուցումները, եթե դրանք կարող են հանգեցնել կողմերի համար՝ շրջակա միջավայրի պահպանությանն ու շինարարական աշխատանքների անվտանգությանն ուղղված պահանջների խախտմանը (ՀՀ ֆեդերացիայի օրենսգիրք, հոդված 749): Շինարարության ժամանակ պետք է պահպանել նախագծերում նշված բոլոր պահանջները, ինչպես նաև աշխատանքը կազմակերպել ըստ ՇՆՄ-ների կից Մասնագիր 2-ում տրված աշխատանքի անվտանգության ապահովում մասնագիտությունների վրա:

Աշխատանքների ավարտից հետո անհրաժեշտ է մաքրել շրջակա տարածքը ավելորդ գրունտից և շին.աղբից՝ բեռնումով և տեղափոխումով լցակույտ:

2. ԱՇԽԱՏԱՆՔԻ ՊԱՇՏՊԱՆՈՒԹՅՈՒՆ

Բանվորների աշխատանքի պաշտպանությունը պետք է ապահովվի անհատական պաշտպանության միջոցների կիրառմամբ (հատուկ արտահագուստ, կոշիկ), համալիր պաշտպանության միջոցառումների կատարումով (ցանկապատում, լուսավորում, օդափոխում, պաշտպանիչ և արգելակիչ սարքեր և հարմարանքներ և այլն), սանիտարակենցաղային շինություններով և սարքավորումներով՝ գործող նորմերին և կատարվող աշխատանքների բնույթին համապատասխան:

«ԹԻՎ 28 ՇՄՇ» ՈՐԸ
ՓՈՐՁԱՐԿՈՒԹՅՈՒՆ

Scanned with CamScanner

շինարարությունում անվտանգության տեխնիկայի վերաբերյալ շինարարական նորմերի և կանոնների պահանջները:

Աշխատանքի պաշտպանության՝ անվտանգության տեխնիկայի, արտադրական սանիտարահիգիենիկ միջոցառումների և հակահրդեհային անվտանգության վերաբերյալ անց է կացվում հրահանգավորում:

Բանվորների անվտանգության տեխնիկայի ուսուցման, հրահանգավորման ժամանակին և որակով անցկացման, անհատական պաշտպանական միջոցների վիճակի և կիրառման, արտադրական անվտանգության և արտադրական սանիտարահիգիենիկ անվտանգության հետ կապված բոլոր միջոցառումների կատարման հսկողությունը վերապահվում է աշխատանքներն իրականացնող կազմակերպությանը:

3. ՇՐՋԱԿԱ ՄԻՋԱՎԱՅՐԻ ՊԱՀՊԱՆՈՒԹՅՈՒՆ

Շրջակա միջավայրի պաշտպանություն և բնական ռեսուրսների արդյունավետ օգտագործման համար հաշվի են առնվել ՀՀՇՆ 30-01-2014 դրույթները:

Շինարարական արտադրության կազմակերպման ժամանակ անհրաժեշտ է իրականացնել շրջակա միջավայրի պահպանության միջոցառումներ և աշխատանքներ, որոնք պետք է ընդգրկեն. շինարարության ընթացքում խախտված հողերի վերակուլտիվացում (ռեկուլտիվացում), բնական ռեսուրսների կորստի կանխում, հողեր, ջրավազաններ ու մթնոլորտ վնասակար արտանետումների կանխում կամ մաքրում: Նշված միջոցառումները և աշխատանքները պետք է նախատեսված լինեն նախագծային փաստաթղթերում:

Շինարարության ընթացքում ծառաթփուտային բուսականության հատումը և արմատների փցիկների և աճող ծառերի բների հողալցումն իրականացվում են միայն նախագծային փաստաթղթերով նախատեսված հիմնավորմամբ:

Շինարարության ընթացքում շինարարական հրապարակից անմիջապես ջրի բացթողումը դեպի թեքվածքներ իրականացվում է տարածքների ողողումը բացառող՝ նախօրոք պաշտպանական միջոցառումների ապահովմամբ:

Համահարթեցման աշխատանքների իրականացման ժամանակ հետագա օգտագործման պիտանի հողային շերտը պետք է նախօրոք հանվի և պահեստավորվի հատուկ առանձնացված տեղամասերում:

կառուցվեն՝ հաշվի առնելով գյուղատնտեսական հողահանդակներին ու ծառաթփուտային բուսականությանը հասցվող վնասի կանխարգելման պահանջները:

Շինարարություն իրականացվող տարածքներում շինմոնտաժային աշխատանքների կատարման ժամանակ պետք է պահպանվեն օդի փոշոտվածության և գազոտվածության կանխարգելման պահանջները:

Հորատման աշխատանքների կատարման ընթացքում հասնելով ջրատար (ջրապարունակ) հորիզոններին անհրաժեշտ է ստորգետնյա ջրերի անկազմակերպ հոսքը կանխելու համար ձեռնարկել համապատասխան միջոցառումներ:

Թույլ բնահողերի արհեստական ամրացման աշխատանքների կատարման ժամանակ պետք է ղեկավարվել ստորգետնյա ջրերի աղտոտումը կանխող, նախագծով նախատեսված միջոցառումներով:

Շինարարական հրապարակում գոյացած արտադրական ու կենցաղային հոսքը (աղբը) պետք է մաքրվի և վնասազերծվի շինարարության կազմակերպման և աշխատանքների իրականացման նախագծերում նախատեսված լուծումներին համապատասխան:

- շինմոնտաժային աշխատանքների կատարման ժամանակ պահպանել օդի փոշոտվածության և գազոտվածության կանխարգելման պահանջները,
- բանվորներին ապահովել անհատական պաշտպանական միջոցներով (հատուկ արտահագուստ, կոշիկ)
- շինարարական հրապարակում գոյացած արտադրական ու կենցաղային աղբը մաքրել, վնասազերծել և փոշու համար անթափանց ծածկոցներ ունեցող մեքենաներով հատուկ սահմանված երթուղիներով տեղափոխել դրանց հեռացման համար նախապես հատկացված

- շինանյութական նյութերի և կոնստրուկցիաների փոխադրումը դեպի շինարարական հրապարակներ և շինարարական հրապարակից դուրս իրականացնել հատուկ սահմանված երթուղիներով՝ փոշու համար անթափանց ծածկոցներ ունեցող մեքենաներով,
- բնակավայրերի տարածքներում անհրաժեշտ է ապահովել մթնոլորտային օդին, ջրին, բուսականությանը, ինչպես նաև աղմուկին, թրթռումներին, էլեկտրամագնիսական ճառագայթմանը և այլ բնական և տեխնածին ծագման գործոններին շինարարական նորմերով ներկայացվող նորմատիվ պահանջները:

Գործունեությունը իրականացնող պետք է ապահովի բնության և շրջակա միջավայրի պահպանության միջոցառումներ անելու պահանջները, այդ թվում մթնոլորտի, ջրային ռեսուրսների, հողի,

«ԹԻՎ 28 ՇՄԾ» ՍՊԸ
ՓՈՐՁԱԳՐՈՒԹՅՈՒՆ

ԴԱՍԵՐԻՄԱԳԻՐՔԻՑ
ՀԵՏՎՈՒՄ «ՕՐԻՆԱԿ ԴԻՄՈ»

«Հանրային ծառայությունների կարգավորման հանձնաժողով» հանրային իրավական կարգավիճակի ոչ առևտրային կազմակերպության նախագահի 2012 թվականի հունվարի 26-ի N 243-Ն հրամանով հաստատված 22 ԿԱ-նորմատիվի պահանջներին համապատասխան դիմումներ և փաստաթղթեր ներկայացնելու դեպքում դրանք ստանալու և օգտագործելու նպատակով հանձնաժողովի տարածքում գտնվող հասարակության անդամներին տրամադրվում է դիմումներ գրելու համար նախատեսված թղթի թերթեր, գրիչներ, գրասեղաններ, աթոռներ, գրասենյակային նյութեր, ինչպես նաև հանձնաժողովի կողմից հանձնաժողովի գրասենյակում կազմակերպվում է կարճաժամկետ դասընթաց, որի ընթացքում հանձնաժողովի աշխատակիցները հասարակությանը բացատրում են դիմումներ գրելու և ներկայացնելու կարգը, ինչպես նաև հանձնաժողովի կողմից հանձնաժողովի գրասենյակում կազմակերպվում է

ակտով պետք է սահմանվի հրդեհային վտանգին համապատասխան հակահրդեհային կանոնակարգ, որն իր մեջ ներառում է՝

1) ծխելու վայրը և կահավորումը.

2) շենքում (արտադրամասում) գտնվող միանվագ թույլատրելի դյուրավառ հումքի, կիսաֆաբրիկատների, պատրաստի արտադրանքի քանակները և պահման վայրերը.

3) դյուրավառ թափոնների, հրդեհավտանգ փոշու հավաքման և հագուստների պահման կարգը.

4) աշխատանքային օրվա վերջում էլեկտրասարքավորումների հոսանքազրկման, ժամանակավոր կրակային և այլ հրդեհավտանգ աշխատանքներ կատարելու կարգը.

5) աշխատողների գործողությունները հրդեհ հարտնաբերելու դեպքում, ինչպես նաև հակահրդեհային հրահանգավորման անցկացման կարգը, ժամկետները և պատասխանատուները.

6) կառուցվող օբյեկտի շինարարական հրապարակում ժամանակավոր շինությունների և արտադրամասերի, շինանյութի և աղբանյութի պահեստների, հրդեհաշիջման ջրաղբյուրների, հրշեջ վահանակների և դրանց մոտեցման հրշեջ ավտոմոբիլների ճանապարհների տեղանշմամբ շինարարության ղեկավարի կողմից հաստատված և պետական հրդեհային և տեխնիկական անվտանգության տեսչության հետ համաձայնեցված տարածքի հատակագիծը.

7) հրդեհավտանգ օբյեկտի տարածքում բաց կրակի օգտագործման կարգը.

8) հրդեհավտանգ օբյեկտի տարածքում բաց կրակի օգտագործման ժամանակ ծխելու կարգը.

9) ժամանակավոր հրդեհավտանգ աշխատանքների կատարման կարգը:

10. Այն օբյեկտներում, որտեղ շինության մեկ հարկում միաժամանակ գտնվում են [illegible] ավելի մարդ, տեսանելի վայրերում փակցվում են հրդեհների ժամանակ դեպի ելք ցույց [illegible] նշաձեր, սլաքներ, նախատեսվում են կայանքներ՝ հրդեհի դեպքում մարդկանց տեղեկացման համար:

Այն օբյեկտները, որտեղ միաժամանակ գտնվում են 50 և ավելի մարդ, նախատեսվում [illegible] հրդեհի դեպքում անձնակազմի գործողությունների պլան: Պլանի համաձայն տարբ[illegible] աշխատանքներում ընդգրկված աշխատակիցների հետ պարբերաբար անց են կացվում մարզումներ (ուսումնավարժանքներ):

11. Պայթյունավտանգ, ուժեղ ներգործող թունավոր նյութեր օգտագործող, վերամշակող և պահող օբյեկտների ղեկավարները հրդեհ առաջանալու դեպքում հրդեհաշիջման ղեկավարին ապահովելու նպատակով՝

ՇԵՆՔԵՐԻՆ, ՇԻՆՈՒԹՅՈՒՆՆԵՐԻՆ, ՏԱՐԱԾՔՆԵՐԻՆ ԵՎ ՇԻՆԱՐԱՐԱԿԱՆ ՀՐԱՊԱՐԱԿՆԵՐԻՆ ՆԵՐԿԱՅԱՑՎՈՂ ՀՐԴԵՀԱՅԻՆ ԱՆՎՏԱՆԳՈՒԹՅԱՆ ՊԱՀԱՆՋՆԵՐ

1. Կազմակերպությունների, բնակավայրերի, շենքերի, շինությունների, շինարարական հրապարակների, բաց պահեստների, ինչպես նաև շենքերին կից հակահրդեհային միջտարածությունները պետք է ժամանակին մաքրվեն հրդեհավտանգ թափոններից: Հրդեհավտանգ թափոնները, աղբը պետք է հավաքվեն հատուկ հատկացված տարածքներում, կոնտեյներների կամ արկղերի մեջ և տեղափոխվեն:

2. Շենքերի, շինությունների, շինարարական հրապարակների, հակահրդեհային միջտարածությունները չեն կարող օգտագործվել նյութերի, սարքավորումների, տարաների պահեստավորման, ավտոտրանսպորտային տեխնիկայի կայանման, շենքերի և շինությունների կառուցման համար:

3. Շենքերի, շինությունների, բաց պահեստների հրդեհաշիջման համար նախատեսված ջրաղբյուրների, անշարժ հրդեհային սանդուղքների, հրդեհային զույգի մոտեցման ճանապարհները և անցումները պետք է միշտ ազատ լինեն:

Վերակառուցման պատճառով ճանապարհների փակման դեպքում, ջրային աղբյուրներին [illegible]ելու կամ այդ հատվածով անցնելու նպատակով պետք է տեղադրվեն շրջանցման ուղղությունը ցույց տվող ցուցանակներ:

Շենքերի հիդրանտների դիտահորերի կափարիչները և հրշեջ ջրավազաններին հարակից հրշեջ ավտոմոբիլների կայանման համար նախատեսված հարթակները, պարբերաբար պետք է մաքրվեն սառույցից և ձյունից:

4. Ժամանակավոր շինությունները, կրպակները, տաղավարները պետք է տեղադրվեն շենքերից և շինություններից 8 մետրից ոչ պակաս հեռավորության վրա կամ հակահրդեհային [illegible] (բացառությամբ, այլ իրավական ակտերով սահմանված պահանջվող ավելի մեծ հակահրդեհային միջտարածության): Առանձին բլոկ-կոնտեյներային շենքերը թույլատրվում է տեղադրել խմբերով, յուրաքանչյուր բլոկում 10-ից ոչ ավելի կոնտեյներ, որոնց զումարային մակերեսը չպետք է գերազանցի 800մ2: Այդ շենքերի խմբերից մինչև շինությունները, առևտրական տաղավարները և օբյեկտները ընկած հեռավորությունը չպետք է լինի 15 մ-ից պակաս:

«ՄԻՎ 28 ՇՄԾ» ՍՊԸ
ՓՈՐՁԱԳՈՆՈՒԹՅՈՒՆ

Scanned with CamScanner

միջոցով թափոններ ոչնչացնելը. իսկ աղբահանման համար նախատեսված հատուկ տեղերում աղբամանը նոկողությունից դուրս թողնելը:

6. Հակահրդեհային ջրաղբյուրները, շենքերի և շինությունների մուտքերը արագ ի հարտ բերելու նպատակով, օբյեկտների այդ տարածքները պետք է ապահովված լինեն լուսավորությամբ:

Արտադրական և պահեստային շինությունների համար պետք է որոշվի պայթյունահրդեհավտանգության կարգը և նրվի շինությունների դռների վրա:

Բարձր հրդեհավտանգություն ունեցող սարքավորումների մոտ փակցվում են անվտանգության նշաններ, ցուցանակներ:

Արտադրության պրոցեսում չի թույլատրվում օգտագործել պայթյունահրդեհավտանգության ցուցանիշները չուսումնասիրված նյութեր:

7. Շենքերի և շինությունների հակահրդեհային համակարգը և սարքավորումները (հակածխային պաշտպանություն, հրդեհային ինքնաշխատ միջոցներ, հակահրդեհային ջրամատակարարման համակարգեր, հակահրդեհային դռներ, փականքներ, հակահրդեհային պատերի, ծածկերի միջի պաշտպանական սարքեր) պետք է մշտապես պահվեն սարքին, աշխատունակ վիճակում:

Դռների ինքնափակման համար օգտագործվող սարքերը պետք է գտնվեն աշխատունակ վիճակում: Չի թույլատրվում տեղադրել հակածխային, հակահրդեհային դռների նորմալ փակմանը խոչընդոտող հարմարանքներ:

8. Չի թույլատրվում աշխատանքներ կատարել ջերմային ճնշման ռեժիմների հսկողության համար նախատեսված վերահսկիչ-չափիչ սարքերի տեխնոլոգիական ինքնաշխատ համակարգերի անջատման դեպքում, ինչպես նաև անսարքություններով տեխնիկական սարքերի, սարքավորումների վրա, եթե դրանք կարող են հրդեհի պատճառ դառնալ:

9. Նորմավորված հրակայունության աստիճան պահանջող մետաղական կամ փայտյա կառուցատարրերի հրակայունության սահմանի բարձրացման կամ հրդեհային վտանգավորության կարգերի նվազեցման համար, դրանք պետք է ներկվեն կամ մշակվեն (սոսնձվեն) հրապաշտպան պատվածքով:

10. Շինարարական հիմնատարրերի այրվող ջերմամեկուսիչ նյութերի, մետաղական հենաբանների և սարքավորումների հրապաշտպան պատվածքների մնասվածքները պետք է անմիջապես վերացնել:

ներգործության ժամկետը լրանալուց հետո, դրանք պետք է հակահրդեհային անվտանգության պահանջներին համապատասխան կրկին մշակվեն:

Հրդեհապայթյունավտանգ տեխնոլոգիական պրոցեսներով արտադրական վտանգավոր օբյեկտները պետք է ունենան ուղիղ հեռախոսակապ հրշեջ փրկարարական մոտակա ստորաբաժանման կամ ՀՀ ԱԻՆ ճգնաժամային կառավարման կենտրոնական կայանի հետ:

11. Շենքերում, շինություններում և բաց տարածքներում չի թույլատրվում՝

1) նկուղային և ցոկոլային հարկերում պահել և օգտագործել այրվող և դյուրավառ հեղուկներ, վառող, պայթուցիկ նյութեր, գազով բալոններ, աերոզոլային փաթեթավորումով ապրանքներ, գելուլոիդի և այլ պայթյունավտանգ նյութեր, բացառությամբ իրավական ակտերով նախատեսվածից ավելի քանակների.

2) Ձեղնահարկերը, տեխնիկական հարկերը, օդափոխիչ խցիկները և այլ տեխնիկական սենյակները օգտագործել որպես արտադրական տեղամասեր, արհեստանոցներ, ինչպես նաև արտադրանքի, սարքավորումների, կահույքի և այլ իրերի պահման համար.

3) ցոկոլային հարկերում և նկուղներում ստեղծել այրվող նյութերի պահեստներ, արհեստանոցներ, տնտեսական սենյակներ, եթե դրանց մուտքը մեկուսացված չէ ընդհանուր սանդղավանդակից

4) աղբահեռացման հորաններում և աղբակուտակման խցերում աղբի ոչնչացումը այրման միջոցով.

5) շենքերում տարածքների մաքրումը բենզինով, կերոսինով և այլ այրվող ու դյուրավառ հեղուկներով, ինչպես նաև սառած ջրմուղների տաքացումը զոտման լամպերով և բաց կրակի [illegible]ման այլ մեթոդներով

[illegible]ման ընթացքում վառարանային սարքերի, նավթավառների, կերոզազերի, [illegible]ների, լուսավորման լամպերի լցավորումը հեղուկ վառելանյութով.

7) [illegible]ի հետ անզգույշ վարմունքը՝ անզգուշություն ծխելիս, հրդեհավտանգ [illegible] կատարելը. բաց կրակից օգտվելը, ինչպես նաև կրակը առանց հսկողության [illegible]ողնելը.

8) վիճակագրական քիմիական փոխազդեցությամբ ինքնայրում առաջացնող նյութերի [illegible], ինչպես նաև ջերմային կամ կենսաբանական ինքնայրման հակում ունեցող նյութերի պահումը.

9) Նավթավառները, կերոզազերը, պրիմուսները չի թույլատրվում լցավորել տեխնիկական պահանջներով չնախատեսված դյուրավառ հեղուկներով:

«ԹԻՎ 28 ՍՄՍ» ԲԲԸ
ՓՈՐՁԱԲՆԻՄԻՆ

Scanned with CamScanner

հակահրդեհային անվտանգության վերաբերյալ պարտադիր հրահանգավորում:
Շինհրապարակը պետք է կահավորված լինի հակահրդեհային միջոցներով և բժշկական առաջին օգնության պարագաներով:

13. Շինարարության ընթացքում անհրաժեշտ է ապահովել.

1) համապատասխան գործող նորմերով մշակված և սահմանված կարգով հաստատված նախագծով նախատեսված հակահրդեհային միջոցառումների առաջնային կատարումը,

2) ՀՀ օրենսդրությամբ նախատեսված հակահրդեհային կանոնների պահպանումը և կառուցվող օժանդակ օբյեկտների հրդեհից պահպանումը, շինարարական և մոնտաժային աշխատանքների հրդեհաանվտանգ իրագործումը,

3) հրդեհի դեմ պայքարի միջոցների առկայությունը և դրանց տարբին վիճակում պահպանությունը,

4) կառուցվող օբյեկտում և շինարարական հրապարակում հրդեհի դեպքում մարդկանց անվտանգ տարահանման և փրկելու, ինչպես նաև նյութական արժեքների պահպանման հնարավորությունը:

12. Հաշմանդամների համար մատչելիության ապահովմանն ուղղված միջոցառումներ

Նախագծի մշակման ժամանակ հաշվի են առնվել հաշմանդամների և բնակչության սակավաշարժուն խմբերի լիարժեք կենսագործունեության համար պայմաններ ստեղծելու անհրաժեշտությունը՝ ապահովելով ՀՀՇՆ IV-11.07.01-2006 և ՀՀԿՆ 23-101-2017 շինարարական նորմերի պահանջները:
Բնակավայրերի բնակելի շրջանների և դրանց ճանապարհահողային ցանցի նախագծումը իրականացվել է, ապահովելով հաշմանդամների և բնակչության սակավաշարժուն խմբերի համար հասարակական տրանսպորտ նստելու տեղերին և հարթակներին մոտենալու համար մատչելի ուղիներ:
Ապահովվել է շարժման ուղիների անվտանգությունը և հուսալիությունը:
Հաշմանդամների կողմից հաճախվող օբյեկտներ տանող ճանապարհին տրանսպորտային անցուղիները և հետիոտն ճանապարհները համատեղվել են երթևեկության ուղիների հարաչափերին ներկայացվող քաղաքաշինական պահանջները պահպանելու պարմանով:
նաև հետիոտն երթևեկության ուղիներին հարակից եզրաքարերի բարձրությունները, շահագործվող սիզամարգերի և կանաչապատված հարթակների երկայնությամբ տեղադրված կողաքարերի բարձրությունների անկման չափը չի գերազանցում 0.04 մ:
Վերգետնյա անցումները կահավորվել են թեքահարթակներով:
Բոլոր անհրաժեշտ չափերը բերված են գծագրերում, ծավալները ամփոփագրերում:

13. Հակակոռոզիոն միջոցառում

Բոլոր բետոնյա և մետաղական կոնստրուկցիաները բահողի հետ շփման տեղադիրքերում իրականացվում է հիդրոմեկուսացում երկշերտ տաք բիտումով: Նման միջոցառումները իրականացվում են կոնստրուկցիաները կոռոզիայից պաշտպանելու և շահագործման ժամկետները երաշխավորելու համար:

«ԹԻՎ 28 ՇՄՇ» ԲԲԸ
ՓՈՐՁԱԳՆՆՈՒԹՅՈՒՆ

ՕՐԱՑՈՒՅՑԻՆ ԳՐԱՖԻԿ

Մեծամոր համայնքի Շենավան բնակավայրի մի շարք փողոցների կառուցման աշխատանքներ

No	Կապալառուի կողմից կատարվելիք աշխատանքների առանձին տեսակների անվանումներ	Աշխատանքների կատարման ժամկետը	
		սկիզբը	ավարտը
1	Հողային աշխատանքներ	Աշխատանքների մեկնարկից	Մինչև 25 օր
2	Երթևեկելի մաս	Աշխատանքների մեկնարկից	Մինչև 90 օր
3	Ինժեներական մուտքեր	Աշխատանքների մեկնարկից	Մինչև 90 օր
4	Անվտանգության էլեմենտներ	Աշխատանքների մեկնարկից	Մինչև 100 օր
ԸՆԴՀԱՆՈՒՐ ԱՇԽԱՏԱՆՔՆԵՐ		Աշխատանքների մեկնարկից	Մինչև 100 օր

«ԹԻՎ 28 ՇՄՇ» ԲԲԸ
ՓՈՐՁԱԲՆՆՈՒԹՅՈՒՆ

Scanned with CamScanner

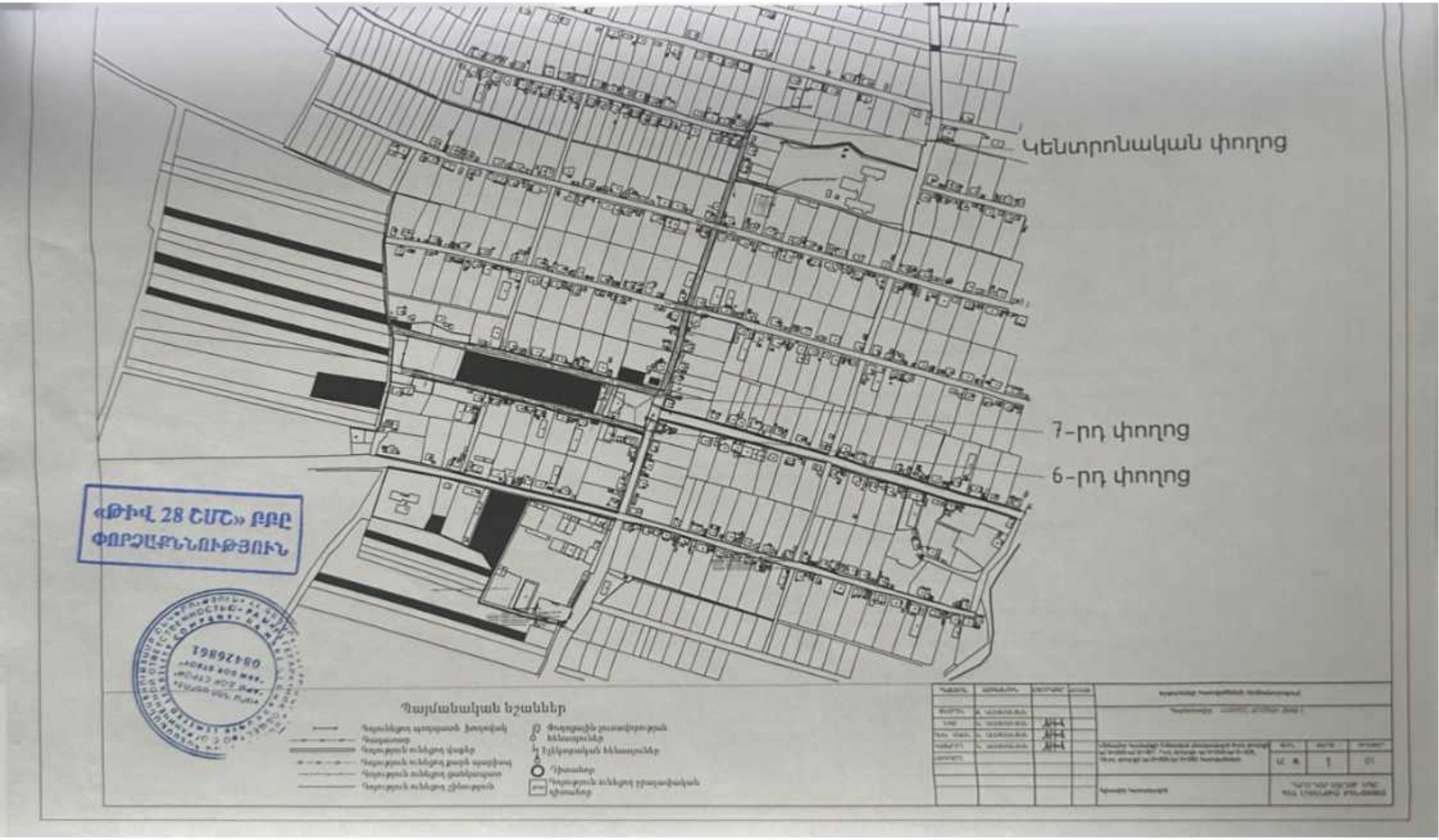

Scanned with CamScanner

Схема регулирования временной организации дорожного движения для выполнения дорожно-восстановительных работ
Ճանապարհի նորոգման աշխատանքների իրականացման հատվածի ժամանակավոր երթևեկության կազմակերպման սխեմա

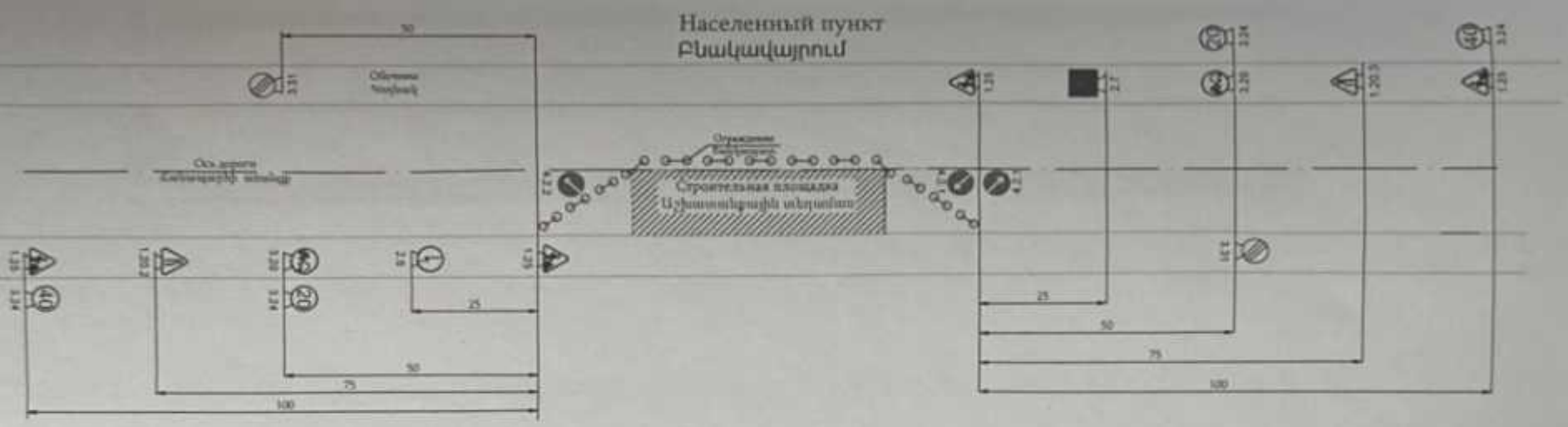

Дорожные знаки
Ճանապարհային նշաններ

1.25	Дорожные работы Ճանապարհային աշխատանքներ	
1.20.2	Сужение дороги Ճանապարհի նեղացում	
1.20.3	Сужение дороги Ճանապարհի նեղացում	
3.20	Обгон запрещен Վարանցը արգելվում է	
70 50 40 30 20	3.24	Ограничение максимальной скорости Առավելագույն արագության սահմանափակում
3.31	Конец всех ограничений Բոլոր սահմանափակումների վերջ վիրտ	
4.2.1	Объезд препятствия справа Արգելքի շրջանցում աջից	
4.2.2	Объезд препятствия слева Արգելքի շրջանցում ձախից	
2.6	Преимущество встречного движения Հանդիպակաց երթևեկության առավելություն	
2.7	Преимущество перед встречным движением Առավելություն հանդիպակաց երթևեկության նկատմամբ	

«ԹԻՎ 28 ՇՄՇ» ԲԲԸ
ՓՈՐՁԱՖՈՆՈՒԹՅՈՒՆ

Փոփոխ.	Սերմագիր	Ստորագր.	Ամսաթիվ	Ինժեներական-տեղագրական աշխատանքներ
Մշակող				Դասակարգը ՀՀՇՆ-ում տրված նշանակումներով
Ստուգ.				Ճանապարհի հատվածի ժամանակավոր երթևեկության կազմակերպման սխեմա
Գլխ. մասն.				
Գլխ. ինժ.				
Գլխավոր				Ճանապարհի հատվածի ժամանակավոր երթևեկության կազմակերպման սխեմա
Հաստատող				Մասշտաբ Մասշտ. Գրաֆիկ. մասշտաբ
				Ս.Ա. 1 Ա
				Հանրապետական նշանակության ճանապարհների նորոգման հատվածների ժամանակավոր երթևեկության կազմակերպման սխեմաներ
				Գրաֆիկական հատվածների սխեմաներ

Scanned with CamScanner

Разметка / Գծանշում

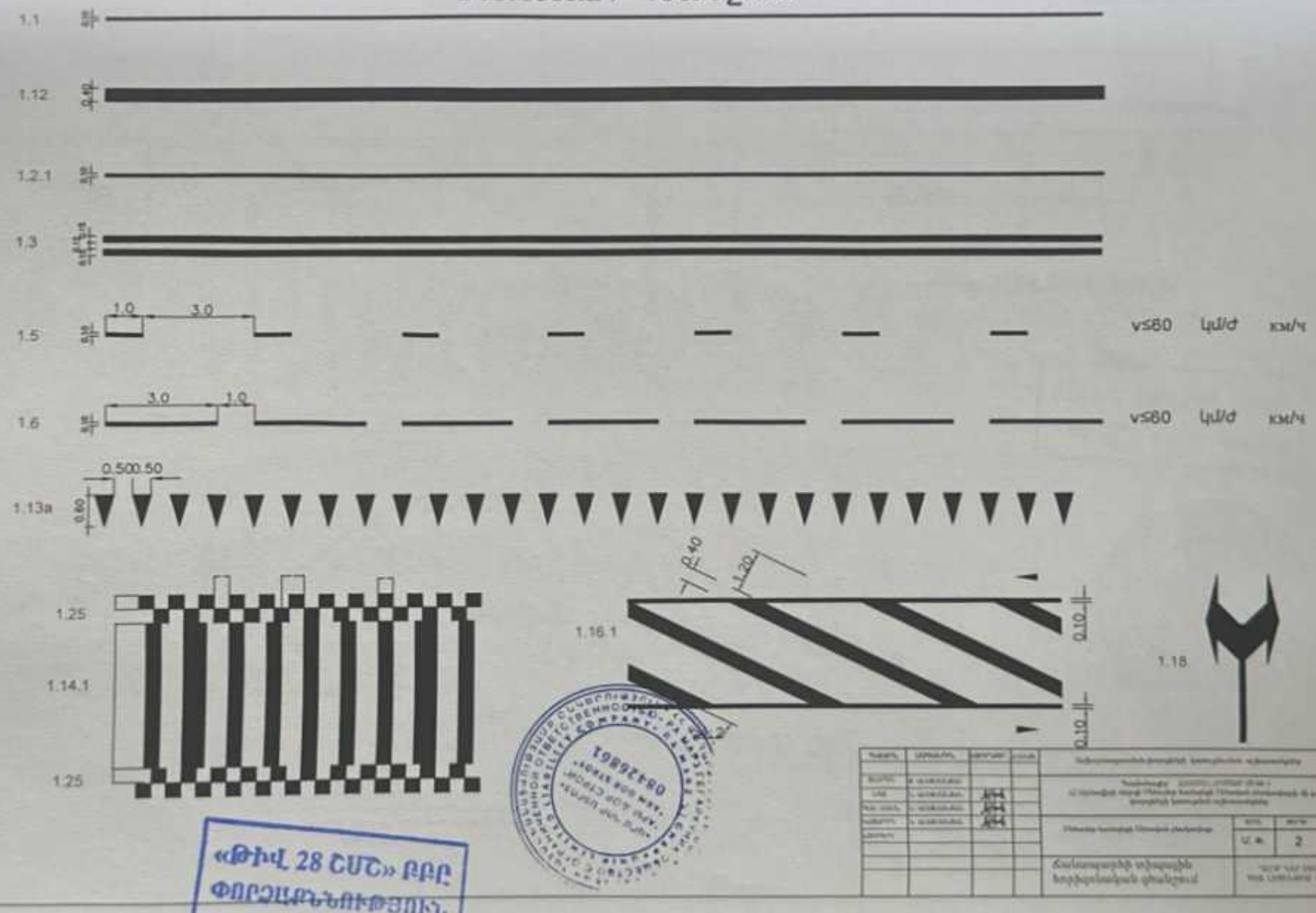

«ԹԻՎ 28 ՇՄՇ» ԲԲԸ
ՓՈՐՁԱՓԱՐՏՈՒԹՅՈՒՆ

Scanned with CamScanner

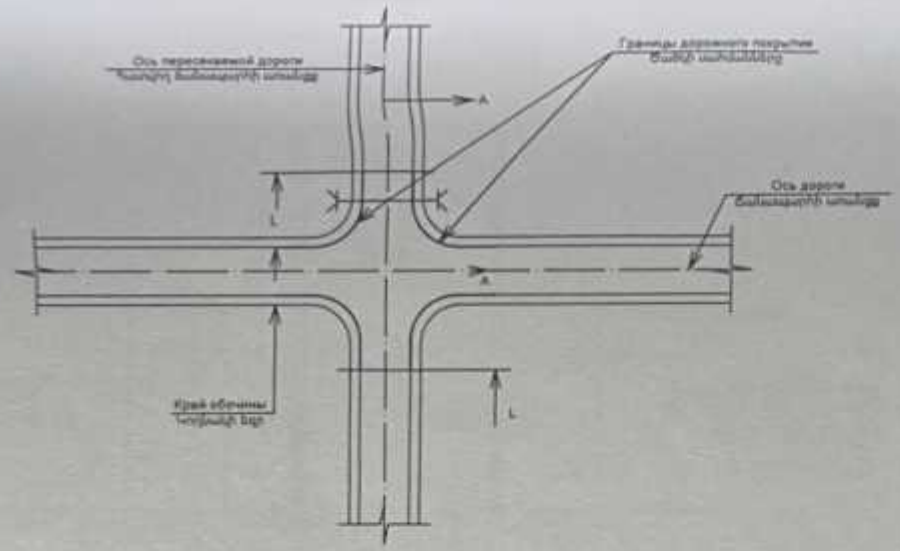

Типовые пересечения и примыкания вторичной дороги
Երկրորդական ճանապարհի տիպային փոխհատում և հարակցում

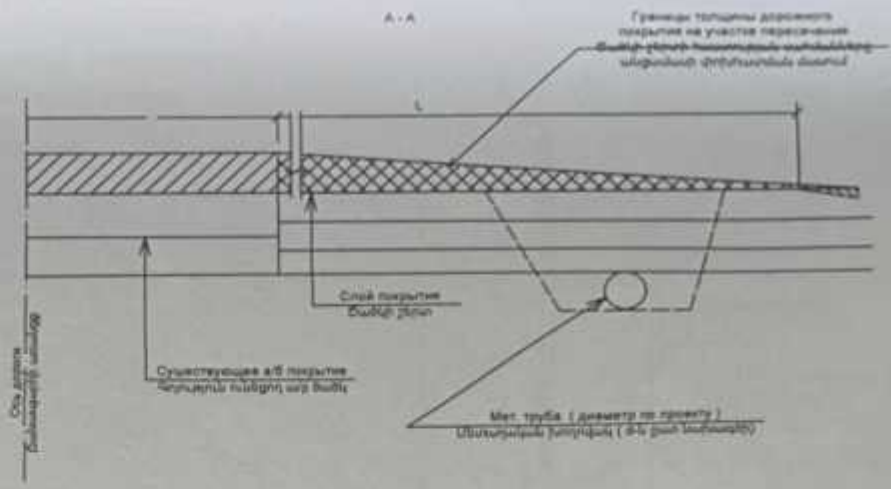

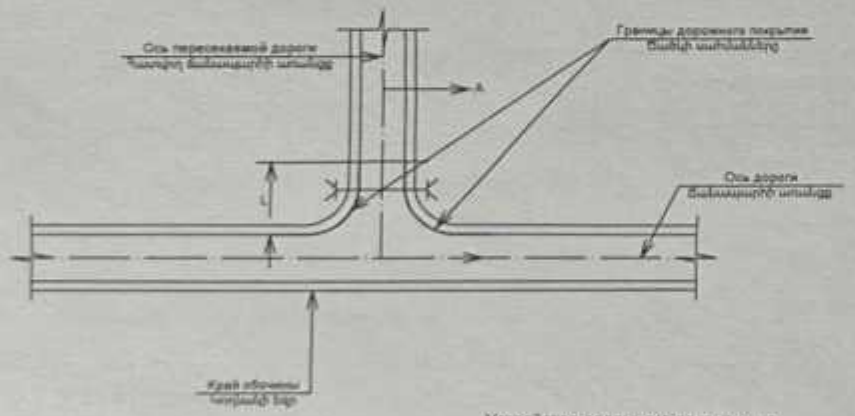

Устройство дорожного покрытие на пересечениях и примыканиях дорог
Ճանկի կառուցումը փոխհատման և հարակցման մասերում

«ՄԻՎ 28 ՇՄՇ» ԲԲԸ
ՓՈՐՁԱԲՆՈՒԹՅՈՒՆ

Drawing/¶*Çñ 1Ď–15

Standard design of traffic sign installation

Ճանապարհային նշանների տեղադրման տիպային նախագիծ

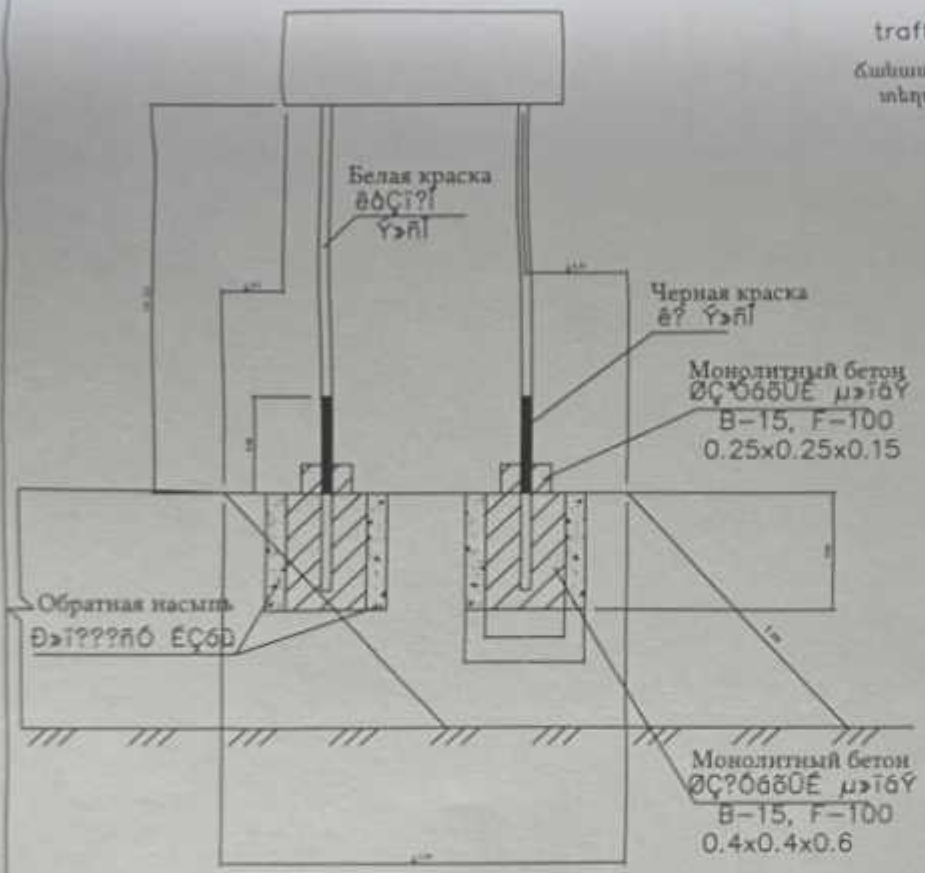

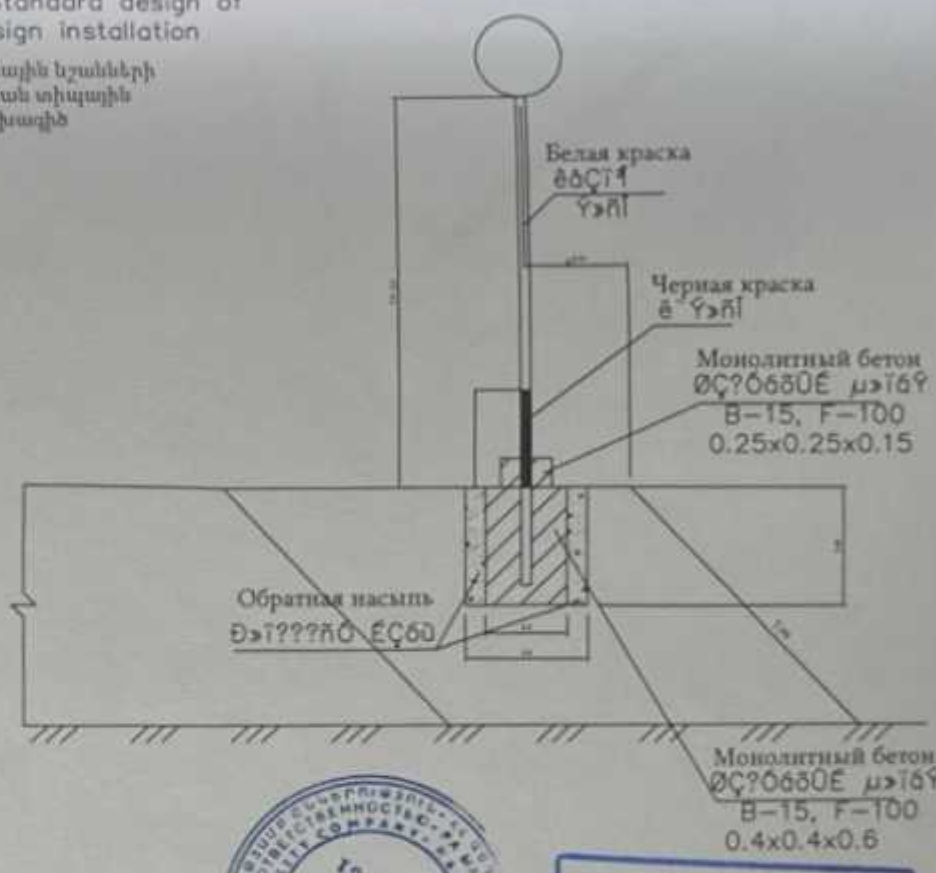

«ԹԻՎ 28 ՇՄՇ» ԲԲԸ
ՓՈՐՁԱՔՆՆՈՒԹՅՈՒՆ

Примечание.

Все размеры на чертеже даны в "м"

Ì?Ýõ Ã??ñõõÃÛõõÝ:

?Ì??ñõõÛ µõÉõñ õ?÷›ñÁ ÎñÎ?Î ›Ý §Û?–õÎ

Тип/Լայն II
1.1, 1.2, 1.5–1.7, 1.8, 1.9–1.14, 1.15, 1.16, 1.17, 1.18–1.21, 1.22–1.24, 1.25, 1.26–1.33, 2.3.1 – 2.3.7, 2.4.
d=57 мм/ՍՍ,
S=3.5 мм/ՍՍ

Тип/Լայն II
7.1–7.18
d=57 мм/ՍՍ,
S=3.5 мм/ՍՍ



Тип/Լայն II
1.4.1–1.4.6, 6.14.1, 6.14.2, 8.1.1, 8.1.3, 8.1.4, 8.2.1, 8.2.2–8.11, 8.13, 8.14–8.21.3 } b=700, h=250
d=57 мм/ՍՍ,
S=3.5 мм/ՍՍ

5.7.1, 5.7.2, 5.23.2, 5.24.2, 6.14.2, 6.16, 6.18.1 - 6.18.3 } b=1250, h=350
d=57 мм/ՍՍ,
S=3.5 мм/ՍՍ

5.15.1, 5.15.3, 5.15.7, 5.15.8 b=1400, h=700
d=57 мм/ՍՍ,
S=3.5 мм/ՍՍ

6.13 b=300, h=200
d=57 мм/ՍՍ,
S=3.5 мм/ՍՍ

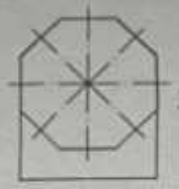

Тип/Լայն II
2.5
d=57 мм/ՍՍ,
S=3.5 мм/ՍՍ

Тип/Լայն II
2.6, 3.1–3.9, 3.10, 3.11–3.16, 3–17.1–3.17.3, 3.18.1–3.19, 3.20, 3.21–3.23, 3.24, 3.25–3.33, 4.1.1–4.3, 4.4, 4.5, 4.6, 4.7.
d=57 мм/ՍՍ,
S=3.5 мм/ՍՍ

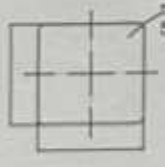

Тип/Լայն II
2.1, 2.2, 2.7, 5.5, 5.6, 5.8 –5.14, 5.15.2 – 5.15.6, 5.19.1, 5.19.2, 5.20, 6.2, 6.3.1, 6.3.2, 6.4, 6.5–6.7, 6.8.1–6.8.3, 8.1.2, 8.13 } b=700, r=45
d=57 мм/ՍՍ,
S=3.5 мм/ՍՍ

6.14.1 b=250, r=45
d=57 мм/ՍՍ,
S=3.5 мм/ՍՍ

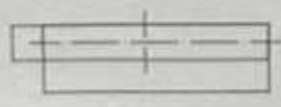

Тип/Լայն II
1.34.1 – 1.34.2 b=415, b=0160, b=0250, h=500
1.34.3 b=1160, b=0250, h=500
d=57 мм/ՍՍ,
S=3.5 мм/ՍՍ

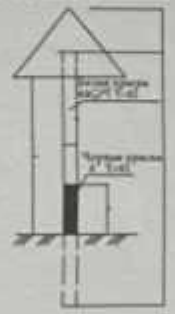

Примечание.
1.Дорожные знаки 5.23.1, 5.24.1 фон-белый

ԻՄԱՆԱՑՈՒՄ
1. Ճանապարհային նշանները՝ 5.23.1, 5.24.1 ֆոնը - սպիտակ:

Дорожные знаки
ՕԳՏԱԳՈՐԾԱԿԱՆ ԵՆՇԱՆՆԵՐ

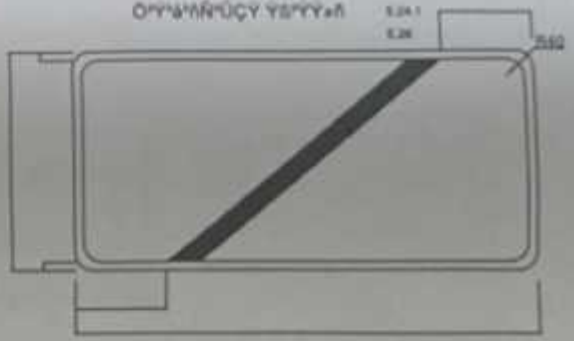

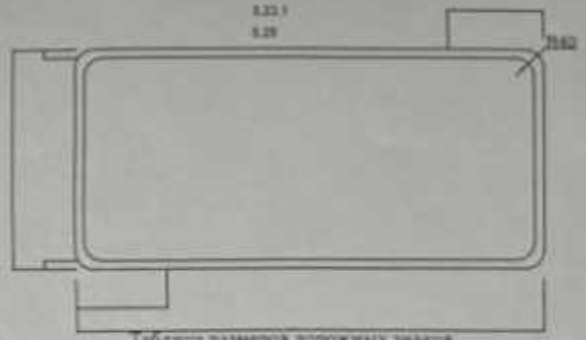

Таблица размеров дорожных знаков
5.23.1, 5.25, 5.24.1, 5.26
ԿՈՂՄԱՅԻՆ ԵՆՇԱՆՆԵՐԻ ՉԱՓԵՐ

H мм/մմ	L мм/մմ	L мм/մմ
500	800-1000	200
	1100-1300	250
	1400-1700	300
	1700 & more 1700՝ և ավելի	350

«ԹԻՎ 28 ՇՄՇ» ԲԲԸ
ՓՈՐՁԱԳՆՈՒԹՅՈՒՆ

Scanned with CamScanner

Конструкция ж/б лотков 30х34 см / 30x34սմ ե/բ վաքերի կոնստրուկցիա

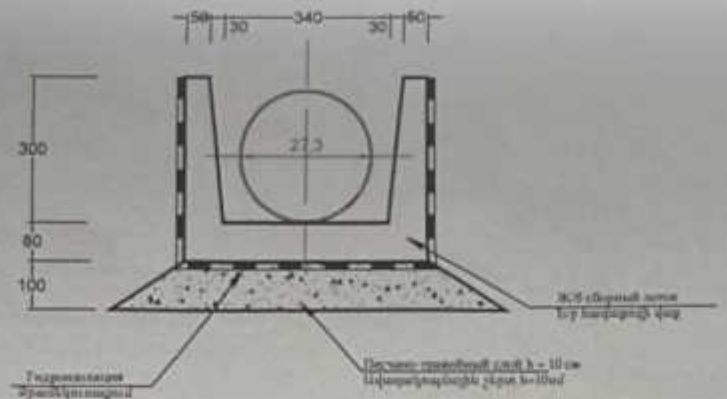

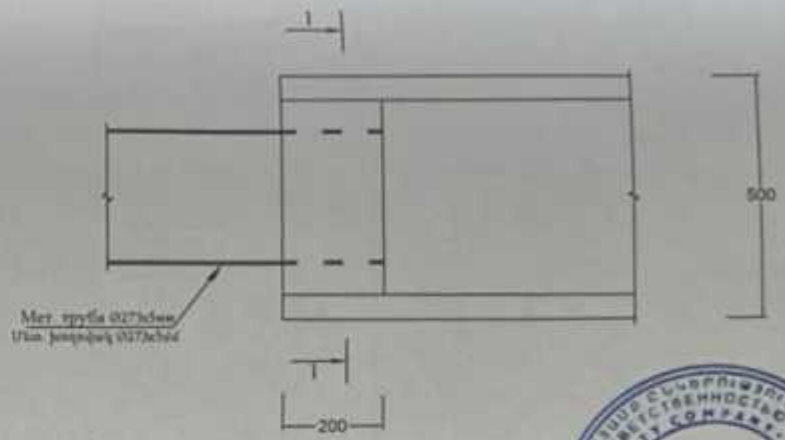

Ж/б лоток 30 x 34 см

Ե/բ վաք 30x34 սմ

V=0.24 $м^3/м^3$
B22.5 F200
P=0.5 т/м
A=17.59 кг/կգ
Aр=73.29 кг/$м^3$ / կգ/$մ^3$

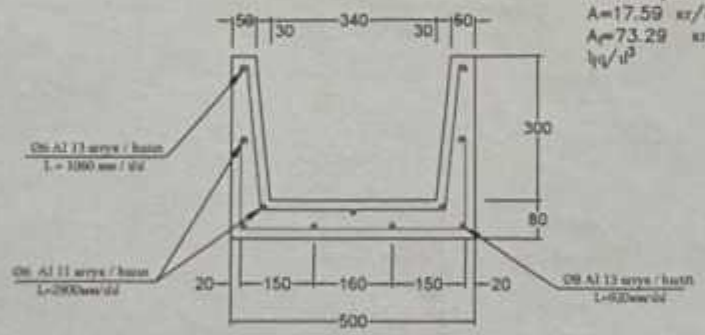

1 - 1

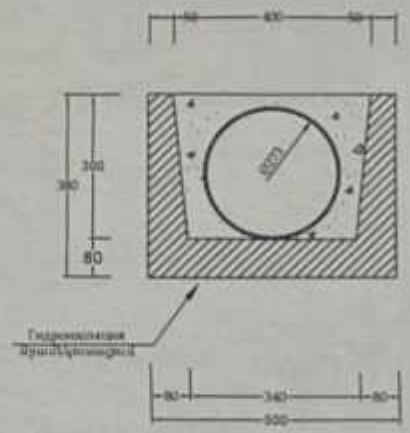

Примечание / Ծանոթություն

Размеры указаны в «мм»
Չափերը տրված են "մմ"-ով

«ԹԻՎ 28 ՇՄՇ» ԲԲԸ
ՓՈՐՁԱՔՆՆՈՒԹՅՈՒՆ

Армирование лотка 30 x 34 см

1. Арматура ⌀6 AI 1 п.м. 0.222 кг. всего 11 x 2.90 x 0.222 = 7.0 кг.
2. Арматура ⌀6 AI 1 п.м. 0.222 кг. всего 13 x 1.06 x 0.222 = 3.06 кг.
3. Арматура ⌀8 AI 1 п.м. 0.395 кг. всего 13 x 0.92 x 0.395 = 4.72 кг.

30x34 սմ վաքի ամրանավորում

1. Անիսն ⌀6 AI 1 գծմ 0.222 կգ ընդհանուրը 11x2.9x0.222=7.0 կգ
2. Անիսն ⌀6 AI 1 գծմ 0.222 կգ ընդհանուրը 13x1.06x0.222=3.06 կգ
3. Անիսն ⌀8 AI 1 գծմ 0.395 կգ ընդհանուրը 13x0.92x0.395=4.72 կգ

Монолитный бетон стыковки В-20 - 0.01м³
Միաձույնի բետոն միակցման B-20 մակնշանի համար - 0.01մ³

Գլխավոր	Անուն	Ստորագրություն	Ամսաթիվ	Ե/բ վաք 30x34 սմ կոնստրուկցիա		
Գլխավոր մասնագետ						
Գլխ. մասնագետ						
Գլխ. մասնագետ						
Գլխ. մասնագետ						
Նախագծող					Լիտ.	Սերիա	Գրքույկ

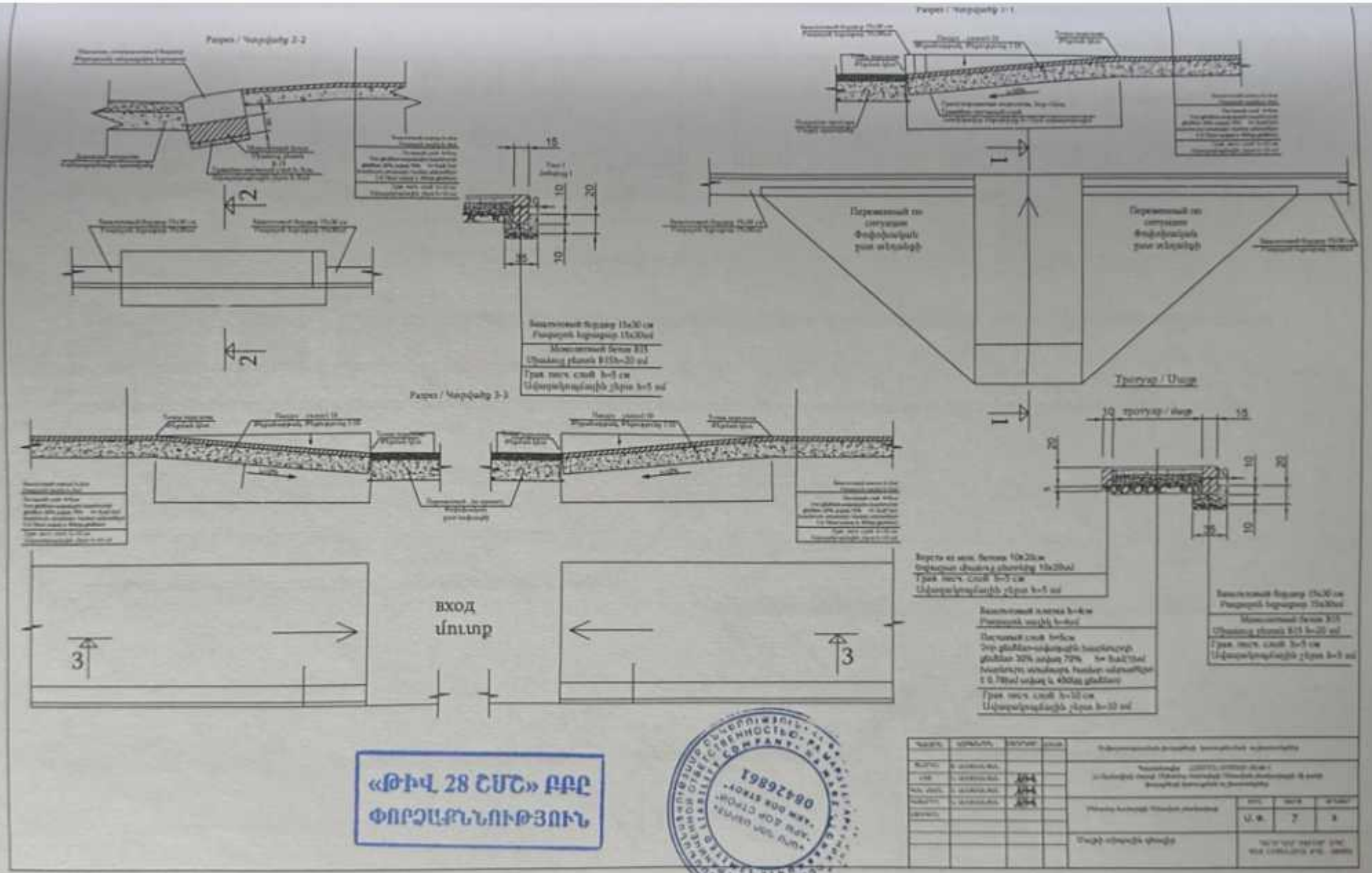
Разрез / Կտրվածք 2-2
Разрез / Կտրվածք 1-1
Разрез / Կտրվածք 3-3
Переменный по ситуации Փոփոխական բան տեղանքի
Переменный по ситуации Փոփոխական բան տեղանքի
Тротуар / Մայթ
вход
մուտք
«ԹԻՎ 28 ՇՄԾ» ԲԲԸ
ՓՈՐՁԱՓՈՒՆՈՒԹՅՈՒՆ

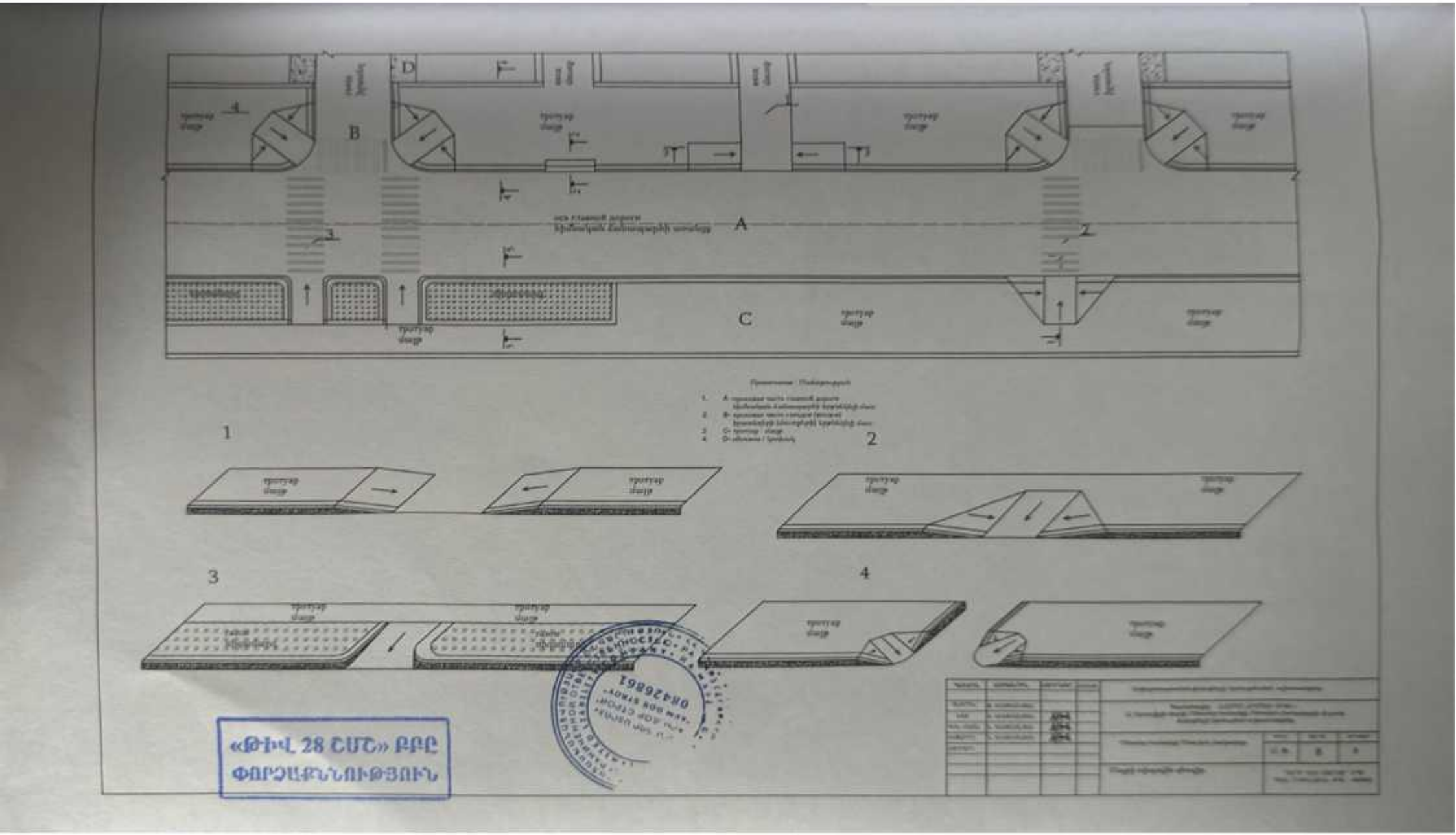

«ԹԻՎ 28 ՇՄՇ» ԲԲԸ
ՓՈՐՁԱԳՐՆՈՒԹՅՈՒՆ

Scanned with CamScanner

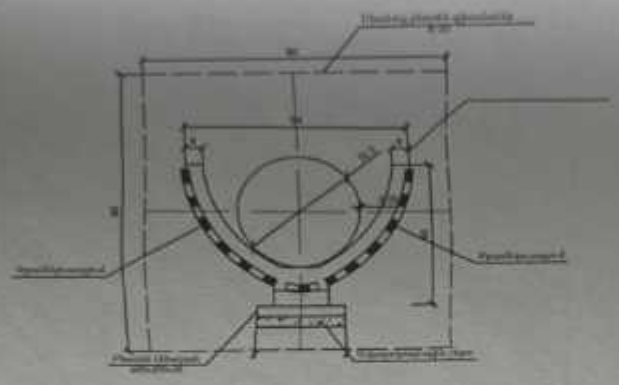

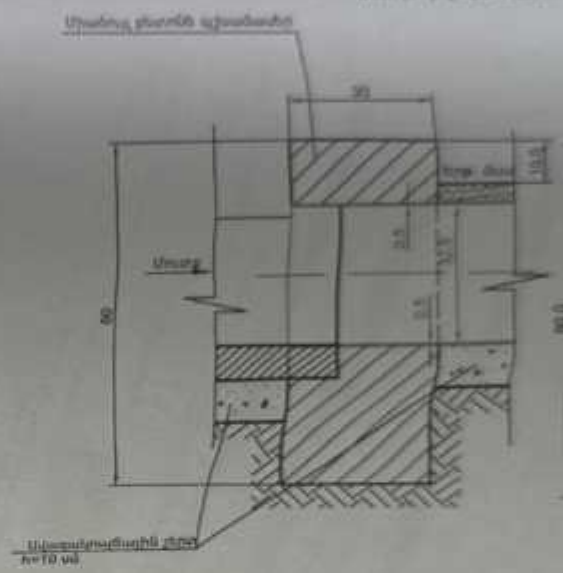

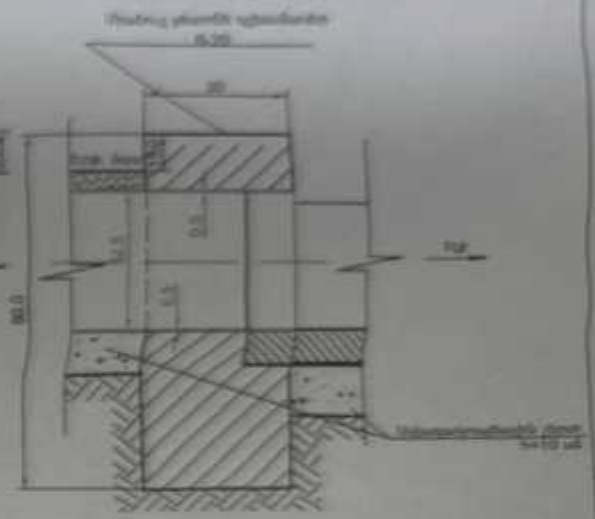

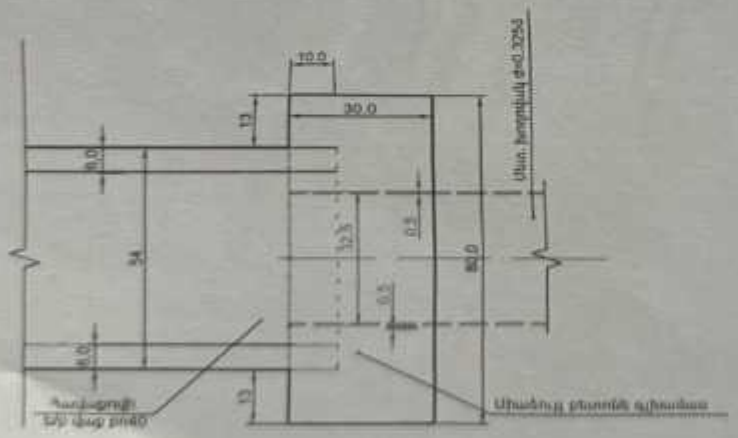

Ծանոթություն

1. Գլխիանոցի միանցույց բետոն (Շեղքատանաս.) – 0.394մ³.
2. Գլխիանոցի ցրտամեկուսացումը (Շեղքատանաս.) – 2.16քմ.
3. Հաստերը տրված են սմ-ով.
4. E.PLD- ըստ նախագծի.
5. Խողովակաց ներքևագրգիռում է նայել մեջ 2x10 սմ.

«ՔԻՎ 28 ՇՄՇ» ԲԲԸ
ՓՈՐՁԱՐԿՈՒԹՅՈՒՆ

Կենտրոնական փողոց
7-րդ փողոց
6-րդ փողոց
Պայմանական նշաններ

Scanned with CamScanner

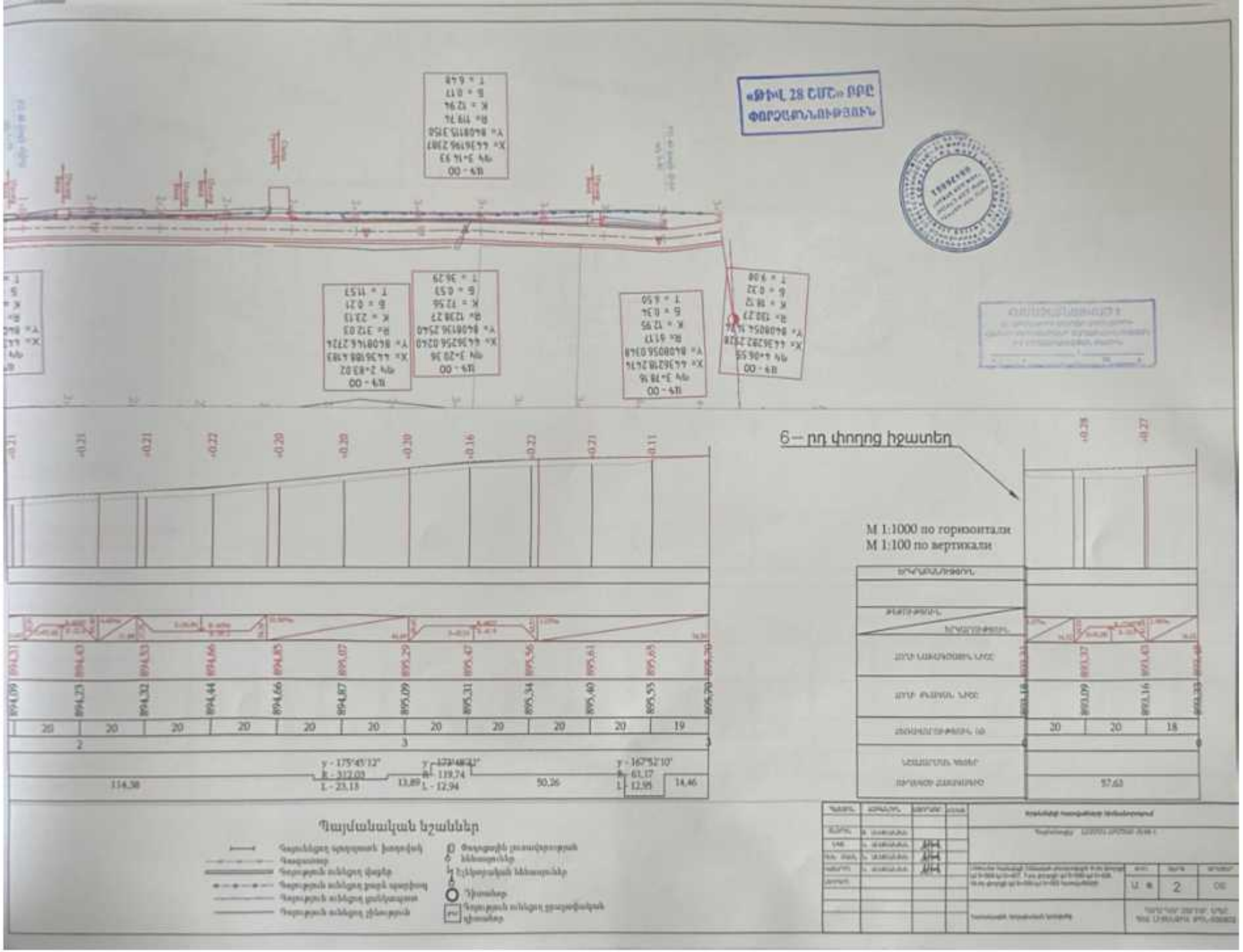
6–ոդ փողոց իջատեղ
M 1:1000 по горизонтали
M 1:100 по вертикали
Պայմանական նշաններ

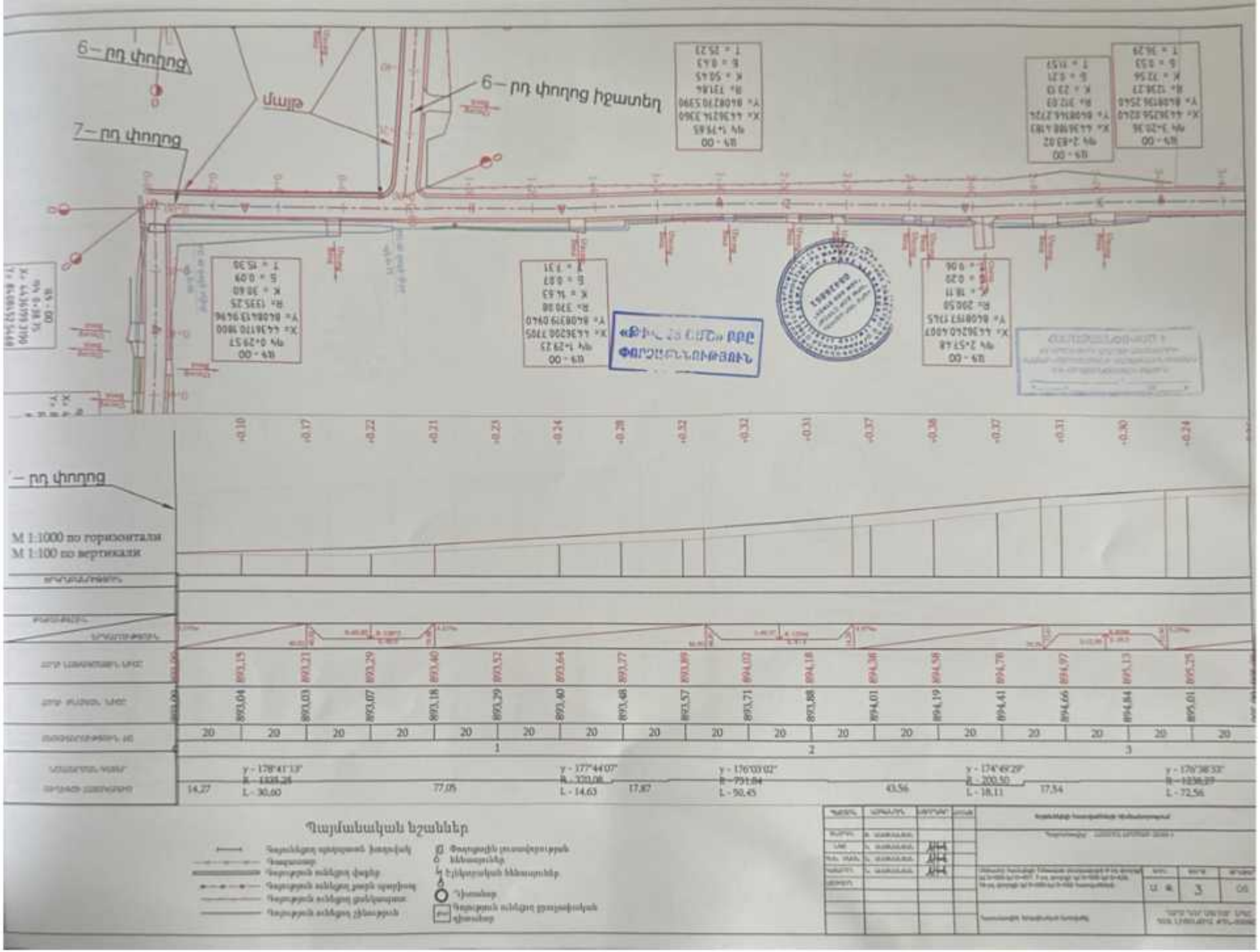
6– րդ փողոց
7–ում
7–րդ փողոց
6–րդ փողոց հիշատեղ
M 1:1000 по горизонтали
M 1:100 по вертикали
Պայմանական նշաններ

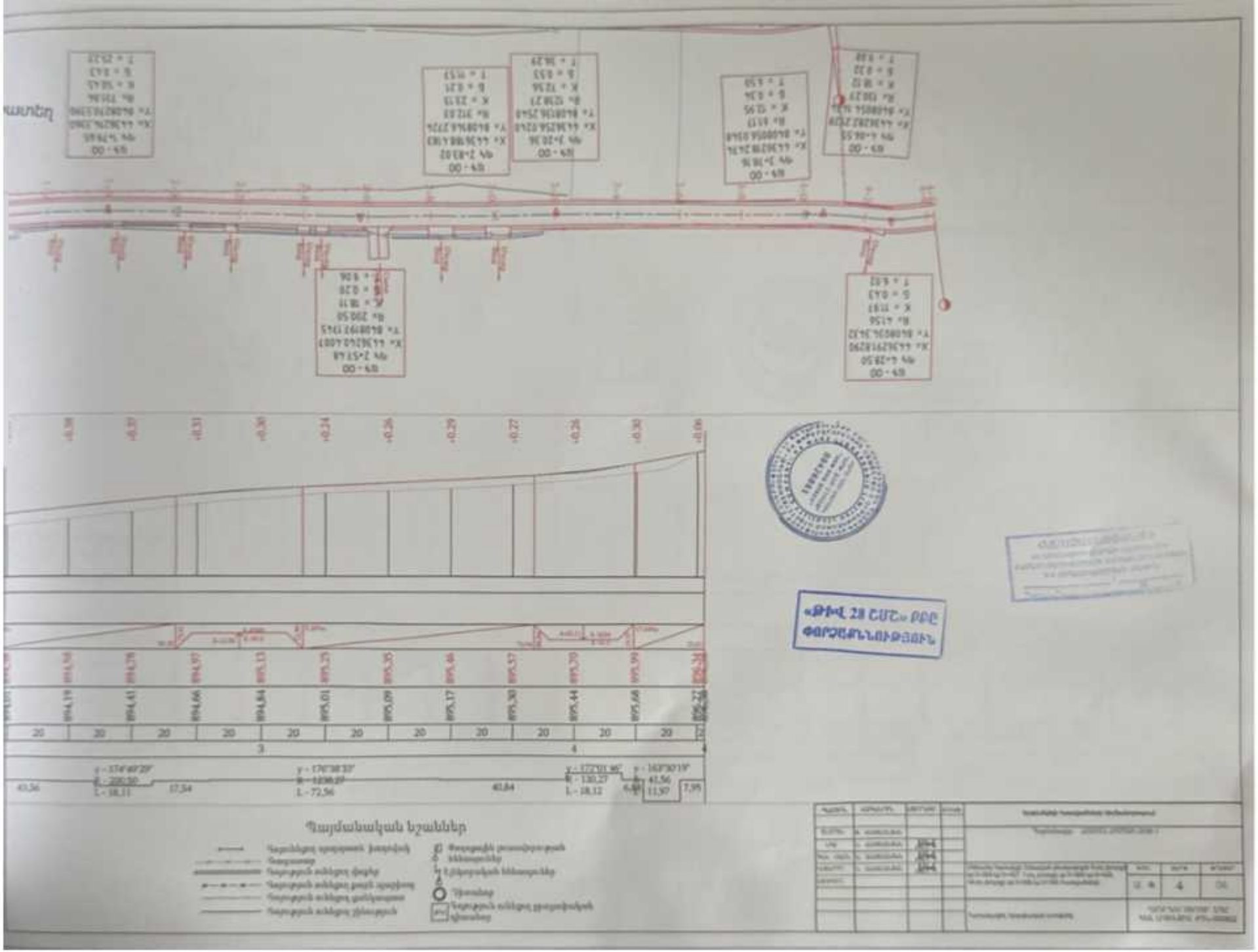

Scanned with CamScanner

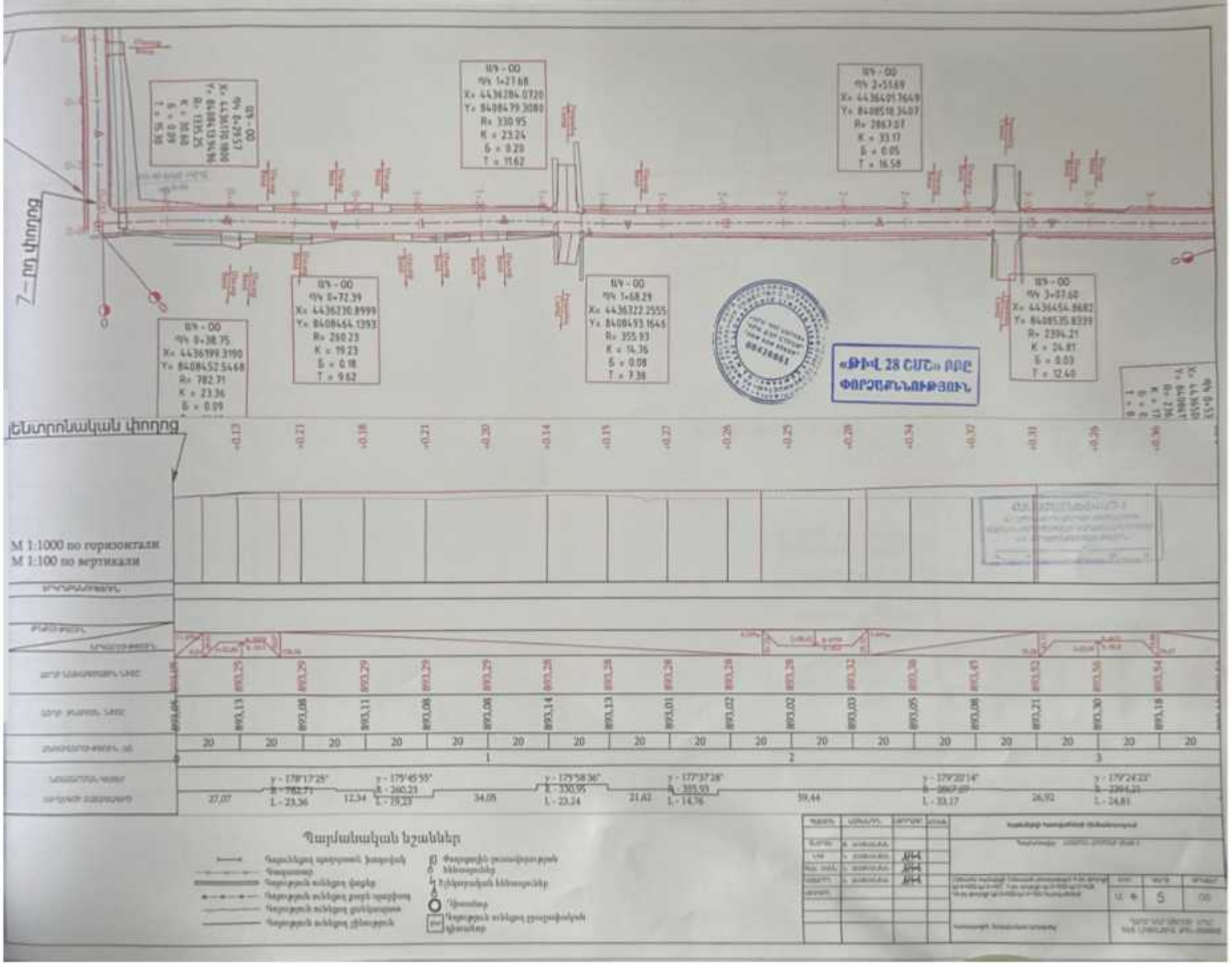
«ՔԻՎ 28 ՍԱՀ» ՈՐԸ
ՓՈՐՁԵՐԾՆՆՈՒԹՅՈՒՆ
Գծային փողոց
Գլխավոր փողոց
M 1:1000 по горизонтали
M 1:100 по вертикали
Պայմանական նշաններ

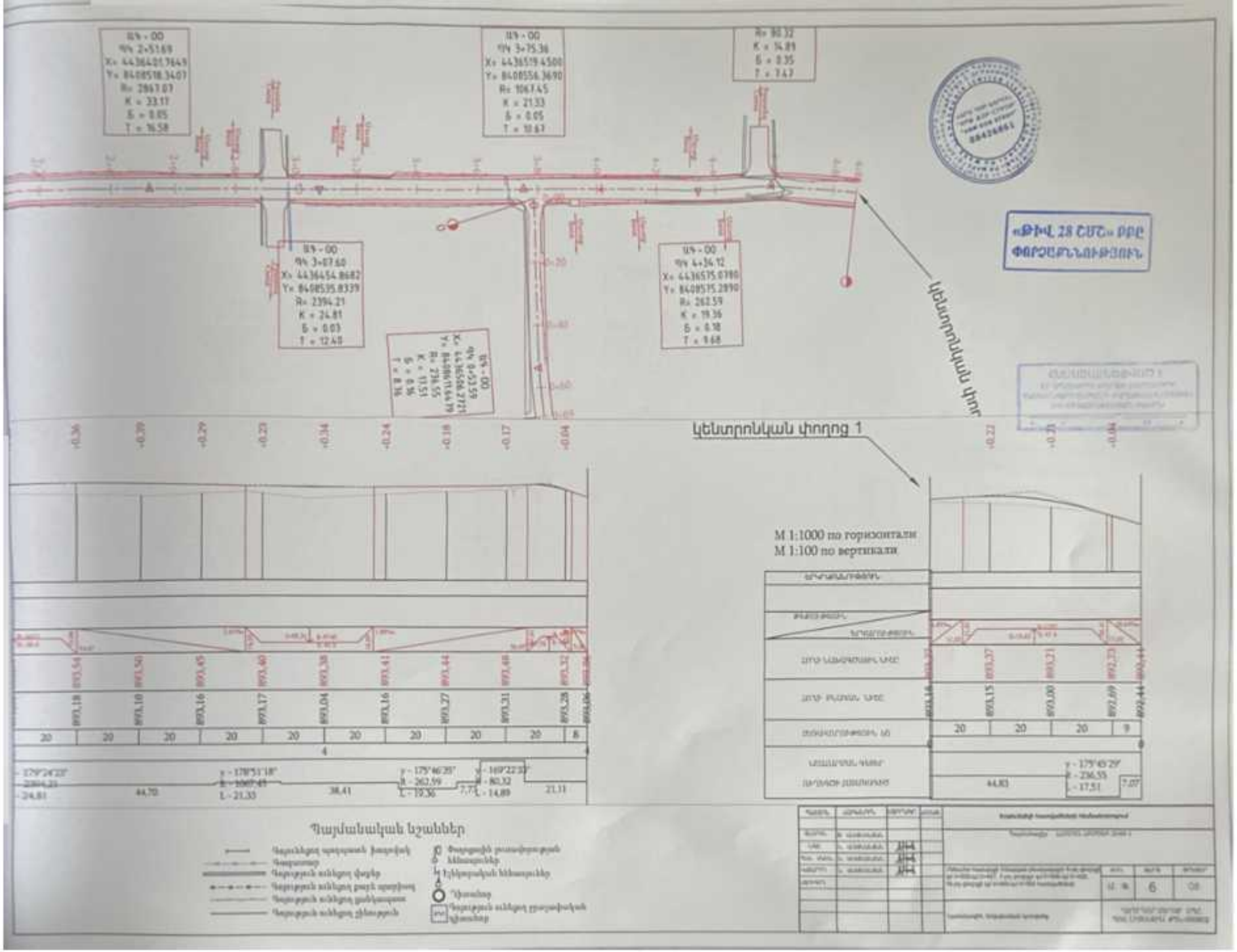
«ՔԻՎ 28 ՇՄՇ» ՍՊԸ
ՓՈՐՁԱԳԻՏՈՒԹՅՈՒՆ
կենտրոնական փողոց
կենտրոնական փողոց 1
M 1:1000 по горизонтали
M 1:100 по вертикали
Պայմանական նշաններ

Scanned with CamScanner

«ՔԻՎ 28 ԸՍՓԸ» ԲԲԸ
ՓՈՐՁԱՐԿՆԵՐԻՆ

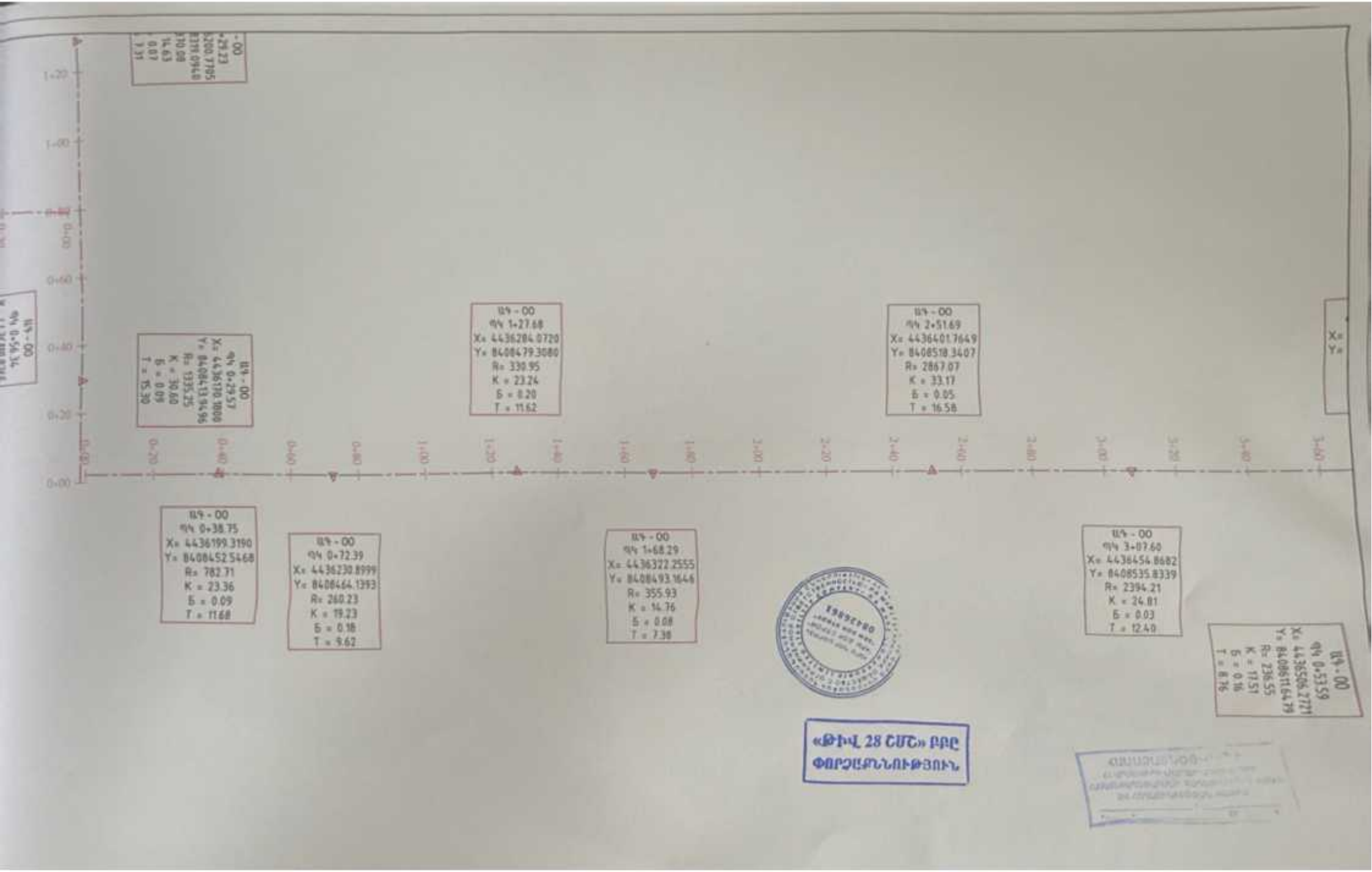

Scanned with CamScanner

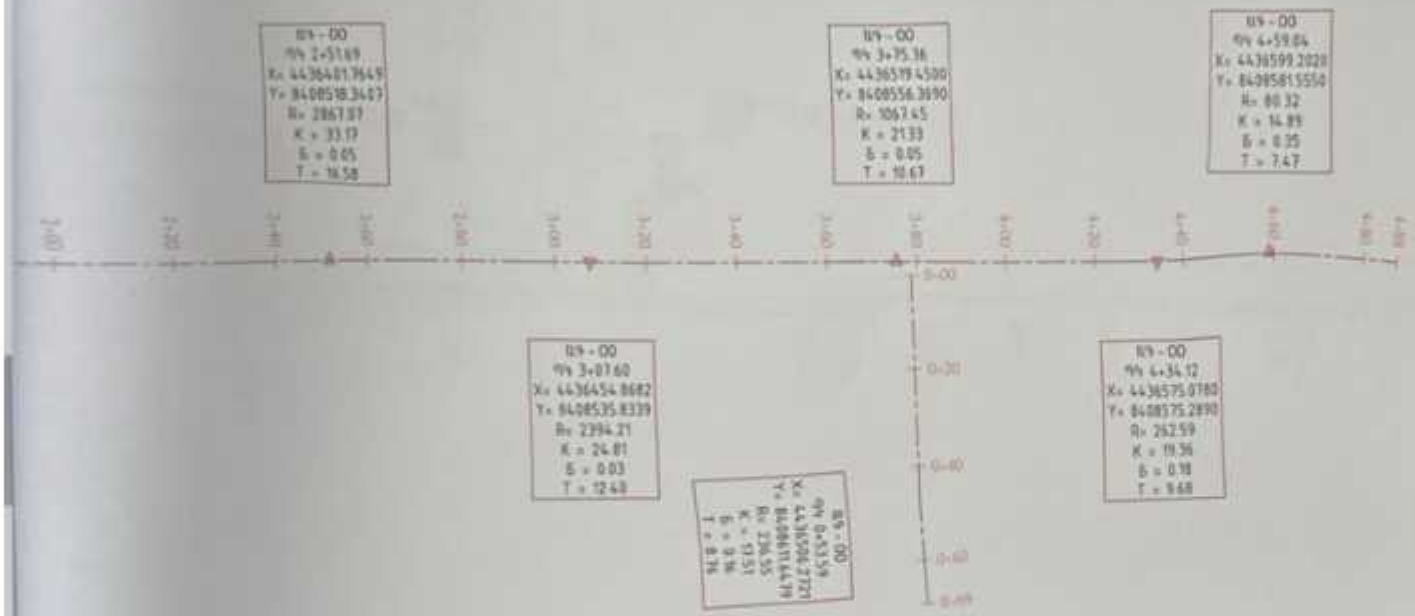

«ՔԻՎ 28 ՇՄՇ» ՍՊԸ
ՓՈՐՁԱՓՆՆՈՒԹՅՈՒՆ

Scanned with CamScanner

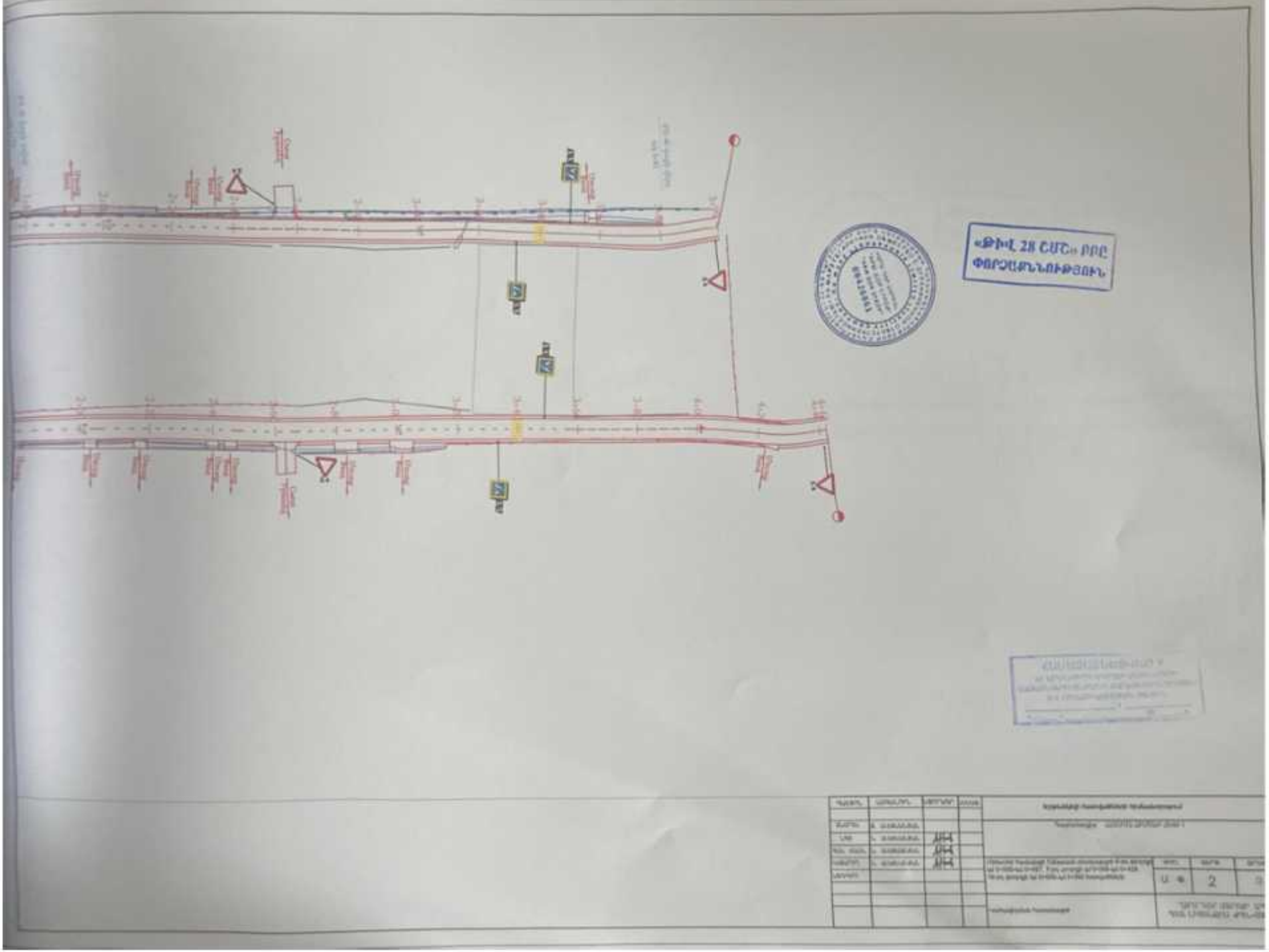

Scanned with CamScanner

Scanned with CamScanner

«ԹԻՎ 28 ՇՄՇ» ԲԲԸ
ՓՈՐՁԱՐԿՈՒԹՅՈՒՆ

ՊԿ 0+00.00

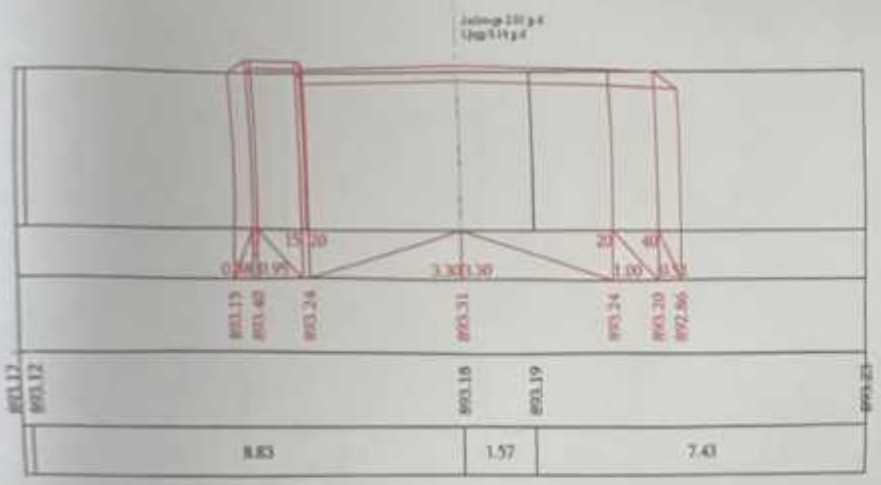

ՊԿ 0+20.00

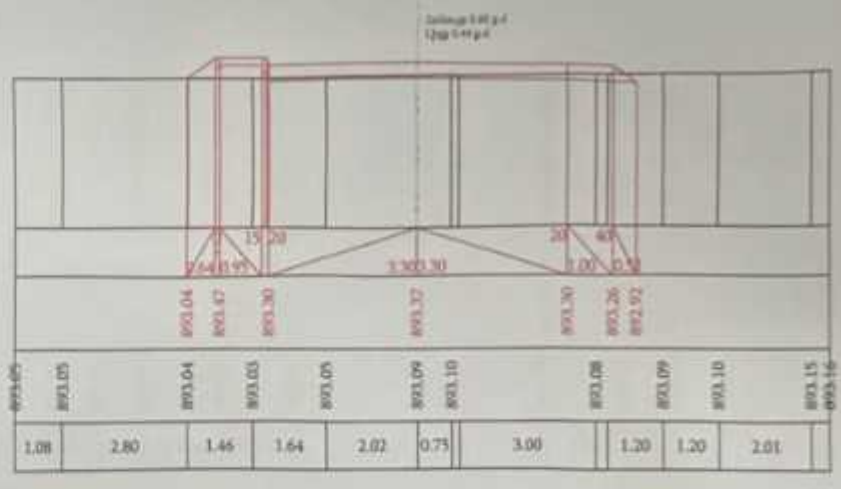

«ՔԻՎ 28 ԸՍՏ» ԲԲԸ
ՓՈՐՁԱՓՆՆՈՒԹՅՈՒՆ

ՊԿ 0+40.00

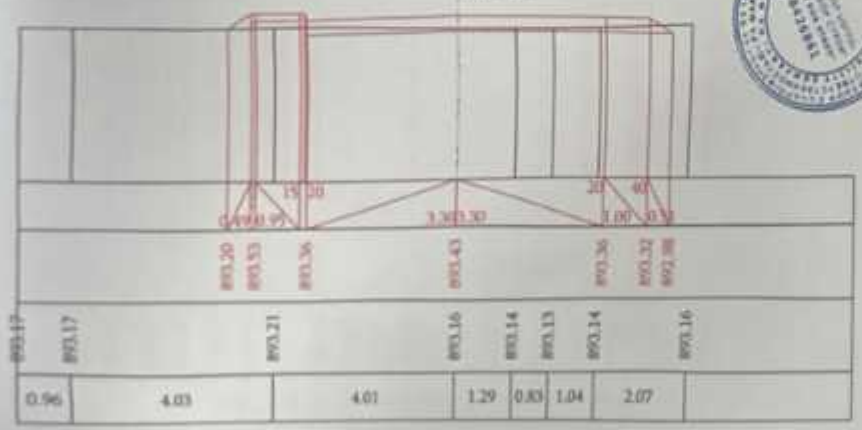

ՊԿ 0+57.63

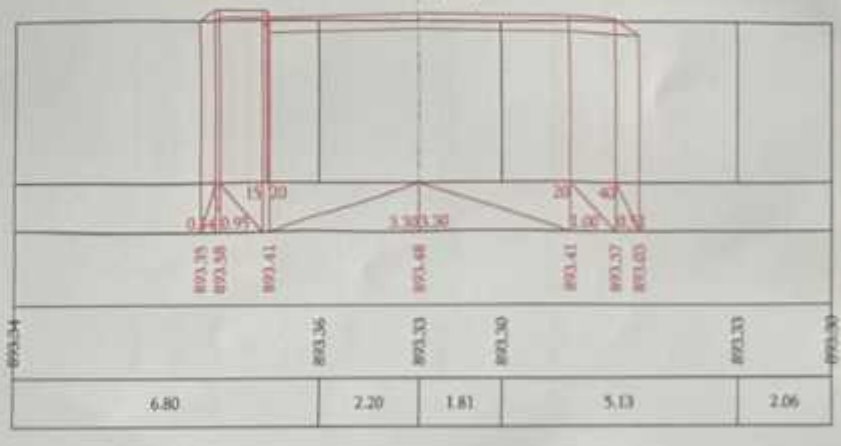

Փոփոխ.	Էջերի թիվ	Փաստաթղթի թիվ	Ստորագրություն	Ամսաթիվ
Գլխավոր մասնագետ				
Գլխավոր մասնագետ				
Գլխավոր մասնագետ				
Գլխավոր մասնագետ				
Գլխավոր մասնագետ				

Հրազդանի հարավարևելյան վերանցումներ

Հանրապետական նշանակության Երևան-Սևան-Գեղարքունիք-Ադրբեջանի սահմանի մինչև Ամասիա-Գանձակ-Ղազախ-Ադրբեջանի սահմանի ավտոճանապարհ

Էտապ	Սերիա	Գրքերի թիվ
II	1	20

Գլխավոր նախագծող

«ՀԱՅԿԱՎՏՈՒՂԻ ԵՎ ՀԱՄԱՅՆԱՊԵՏԱԿԱՆ ՃԱՆԱՊԱՐՀՆԵՐԻ ՊԵՏԱԿԱՆ ԿԱԶՄԱԿԵՐՊՈՒԹՅՈՒՆ» ՊՈԱԿ

Scanned with CamScanner

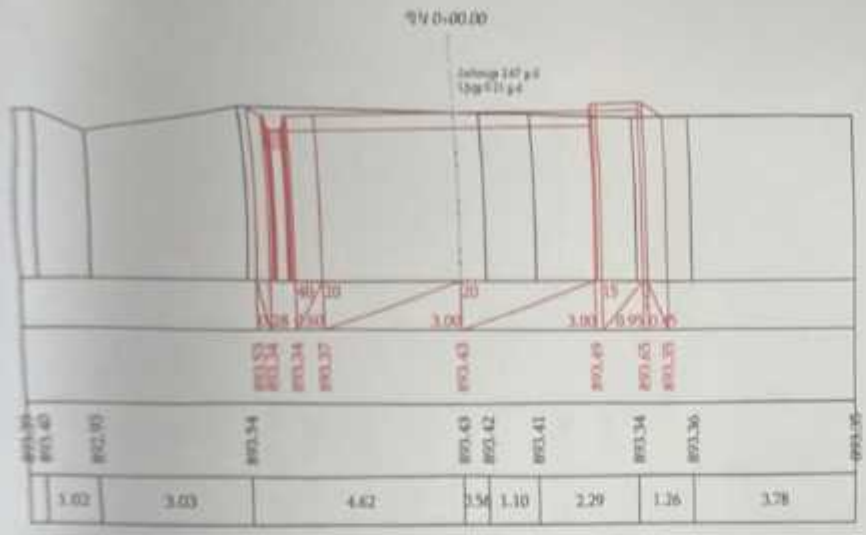

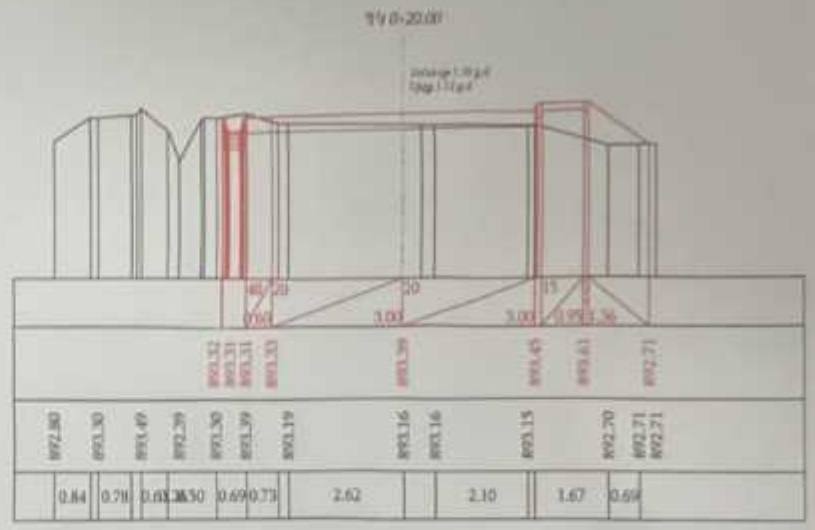

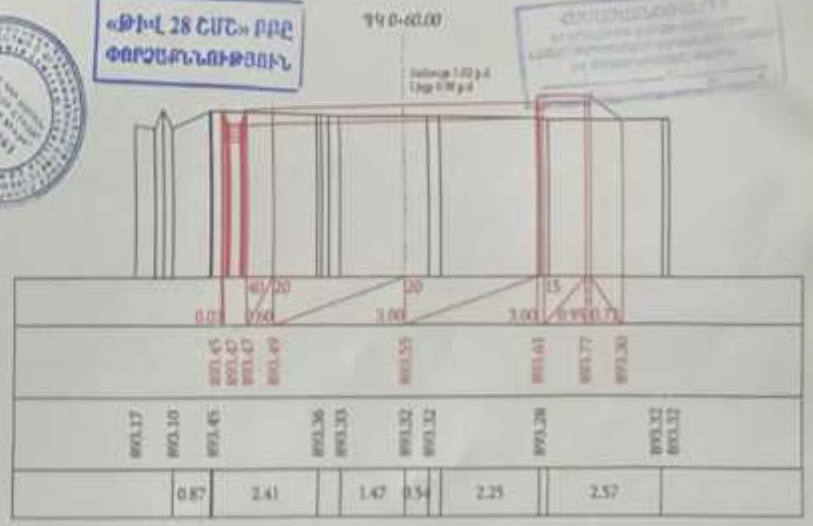

«ՔԻՎ 28 ՇՄՇ» ՍՊԸ
ՓՈՐՁԱՐԿՆԵՐՈՒԹՅՈՒՆ

Scanned with CamScanner

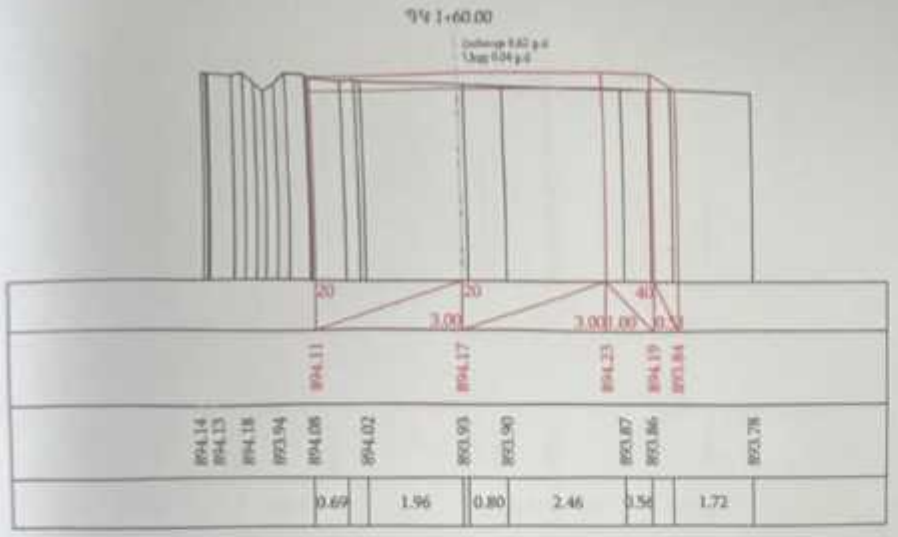

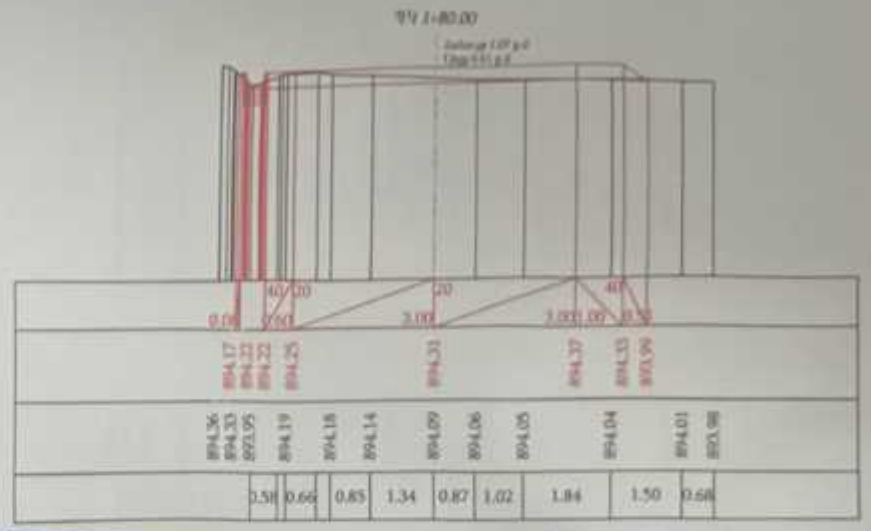

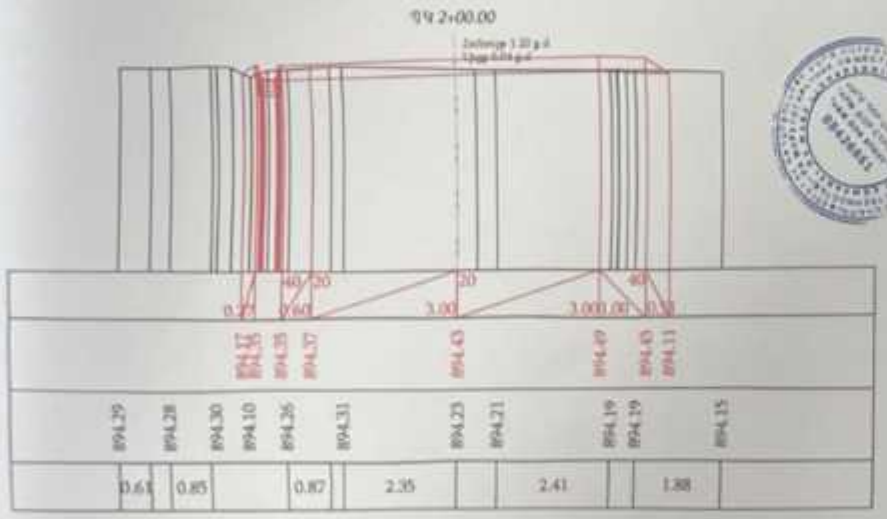

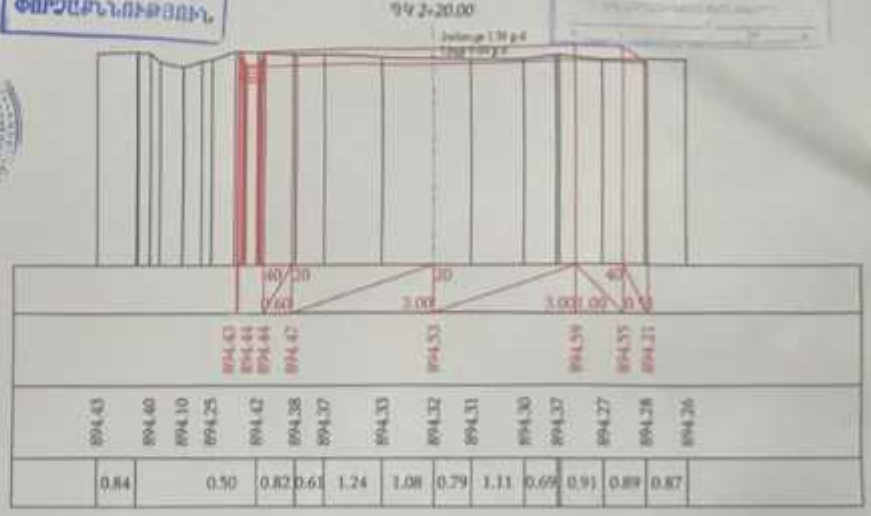

«ՔԻՎ 28 ԸՍՏ» ԲԲԸ
ՓՈՐՁԱՔՆՆՈՒԹՅՈՒՆ

Գլխ. մասն.			
Գլխ.			
Գլխ. մասն.			
Գլխ.			
Հանձնող			

Էջ	Էջեր
4	23

ՊԿ 2+40.00

ՊԿ 2+60.00

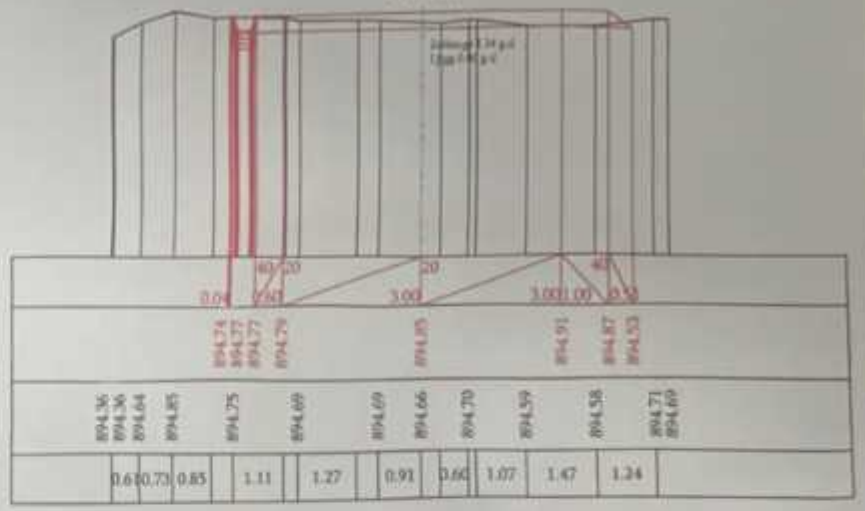

«ՔԻՎ 28 ԵՍՓԸ» ՔԸԸ
ՓՈՐՁԱՔՆՆՈՒԹՅՈՒՆ

ՊՎ 2+80.00

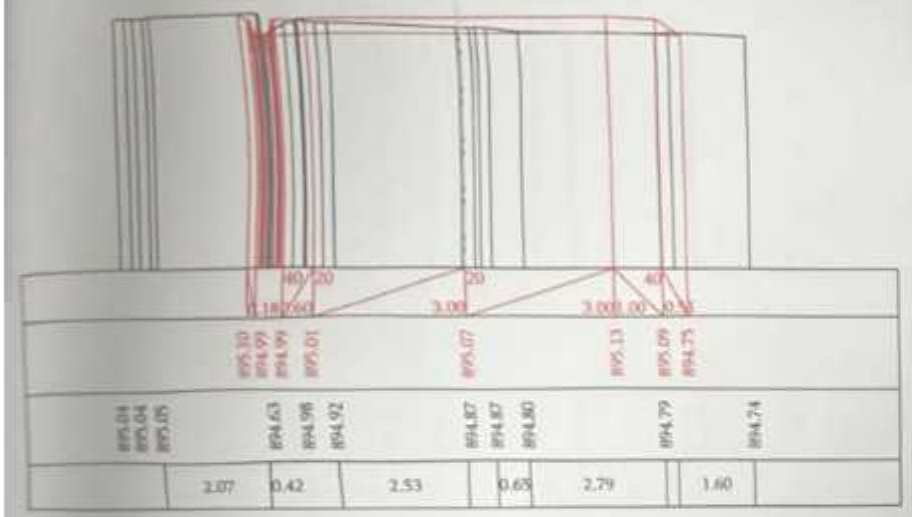

ՊՎ 3+00.00



«ԹԻՎ 28 ՇՄՇ» ՈՒԸ
ՓՈՐՁԱՓՈՒՆՈՒԹՅՈՒՆ

05436861

Scanned with CamScanner

ՊԿ 3+60.00

ՊԿ 3+80.00

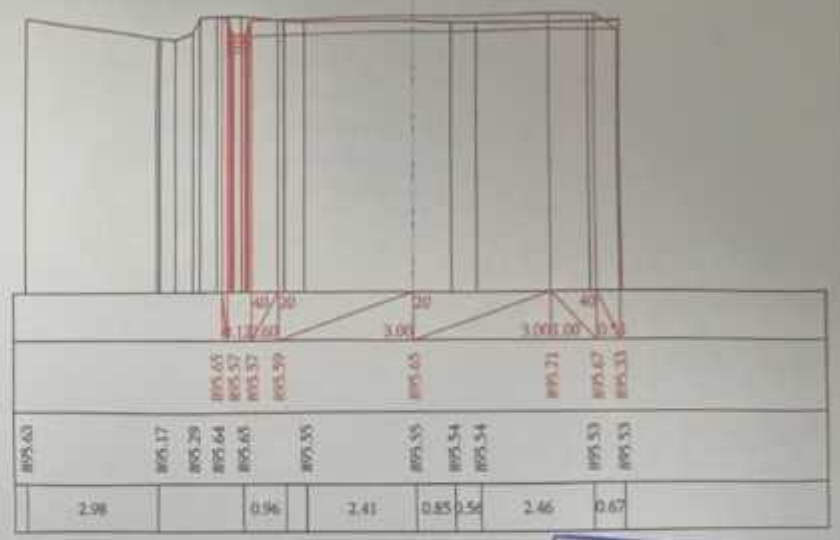

«ՔԻՎ 28 ՍՍՏ» ՓԲԸ
ՓՈՐՁԱՓՆՆՈՒԹՅՈՒՆ

Գլխ. մասն.	Ա. ԽՈՍԼԱՆ		
Նախ.	Ա. ԽՈՍԼԱՆ		
Գլխ. մասն.	Ա. ԽՈՍԼԱՆ		
Հանձն.	Ա. ԽՈՍԼԱՆ		
Լուսագիր			

Հասարակաց հասանելիություն ունեցող տարածություններ

Ճանապարհ ԼՈՒՍԱԿԱՆ ՀՈՍՔԻ

Ճանապարհի հատվածի նկարագրություն և դրա գտնվելու վայրը ըստ ՀՀ-ում գործող միասնական կոորդինատային համակարգերի

Էջ	Էջերի	Գծագիր
8	8	25

Գծագրման տեսակը

ՀԱՅԱՍՏԱՆԻ ՀԱՆՐԱՊԵՏՈՒԹՅՈՒՆ
ՏԵՂԵԿԱՏՎԱԿԱՆ ԳՈՐԾԱՐԱՆ

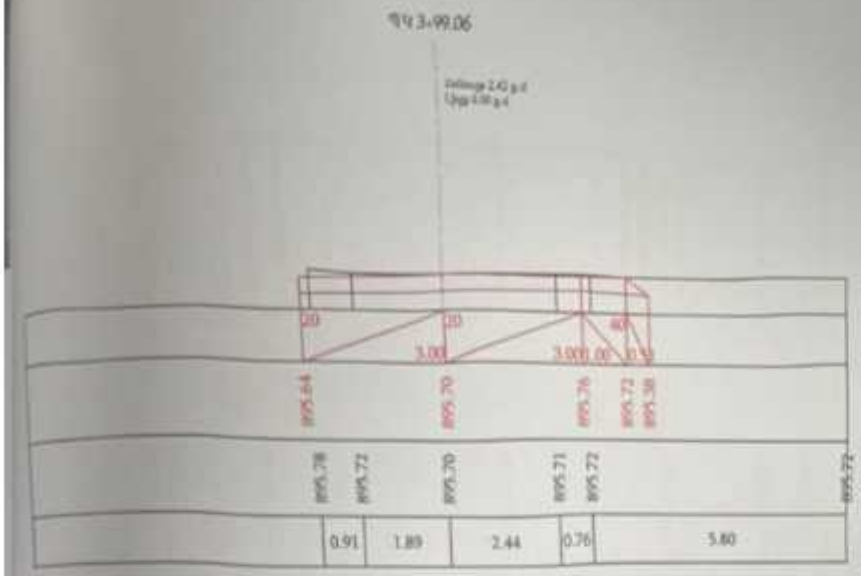

«ՔԻԿ 28 ՍՄՀ» ՍՊԸ
ՓՈՐՁԱԳՐՈՒԹՅՈՒՆ

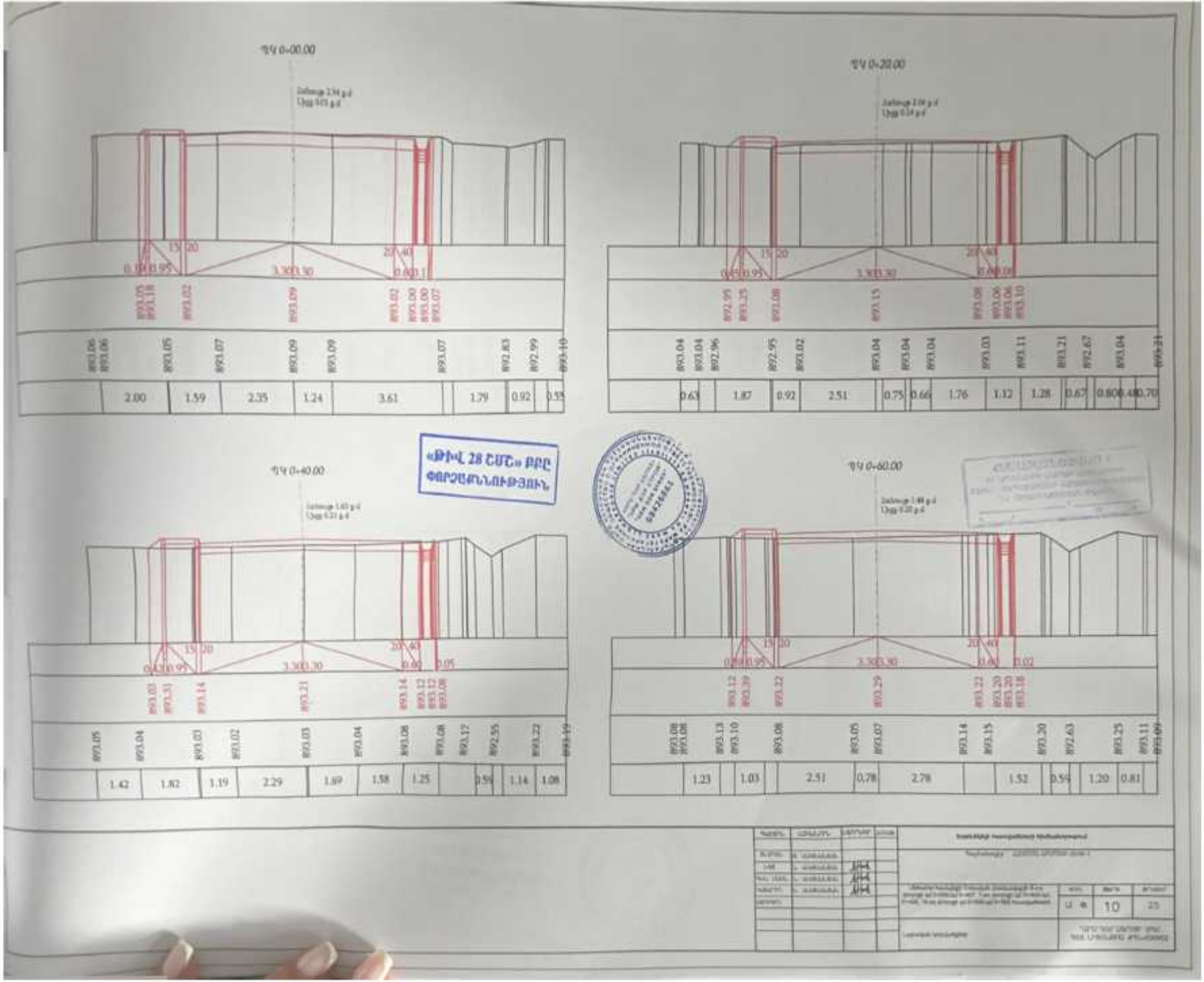
ՊՎ 0+00.00
ՊՎ 0+20.00
ՊՎ 0+40.00
ՊՎ 0+60.00
«ՔԻՎ 28 ՇՄՇ» ՔԿԸ
ՓՈՐՁԱՊԱՆՈՒԹՅՈՒՆ

ՊՎ 0+80.00

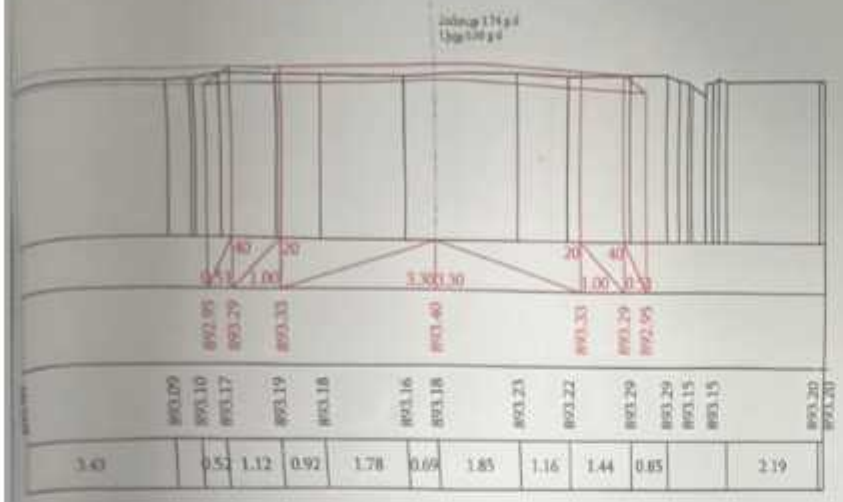

ՊՎ 1+00.00

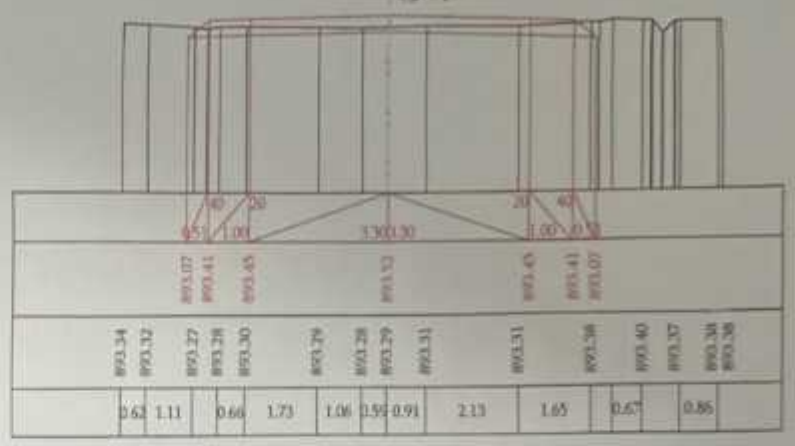

ՊՎ 1+20.00

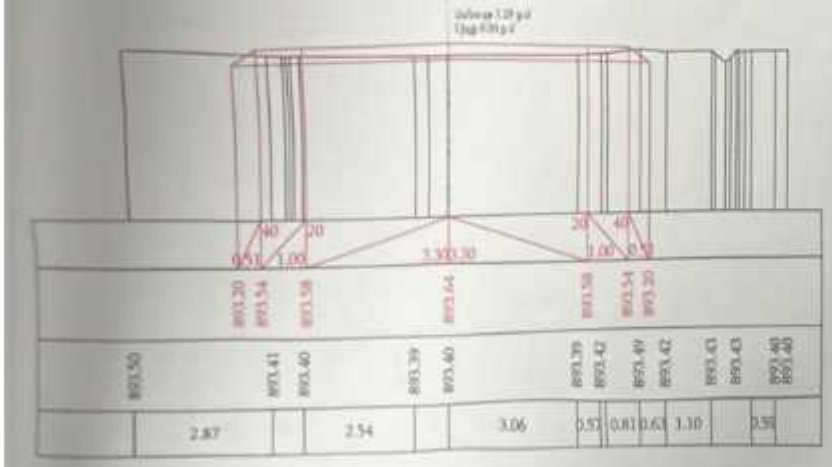

ՊՎ 1+40.00

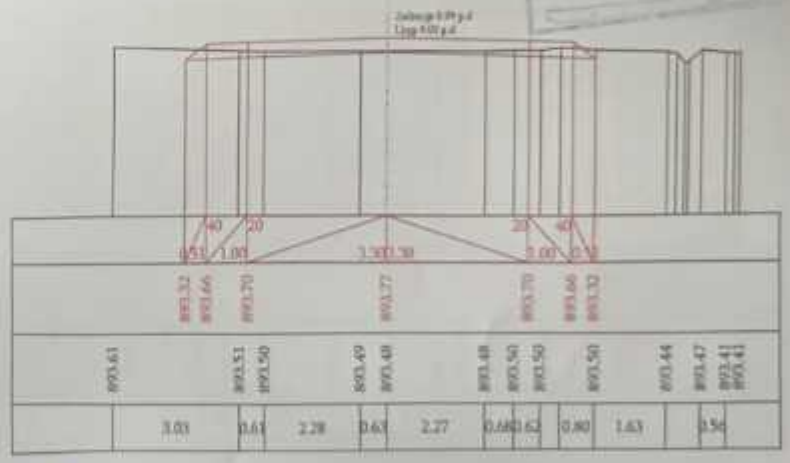

«ՔԻԵՎ 28 ՍԱՀՄ» ՍՊԸ
ՓՈՐՁԱՐԿՈՒԹՅՈՒՆ

Գլխավոր ճարտարապետ			
Գլխավոր մասնագետ			
Գլխ. մասնագետ			
Գլխ. մասնագետ			
Գլխ. մասնագետ			
Գլխ. մասնագետ			

Գլխավոր ճարտարապետ

Գլխավոր մասնագետ

Գլխ. մասնագետ

Գլխ. մասնագետ

Գլխ. մասնագետ

Գլխ. մասնագետ

Գլխ. մասնագետ	Գլխ. մասնագետ	Գլխ. մասնագետ
Ս. №	11	15

Գլխավոր ճարտարապետ

Scanned with CamScanner

Scanned with CamScanner

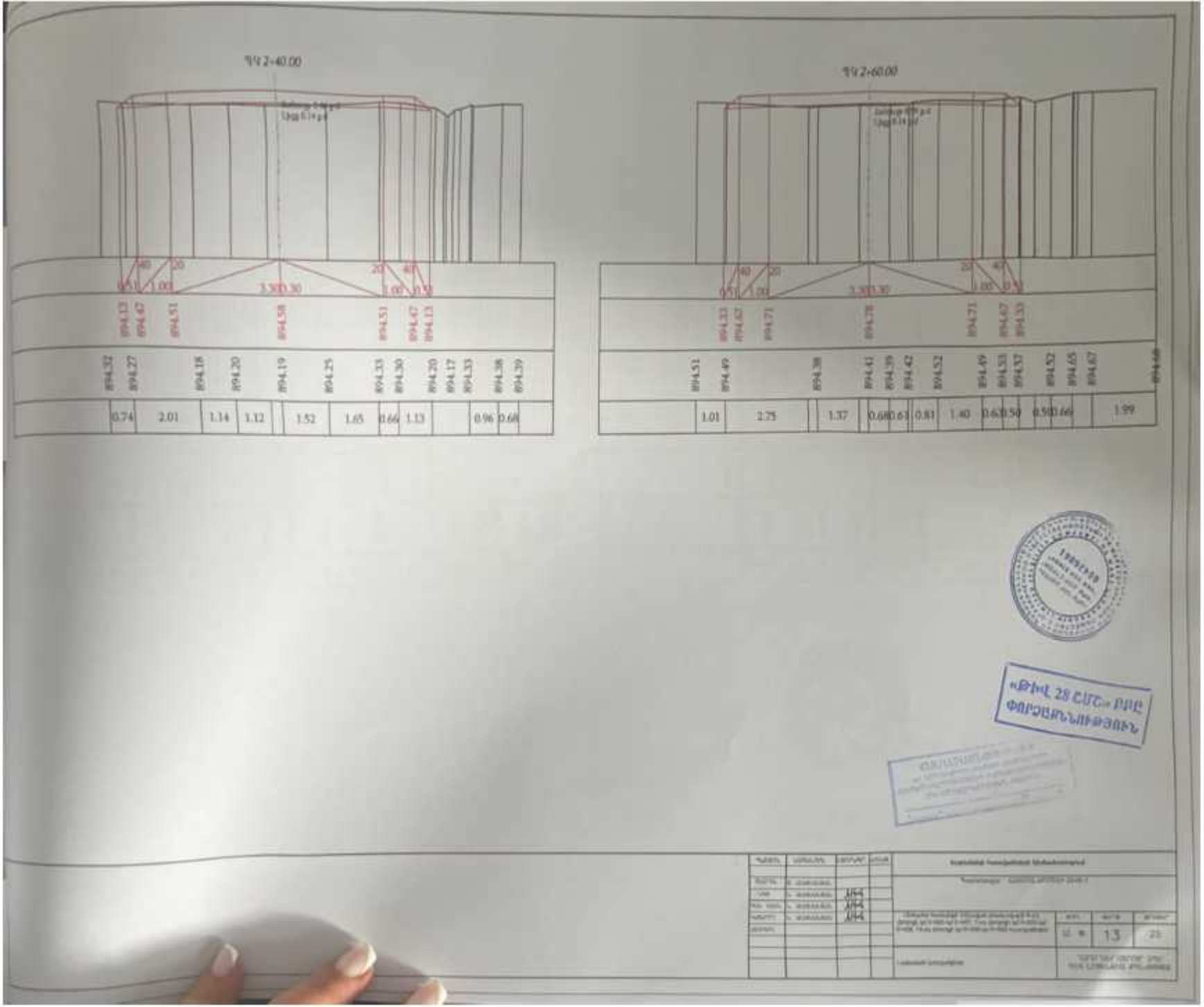

Scanned with CamScanner


ՊՎ 2+80.00
40
20
1.00
3.00.30
20
40
894.53
894.87
894.91
894.97
894.91
894.87
894.53
894.64
894.61
894.57
894.63
894.66
894.66
894.67
894.81
894.95
894.85
894.48
895.07
895.06
894.93
894.65
2.47
1.56
0.89
1.97
1.24
0.87
1.15
1.82
1.92
0.78
0.50
0.60


ՊՎ 3+00.00
40
20
1.00
3.00.30
20
40
894.69
895.03
895.07
895.13
895.07
895.03
894.69
894.77
894.79
894.84
894.83
894.84
894.85
894.84
894.91
894.67
894.89
894.88
894.92
894.94
0.91
1.81
1.07
0.55
1.58
2.66
1.34
0.57
0.45
0.50
0.55

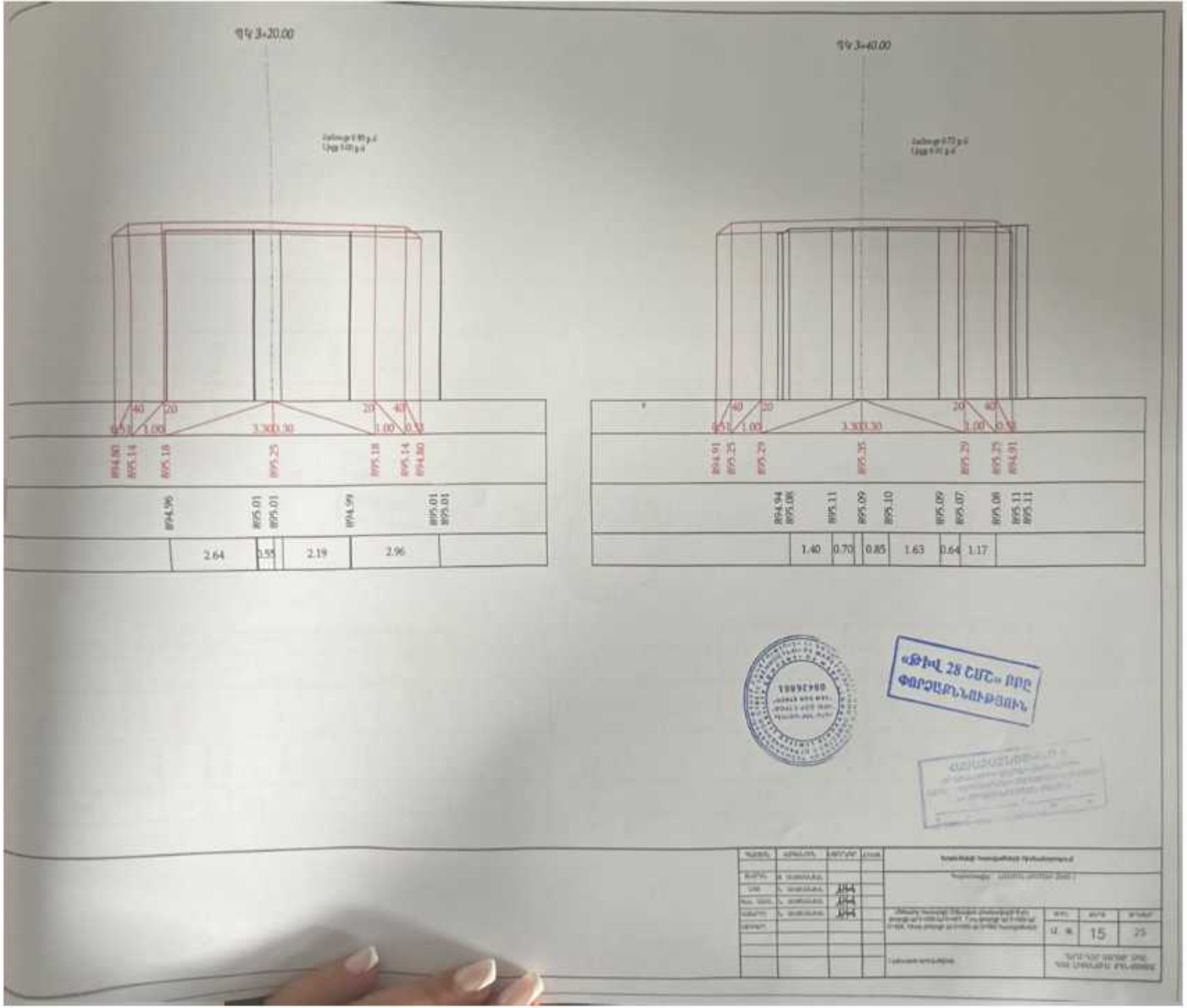

Scanned with CamScanner

ՊԿ 3+60.00

ՊԿ 3+80.00

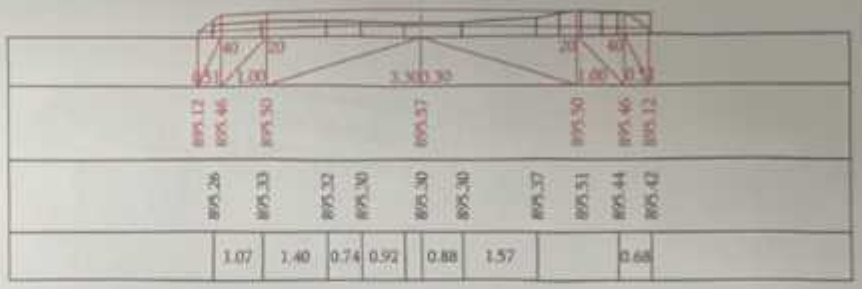

ՊԿ 4+00.00

«ՔԻՎ 28 ԸՍՏ» ՍՊԸ
ՓՈՐՁԱՓՆՆՈՒԹՅՈՒՆ

ՊԿ 4+20.00

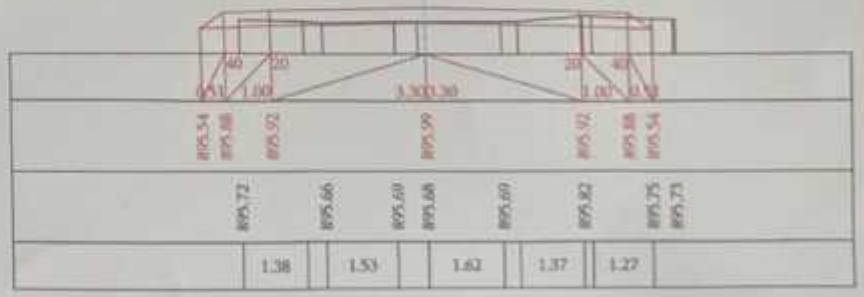

Գլխավոր հատակագիծ պիանոտոպով						
Հատակագիծ՝ ՍՊ5.01-ՍՊ5.04						
Ավելացնել հատակագծի մասերը՝ ՍՊ5.01-ՍՊ5.04 Գ-ից մինչև Գ-ի հատակագիծ				Ս. Թ.	16	25
Լանջատակագիծ				ՀԱՅԱՍՏԱՆԻ ՊԵՏԱԿԱՆ ՃԱՐՏԱՐԱՊԵՏԱԿԱՆ ՀԱՄԱԼՍԱՐԱՆ		

Scanned with CamScanner

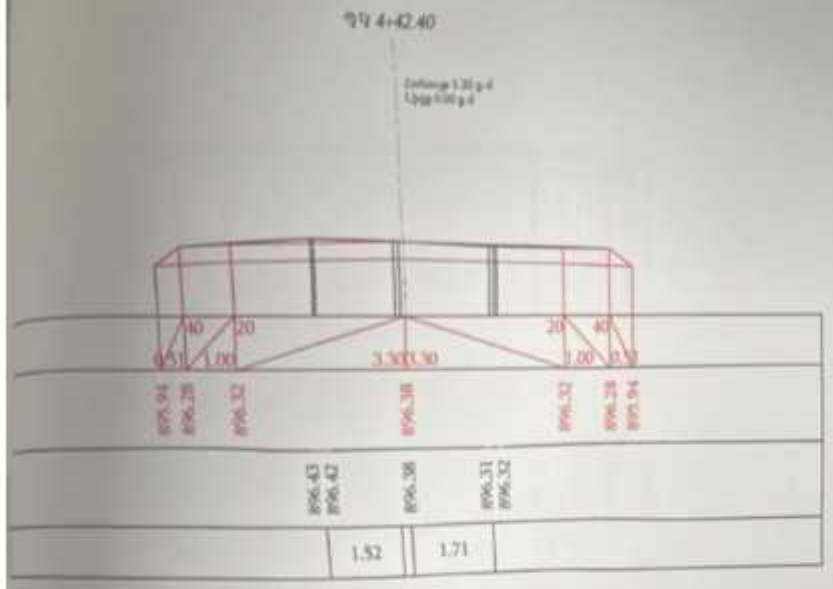

«ՔԻՎ 28 ՇԻՄՇ» ԲԲԸ
ՓՈՐՁԱՓԱՆՈՒԹՅՈՒՆ

Գլխ.	Ստորագ.	Անուն	Ամսաթ.
Գլխ.	Ա. Ավանեսյան		
Գլխ.	Ա. Ավանեսյան		
Գլխ.	Ա. Ավանեսյան		
Գլխ.	Ա. Ավանեսյան		

Ավտոճանապարհի հատվածների գծագրություններ

Գծագրություններ 1.000.01.07.0000-ՏԱՀ-1

| Ավտոմոբիլային ճանապարհներ և դրանց արհեստանոցներ գլխ. գլխ. գլխ.

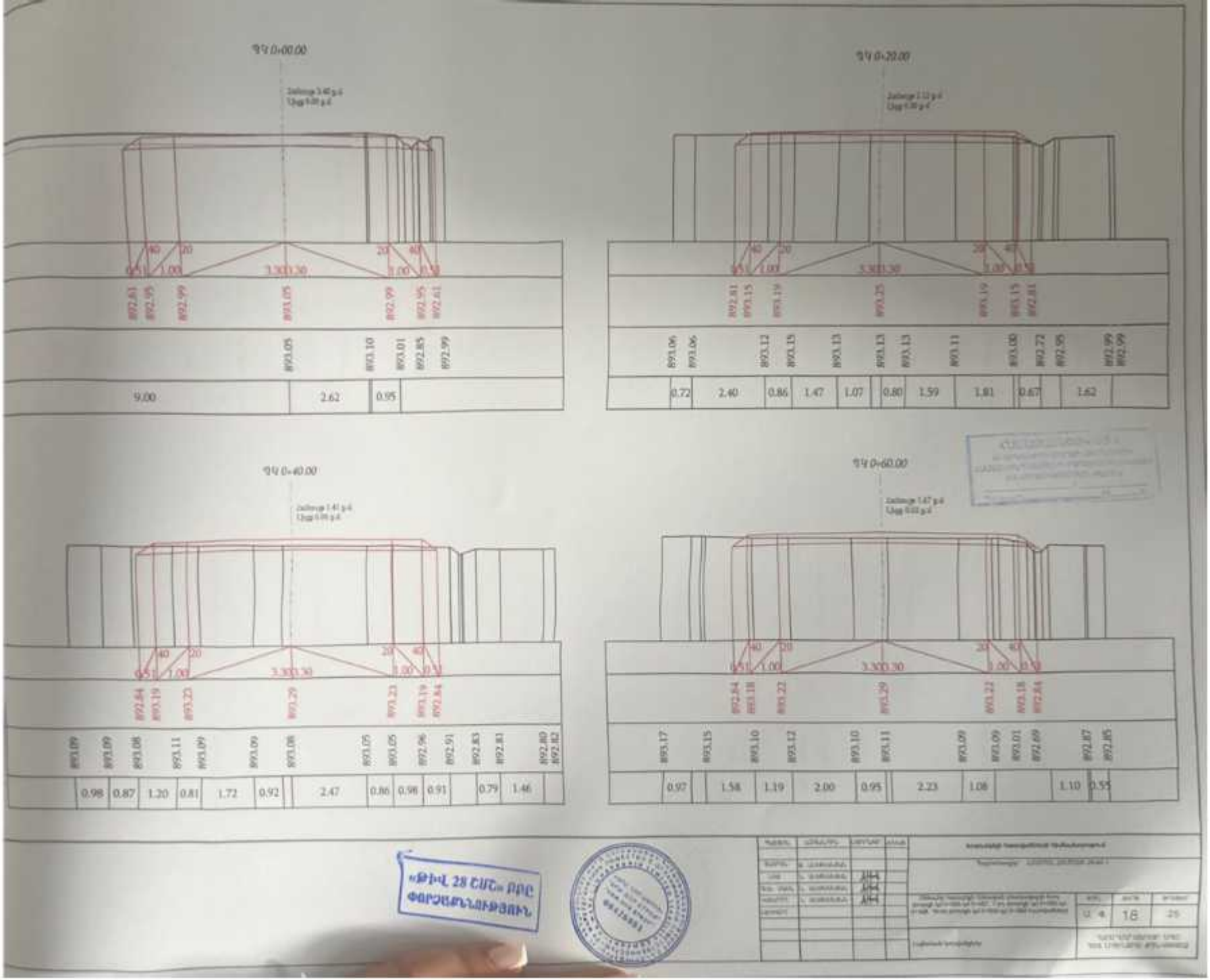

Scanned with CamScanner

ՊԿ 0+80.00

ՊԿ 1+00.00

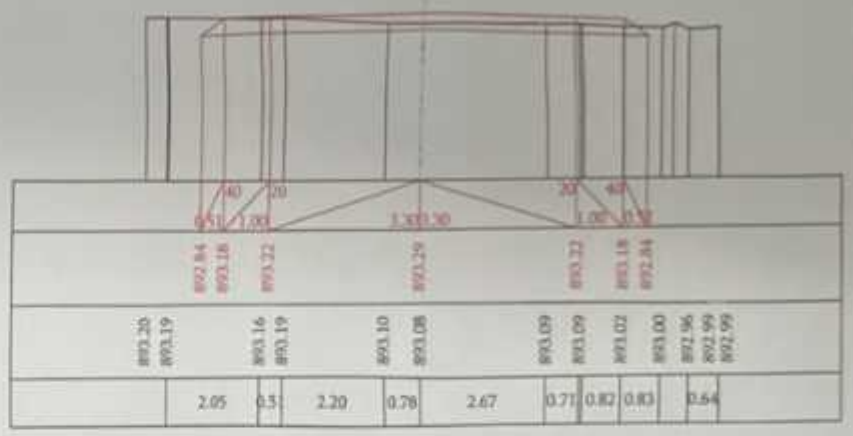

ՊԿ 1+20.00

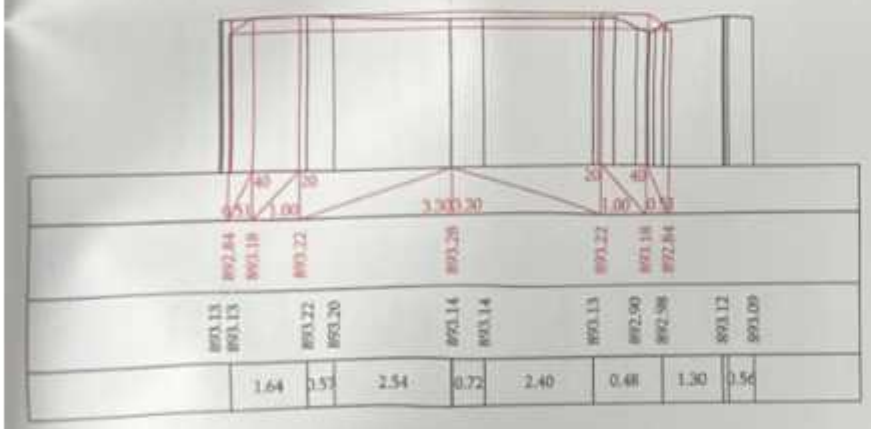

ՊԿ 1+40.00

«ՔԱՂԱՔԱՇԻՆ» ՍՊԸ
ՓԱՐՁԱՄՆՆՈՒԹՅՈՒՆ

Գլխավոր			
Ստուգող			
Նախագծող			
Գլխ. մասնագետ			
Գլխ. մասնագետ			
Գլխավոր			

Հանրային հասանելիության ենթակառուցվածքներ

Ճանապարհներ

Ավտոմոբիլային ճանապարհ Գորիս-Կապան-Սիսիան-Ագարակ-Ալավերդի-Դիլիջան-Գետաշեն-Վանաձոր-Ստեփանավան-Գուգարք-Ադրբեջան սահմանագիծ

Գլխ.	Գծագիր	Գրաֆիկ
Ա. Գ.	19	25

Գծագրման սանդղակներ

ՀԱՅԱՍՏԱՆԻ ԱՎՏՈՄՈԲԻԼԱՅԻՆ ՃԱՆԱՊԱՐՀՆԵՐ ՊԵՏԱԿԱՆ ԿԱԶՄԱԿԵՐՊՈՒԹՅՈՒՆ

Scanned with CamScanner

ՊԿ 1+60.00

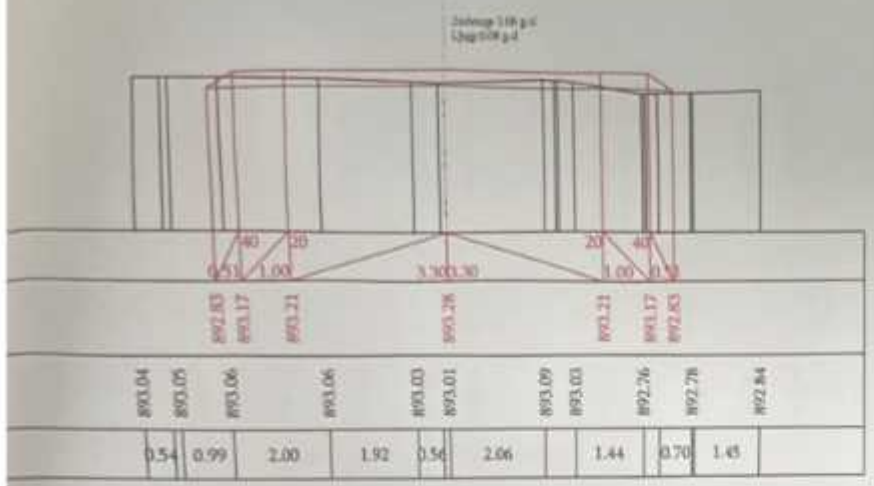

ՊԿ 1+80.00

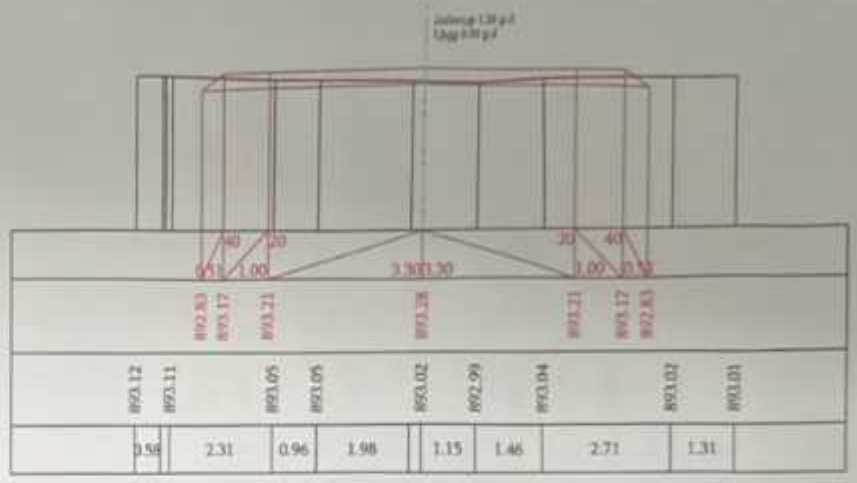

ՊԿ 2+00.00

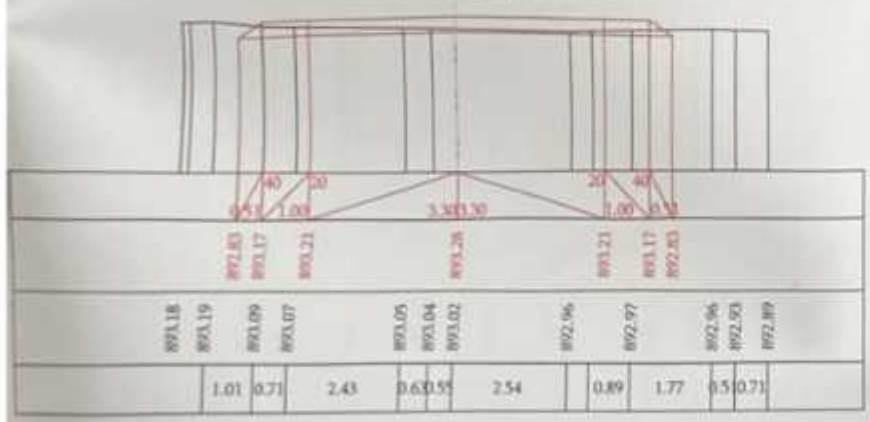

ՊԿ 2+20.00

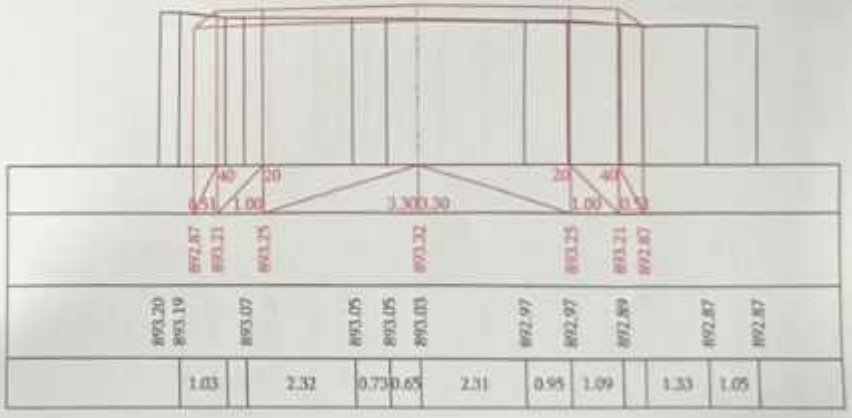

«ՔԻՎ 28 ՇՄՇ» ՈՒԺԸ
ՓՈՐՁԱՓԱՌՈՒԹՅՈՒՆ

08426861

Գլխավոր	Հարությունյան		
Գլխ. մասնագետ	Հարությունյան		
Գլխ. մասն.	Հարությունյան		
Գլխ. մասն.	Հարությունյան		
Գլխ. մասն.	Հարությունյան		
Գծագրող			

Հանրային հասանելիության միջոցառումներ

Ճանապարհներ՝ ԱՎՏՈՄՈԲԻԼԱՅԻՆ ՃԱՆԱՊԱՐՀ

Ավտոմոբիլային ճանապարհի մասնաշրջանի ... կիլոմետր ... կիլոմետրի հատվածի հանրային հասանելիության միջոցառումներ

Գիրք	Էջեր	Գծագրեր
Ա. 4.	20	25

Գլխավոր նախագծող

«ՍԱՌՆԱ ԱՎՏՈՄՈԲԻԼԱՅԻՆ ՃԱՆԱՊԱՐՀՆԵՐ» ՓԲԸ

ՊԿ 2+40.00

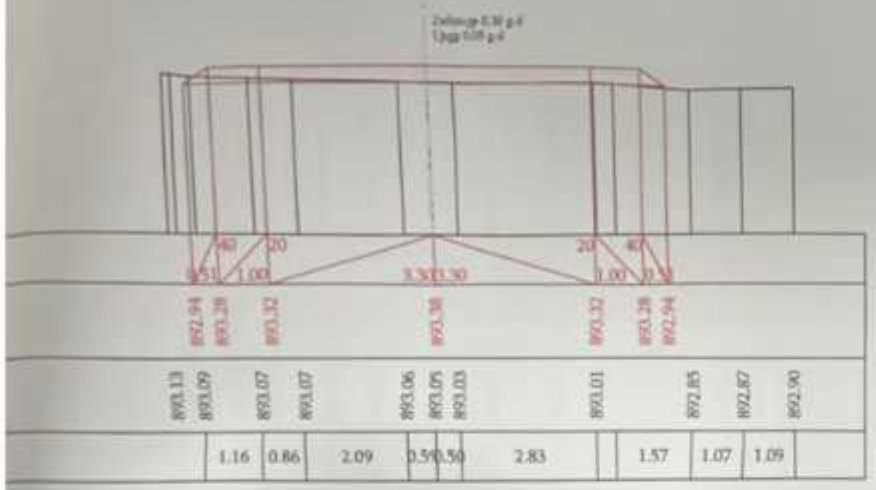

ՊԿ 2+60.00

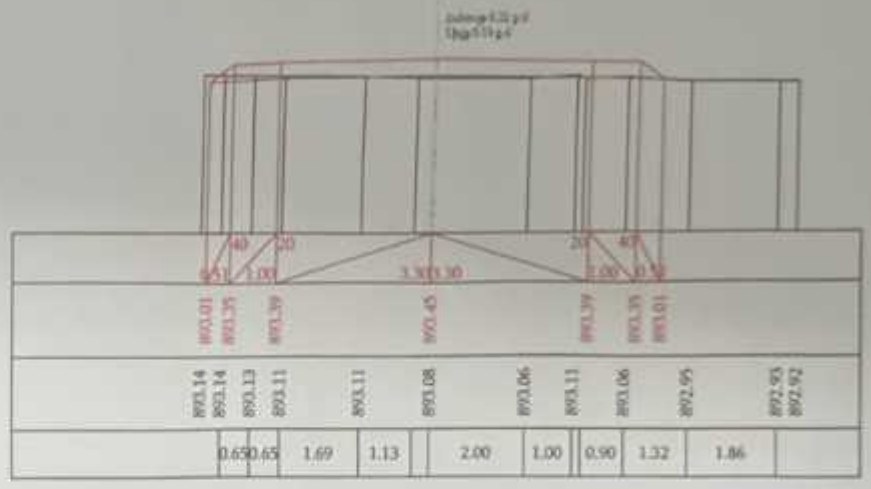

ՊԿ 2+80.00

ՊԿ 3+00.00

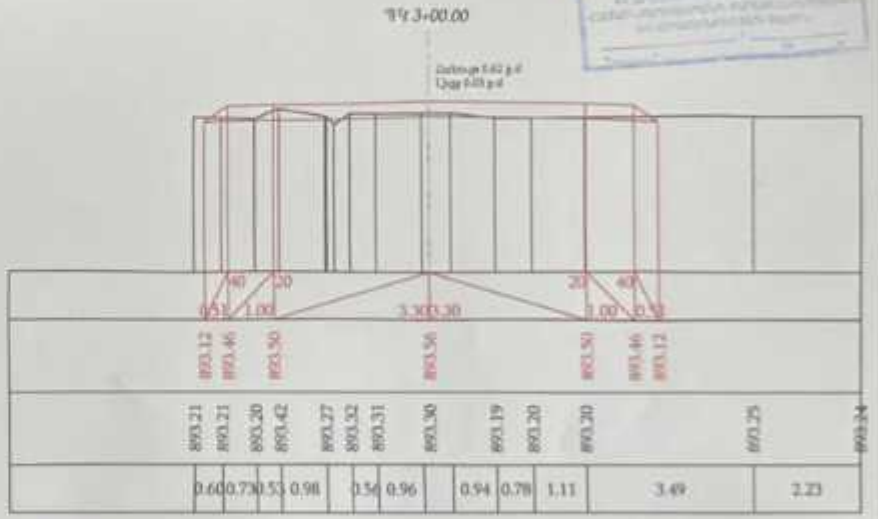

«ՔԻԼ 28 ԵՍՀ» ՍՊԸ
ՓԱՐՁԱՄՈՆԵՏԻՔՅԱՆ

Գլխ. մասնագետ			
Գլխ. մասնագետ			
Գլխ. մասնագետ			
Գլխ. մասնագետ			

Հանրային հասանելիության միջոցառում

Գծագրեր ճանապարհի մասնաշրջանում

Գծագրեր ճանապարհի մասնաշրջանում

Գծագրեր ճանապարհի մասնաշրջան

ՊԿ 3+20.00

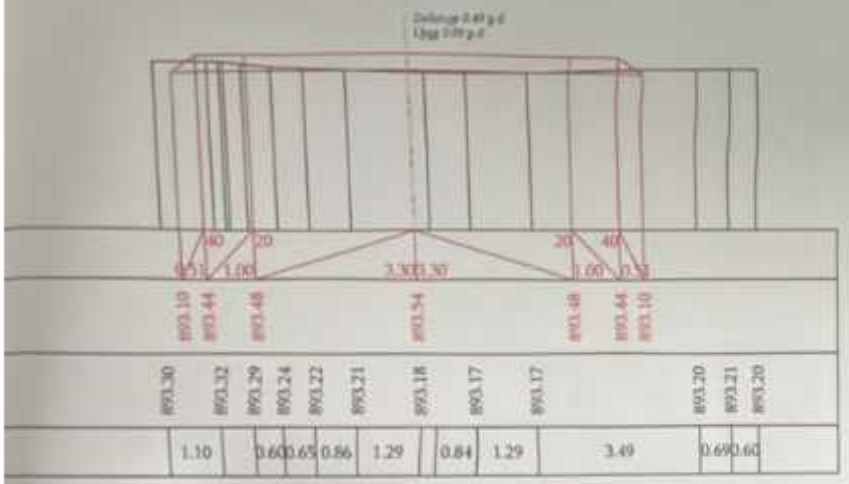

ՊԿ 3+40.00

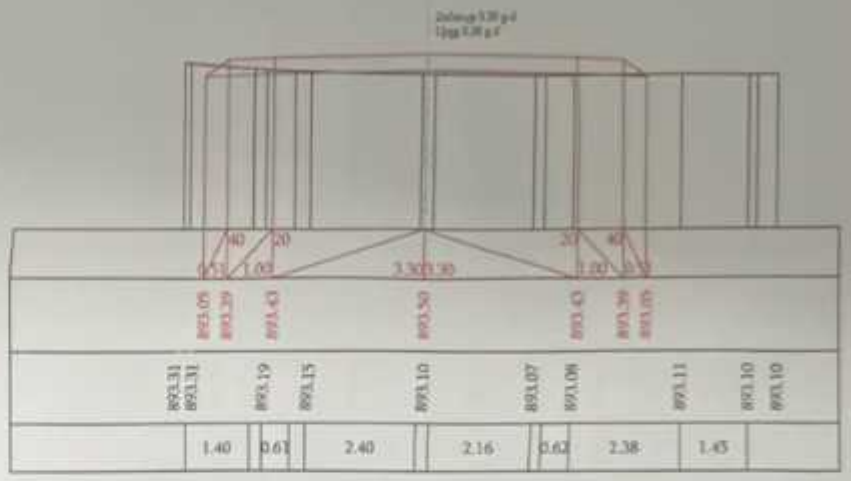

ՊԿ 3+60.00

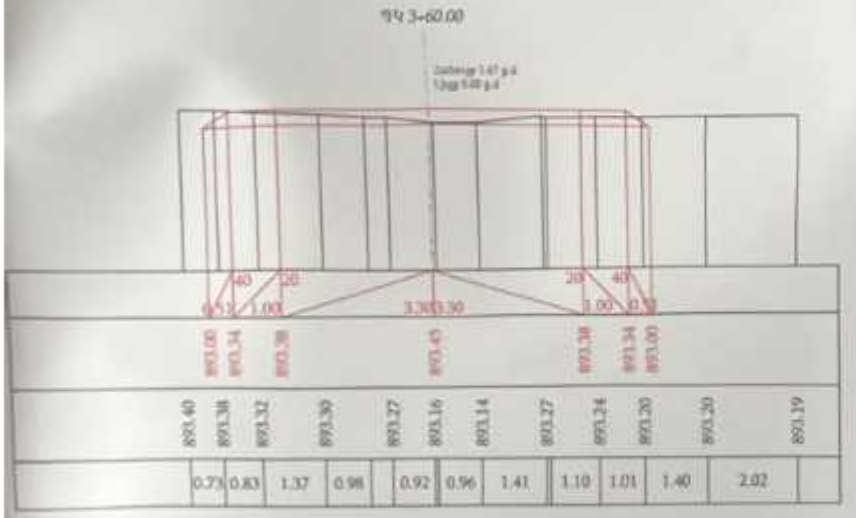

ՊԿ 3+80.00

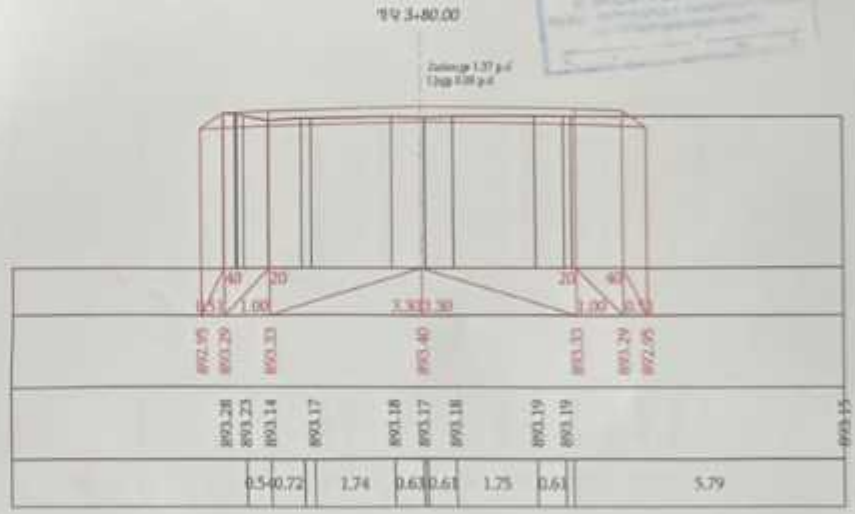

«ՔԻԵՎ 28 ՍՄՀ» ՔԲԸ
ՓՈՐՁԱՓՆՆՈՒԹՅՈՒՆ

Գլխավոր մասնագետ				Հայաստանի Հանրապետության Ճանապարհներ		
Գլխ. մասնագետ				Ճանապարհաշինարարական աշխատանքներ		
Գլխ. մասնագետ						
Գլխ. մասնագետ						
Գլխ. մասնագետ						
Գլխ. մասնագետ				Ավտոմոբիլային ճանապարհների նախագծում	Գլ. թ. 22	23
				Լանդշաֆտային ճարտարապետություն		



Scanned with CamScanner

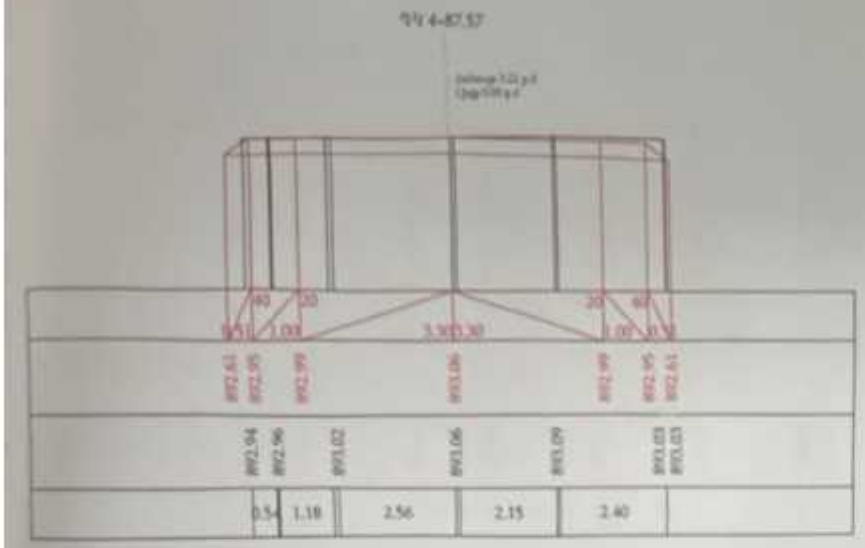
40
20
20
40
0.51
1.00
3.30
0.30
1.00
0.51
0.54
1.18
2.56
2.15
2.40

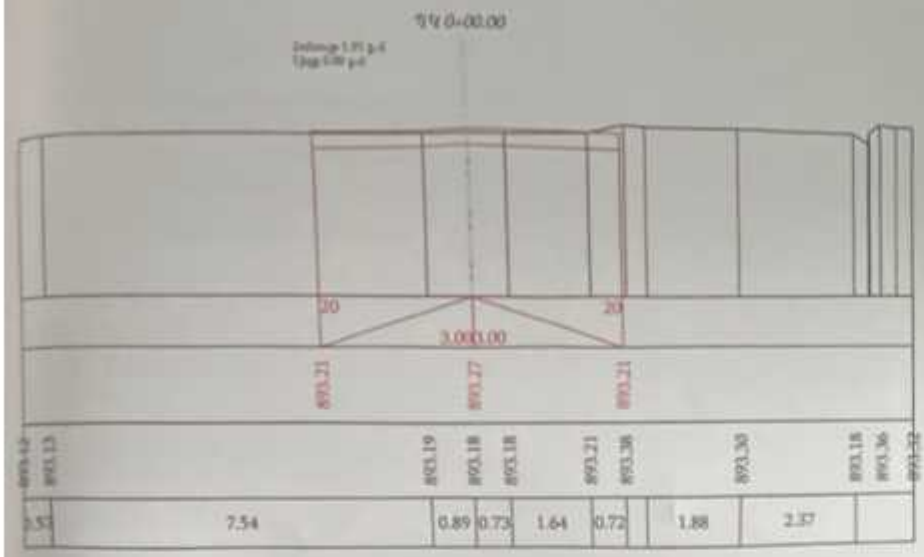

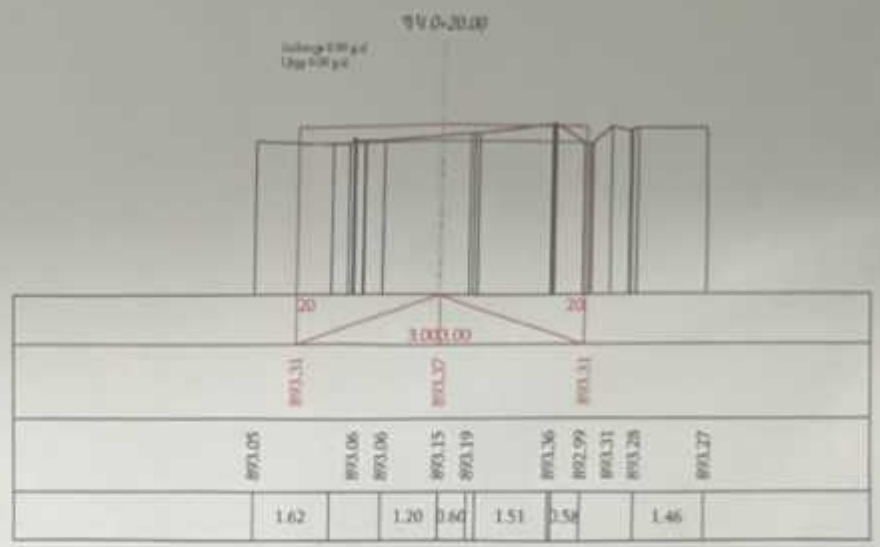

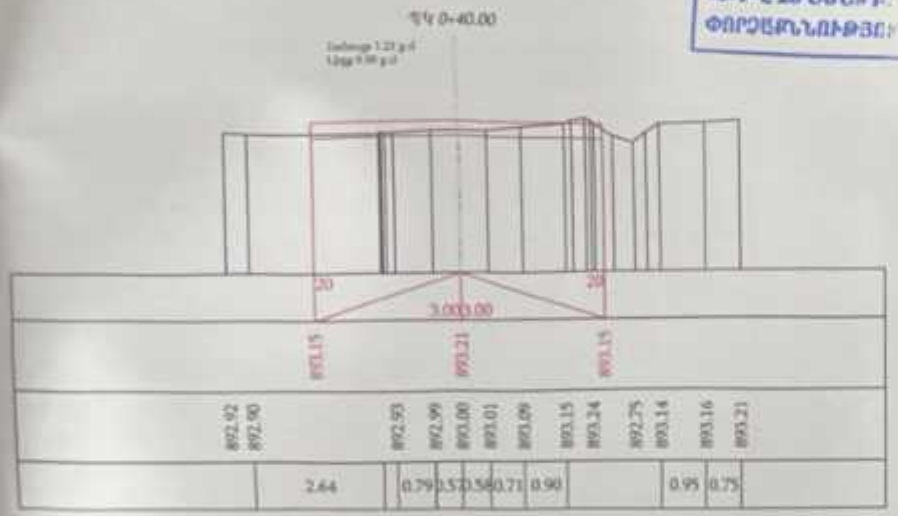

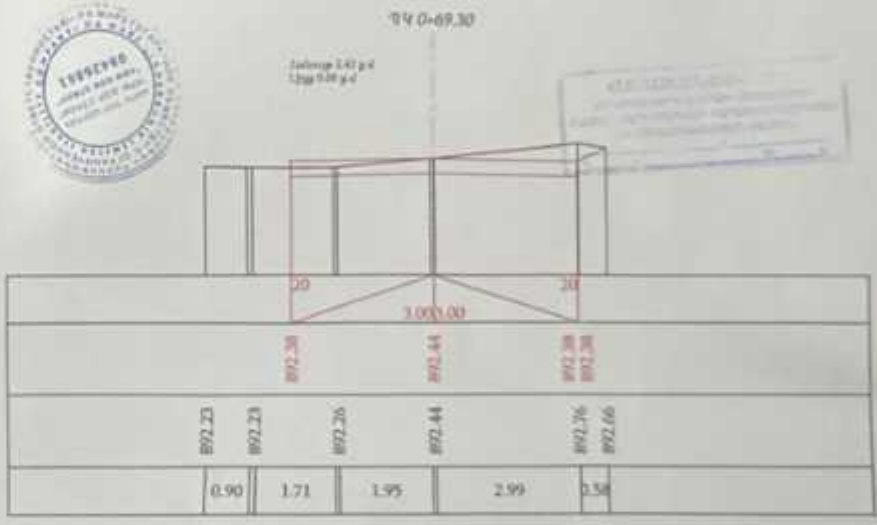

«ՔԻՎ 28 ԸՍՐԸ» Բ
ՓՈՐՁԵՄՆՆՈՒԹՅՈՒՆ

ՀԱՄԱՀԱՎԱՔ ԱՄՓՈՓԱԳԻՐ

Մեծամոր համայնքի Շենական բնակավայրի 6-րդ փողոցի կմ 0+000-կմ 0+457, 7-րդ փողոցի կմ 0+000-կմ 0+428, 19-րդ փողոցի կմ 0+000-կմ 0+582 հատվածների

Աշխատանքների անվանումը	Չափի միավոր	Քանակը
2	3	4
Հողային աշխատանքներ		
IV կարգի գրունտի մշակում էքսկավատորով (0,65մ³), բարձում ավտոմեքենաթափեր և տեղափոխում լցակույտ մինչև 3,0 կմ	մ³	1402,734
IV կարգի գրունտի մշակում էքսկավատորով (0,65մ³), բարձում ավտոմեքենաթափեր և տեղափոխում պահուստ մինչև 1 կմ	մ³	344,3
10e-IV կարգի բեռահողի մշակում բուլդոզերով տեղափոխում 50մ միջք (հարթում, ջրում, խտացում)	մ³	142,0
Հողային պատատակի համահարթեցում բուլդոզերով	մ²	12747,0
Ասֆալտ		
Ավազակոպճային շերտ h=12 սմ ԳՕՍՏ 25607-2009	մ²	12747,02
Խճափազային հիմք քիտումի տարածումով 4.12տ/1000մ² h=15 սմ ՀՇՆ IV- 11.05.02-99	մ²	9844,37
Տաք մանրահատիկ ա/բետոն h=5սմ „Բ"տիպ ԳՕՍՏ 9128-2013	մ²	9265,76
Իշատեղեր		
IV կարգի գրունտի մշակում էքսկավատորով (0,65մ³), բարձում ավտոմեքենաթափեր և տեղափոխում լցակույտ մինչև 1,0 կմ	մ³	215,29
Ավազակոպճային շերտ h=12 սմ ԳՕՍՏ 25607-2009	մ²	1236,16
Խիճ h=15սմ քիտումի տարածումով 4.12տ/1000մ² ՀՇՆ IV- 11.05.02-99	մ²	1154,35
Տաք մանրահատիկ ա/բետոն h=5սմ „Բ"տիպ ГОСТ 9128-2013	մ²	1154,35
Խողովակ		
Մետաղական խողովակների տեղադրում d=325մմ 1գծ.մ =47,2կգ δ=6մմ	գծ.մ	
Խողովակի ջրամեկուսացում երկշերտ տաք քիտումով	մ²	
Խողովակի և վաքերի միացման տեղերում միաձույլ բետոն ,B 15	մ³	
Ավազակոպճային շերտ խողովակի տակ h=10սմ	մ³	
Կողնակներ		
Տամաքուրդային IV գրունտի տեղափոխում պահուստից միջինը 0,5 կմ-ից կողնակների իրականացման համար	մ³	344,3
Կողնակների հարթեցում և խտացում պնևմոցլդոնով մեկ հետքով 4 անցումով , ջրի տարածումով	մ³	344,3
Կողնակների ամրացում ավազակոպճով h=5սմ	մ²	2295,1
Մայրեր		

«ԹԻՎ 28 ՇՄՇ» ԲԲԸ
ՓՈՐՁԱՔՆՆՈՒԹՅՈՒՆ

Scanned with CamScanner

	Նոր բազալտե 15x30սմ եզրաքարերի տեղադրում ГОСТ 6665-91 - միաձույլ բետոն В-15 1գծմ-0.055մ^3 - ավազակոպճային շերտ h=5սմ-2.65մ^3 ГОСТ 23735-14	գծմ	208
	Միաձույլ В-15 բետոնե եզրաշարի կառուցում 10x20սմ ГОСТ 26633-2015 - ավազակոպճային շերտ h=5սմ, 1գծմ-0.98մ^3 ГОСТ 23735-14	գծմ	196
	Ծածկի կառուցում h=6սմ բետոնե սալիկներով	մ^2	187
	Տեմենտ-ավազային շերտ h=5սմ (30% ցեմենտ, 70% ավազ) ГОСТ 31108-2020,ГОСТ 8736-2014	մ^2	187
	Ավազակոպճային հիմք h=10 սմ ГОСТ 23735-14	մ^2	187
I.	**Մետաղական խողովակ d=325մմ:**		
	IV կարգի գրունտի մշակում էքսկավատորով (0,65մ^3) , բարձում ավտոհիերնաթափեր և տեղափոխում լցակույտ մինչև 1,0 կմ	մ^3	36,0
	IV կարգի գրունտի մշակում էքսկավատորով (0,65մ^3), տեղում	մ^3	28,0
	Ավազակոպճային շերտ h=10սմ	մ^3	2,60
	Մետաղական խողովակների տեղադրում d=325մմ 1գծ.մ =47,2կգ δ=6մմ	գծ.մ	28
	Ջրհորի միաձույլ բետոն ,В 15	մ^3	6,48
	Ջրհորի ջրամեկուսացում երկշերտ տաք բիտումով	մ^2	35,20
	Խողովակի ջրամեկուսացում երկշերտ տաք բիտումով	մ^2	28,56
	Հետադարձ լիցք բուլդոզերով	մ^3	20,0
	Նույնը ձեռքով	մ^3	8,0
	Վաքեր բռ40		
	Ավազակոպճային շերտ h=10սմ	մ^3	1,80
	Ե/բ բռ40 վաքի տեղադրում	գծ.մ/մ^3	334/23.38
3	Ե/բ բռ40 վաքի ջրամեկուսացում երկշերտ տաք բիտումով	մ^2	217,10
4	Բետոնե հենարան	մ^3	1,80
5	Խողովակներ մուտքերում		
•	Մետաղական խողովակների տեղադրում d=325մմ 1գծ.մ =47,2կգ δ=6մմ	գծ.մ	34
•	Խողովակի ջրամեկուսացում երկշերտ տաք բիտումով	մ^2	34,00
•	Խողովակի և վաքերի միացման տեղերում միաձույլ բետոնե В-15	մ^3	1,67
•	Ավազակոպճային շերտ խողովակի տակ h=10սմ	մ^3	1,70
II.	**Անվտանգության էլեմենտներ**		
1	**Նոր ճան. նշանների տեղադրում, այդ թվում՝ 46 հատ**		
•	1.17	հատ	2
•	1.23	հատ	2
•	2.4	հատ	15
•	5.19.1	հատ	26

«ՔԻՎ 28 ՇՄՇ» ԲԲԸ
ՓՈՐՁԱԳՐՈՒԹՅՈՒՆ

Scanned with CamScanner

8.13	հատ	1
Մետաղական կանգնակ d=0.57x4 մմ h=3մ	հատ/գծմ	36/108
Մետաղական կանգնակ d=0.57x4 մմ h=3.6մ	հատ/գծմ	5/18
միաձույլ բետոնե B-15 (կանգնակների ամրացում)	մ^3	3.94
Նշագծման ընդհանուր մակերեսը այդ թվում՝ 206.57 մ^2		
հոծ գիծ 1.1	գծ.մ/մ^2	456/68.40
ընդհատվող գիծ 1.5 1:3	գծ.մ/մ^2	750/28.13
ընդհատվող գիծ 1.6 3:1	գծ.մ/մ^2	250/28.13
Գծանշում 1.14.1	մ^2	76.80
Գծանշում 1.25	մ^2	5.12

«ԹԻՎ 28 ՇՄՇ» ԲԲԸ
ՓՈՐՁԱԳԻՏՈՒԹՅՈՒՆ

Scanned with CamScanner

1	2	3	4	5	6	7	8	9	10	11	12	13	14	15	16	17	18	19	20	21	22	23	24	25	26	27	28	29	30
3	900			1,67						0,21															0,60				
		20		1,80		37,70		37,70		0,67	13,50														0,60		12,00	12,00	
4	900			1,10						1,12															0,60				
		20		1,30		22,00		22,00		0,81	16,30														0,60		12,00	12,00	
5	900			1,10						0,49															0,60				
		20		1,06		21,20		21,20		0,54	10,70														0,60		12,00	12,00	
6	900			1,02						0,58															0,60				
		20		1,20		22,00		22,00		0,69	13,00														0,60		12,00	12,00	
7	900			1,27						0,71															0,60				
		20		1,01		20,20		20,20		0,46	7,10														0,60	0,50	11,00	6,00	10,00
8	100			0,75																						1,00			
		20		0,75		14,90		14,90																		1,00	10,00		10,00
9	100			0,74																						1,00			
		20		0,68		13,50		13,50		0,01	0,30															1,00	10,00		10,00
9	100			0,61						0,01																1,00			
		20		0,61		12,30		12,30		0,04	0,70															1,00	10,00		10,00
9	100			0,62						0,04																1,00			
		20		0,60		14,90		14,90		0,03	0,50														0,30	1,00	10,00	6,00	10,00
9	100			1,07						0,01															0,60	1,00			
		20		1,14		22,70		22,70		0,03	0,50														0,60	1,00	10,00	12,00	10,00
2	200			1,20						0,04															0,60	1,00			
		20		1,20		25,00		25,00		0,03	0,60														0,60	1,00	10,00	12,00	10,00
4	250			1,30																					0,60	1,00			
		20		1,27		25,30		25,30																	0,60	1,00	10,00	12,00	10,00
4	250			1,33																					0,60	1,00			
		20		1,29		25,70		25,70																	0,60	1,00	10,00	12,00	10,00
4	250			1,34																					0,60	1,00			
		20		1,22		24,30		24,30		0,03	0,10														0,60	1,00	10,00	12,00	10,00
4	200			1,09						0,03															0,60	1,00			
		20		1,04		20,80		20,80		0,03	0,60														0,60	1,00	10,00	12,00	10,00
4	200			0,99						0,05															0,60	1,00			
		20		0,97		19,40		19,40		0,15	3,00														0,60	1,00	10,00	12,00	10,00
4	100			0,95						0,25															0,60	1,00			
		20		0,95		19,00		19,00		0,30	6,50														0,60	1,00	10,00	12,00	10,00
5	200			0,95						0,40															0,60	1,00			
		20		1,14		22,80		22,80		0,34	6,80														0,60	1,00	10,00	12,00	10,00
4	200			1,20						0,28															0,60	1,00			
		20		1,71		34,10		34,10		0,14	2,80														0,60	1,00	10,00	12,00	10,00
3	900			1,08																					0,60	1,00			
		20		2,20		44,10		44,10																	0,30	1,00	25,40	5,80	10,60
3	299,4			2,62																						1,00			
Հետագիծ		599,60				464,80		464,80			82,30																495,40	165,30	329,60

«ԱԻԿ 28 ՍԱՀ» ԲԲԸ
ՓՈՐՁԱՓԵՏՈՒԹՅՈՒՆ

| | | |

| | | |

Հհ/հհ		Երկարություն м / п	Разборка и восстанавливание дорожной одежды / Հանքարհային հագուստի վերականգնում և վերականգնում										
			Существующее покрытие Գոյություն ունեցող ծածկ			Восстанавливание Վերականգնում							
			Частичная ширина Մասնակի լայնություն м / п	Средняя ширина Միջին լայնություն м / п	Площадь Մակերես м² / մ²	Частичная ширина Մասնակի լայնություն м / п	Средняя ширина Միջին լայնություն м / п	Площадь Մակերես м² / մ²	Нижний слой h = 12 см Ներքին շերտ (հանքարհային խառնուրդ h=12սմ) м² / մ² ГОСТ/ ԳՕՍՏ 25607-2009	Асфальтобетонный слой h=15 см / սմ м2 / մ2 ТУ- ՏՊ 11.05.02-99	Крупнозернистый а/б հատիկավոր մանրաբիտում м2 / մ2 ГОСТ/ ԳՕՍՏ 9128-2013	Тип Б мелкозернистый, пористый а / б Բ տիպի մանրահատիկ խիտ ասֆ/բ м² / մ² ГОСТ/ ԳՕՍՏ 9128-2013	Примечание Մեկնաբանություն
1	2	3	4	5	6	7	8	9	10	11	12	13	14
6-րդ փողոց													
0	0,00					6,00							
		20					6,00	120,00	148,40	128,00		120,00	
0	20,00					6,00							
		20					6,00	120,00	148,40	128,00		120,00	
0	40,00					6,00							
		20					6	120,00	148,40	128,00		120,00	
0	60,00					6,00							
		20					6	120,00	148,40	128,00		120,00	
0	80,00					6,00							
		20					6	120,00	152,40	128,00		120,00	
0	100,00					6,00							
		20					6	120,00	156,40	128,00		120,00	
0	120,00					6,00							
		20					6	120,00	156,40	128,00		120,00	
0	140,00					6,00							
		20					6	120,00	156,40	128,00		120,00	
0	160,00					6,00							
		20					6	120,00	162,40	128,00		120,00	
0	180,00					6,00							
		20					6,00	120,00	168,40	128,00		120,00	
0	200,00					6,00							
		20					6,00	120,00	168,40	128,00		120,00	

«ԹԻՎ 28 ԵՄՏ» ԲԲԸ
ՓՈՐՁԱՔՆՆՈՒԹՅՈՒՆ

Scanned with CamScanner

		20					6	120,00	168,40	128,00		120,00	
0	240,00					6,00							
		20					6	120,00	168,40	128,00		120,00	
0	280,00					6,00							
		20					6	120,00	168,40	128,00		120,00	
0	300,00					6,00							
		20					6	120,00	168,40	128,00		120,00	
0	320,00					6,00							
		20					6	120,00	168,40	128,00		120,00	
0	340,00					6,00							
		20					6	120,00	168,40	128,00		120,00	
0	360,00					6,00							
		20					6	120,00	168,40	128,00		120,00	
0	380,00					6,00							
		20					6	117,60	159,15	125,44		117,60	
0	399,60					6,00							
Մնացեալը		399, 6						2 398	3 221	2 557		2 398	
6-րդ փողոց կարմիր													
0	0,00					6,60							
		20					6,60	132,00	168,40	140,00		132,00	
0	20,00					6,60							
		20					6,60	132,00	168,40	140,00		132,00	
0	40,00					6,60							
		18					6,60	116,36	148,44	123,41		116,36	
0	57,63					6,60							
Մնացեալը		57, 63						380, 36	485, 24	403, 41		380, 36	
7-րդ փողոց													
0	0,00					6,60							
		20					6,60	132	160,40	140,00		132	
0	20,00					6,60							
		20					6,60	132	160,40	140,00		132	
0	40,00					6,60							
		20					6,60	132	160,40	140,00		132	
0	60,00					6,60							
		20					6,60	132	174,40	140,00		132	
0	80,00					6,60							
		20					6,60	132	188,40	140,00		132	

«ԹԻՎ 28 ՇՄՇ» ԲԲԸ
ՓՈՐՁԱՓՐՆՈՒԹՅՈՒՆ

Scanned with CamScanner

		20					6,60	132	188,40	140,00		132	
0	140,00					6,60							
		20					6,60	132	188,40	140,00		132	
0	160,00					6,60							
		20					6,60	132	188,40	140,00		132	
0	180,00					6,60							
		20					6,60	132	188,40	140,00		132	
0	200,00					6,60							
		20					6,60	132	188,40	140,00		132	
0	220,00					6,60							
		20					6,60	132	188,40	140,00		132	
0	240,00					6,60							
		20					6,60	132	188,40	140,00		132	
0	260,00					6,60							
		20					6,60	132	188,40	140,00		132	
0	280,00					6,60							
		20					6,60	132	188,40	140,00		132	
0	300,00					6,60							
		20					6,60	132	188,40	140,00		132	
0	320,00					6,60							
		20					6,60	132	188,40	140,00		132	
0	340,00					6,60							
		20					6,60	132	188,40	140,00		132	
0	360,00					6,60							
		20					6,60	132	188,40	140,00		132	
0	380,00					6,60							
		20					6,60	132	188,40	140,00		132	
0	400,00					6,60							
		20					6,60	132	188,40	140,00		132	
0	420,00					6,60							
		20					6,60	132	188,40	140,00		132	
0	440,00					6,60							
Միջանկյալ		440						2904	4047	3080		2904	
Կենտրոնական փողոց													
0	0,00					6,60							
		20					6,60	132	188,40	140,00		132	
0	20,00					6,60							

«ԹԻՎ 28 ԾՄԾ» ԲԲԸ
ՓՈՐՁԱԲՆՈՒԹՅՈՒՆ

08426861

Scanned with CamScanner

0	60,00					6,60							
		20					6,60	132	188,40	140,00		132	
0	80,00					6,60							
		20					6,60	132	188,40	140,00		132	
0	100,00					6,60							
		20					6,60	132	188,40	140,00		132	
0	120,00					6,60							
		20					6,60	132	188,40	140,00		132	
0	140,00					6,60							
		20					6,60	132	188,40	140,00		132	
0	160,00					6,60							
		20					6,60	132	188,40	140,00		132	
0	180,00					6,60							
		20					6,60	132	188,40	140,00		132	
0	200,00					6,60							
		20					6,60	132	188,40	140,00		132	
0	220,00					6,60							
		20					6,60	132	188,40	140,00		132	
0	240,00					6,60							
		20					6,60	132	188,40	140,00		132	
0	260,00					6,60							
		20					6,60	132	188,40	140,00		132	
0	280,00					6,60							
		20					6,60	132	188,40	140,00		132	
0	300,00					6,60							
		20					6,60	132	188,40	140,00		132	
0	320,00					6,60							
		20					6,60	132	188,40	140,00		132	
0	340,00					6,60							
		20					6,60	132	188,40	140,00		132	
0	360,00					6,60							
		20					6,60	132	188,40	140,00		132	
0	380,00					6,60							
		20					6,60	132	188,40	140,00		132	
0	400,00					6,60							
		20					6,60	132	188,40	140,00		132	
0	420,00					6,60							

«ԹԻՎ 28 ՇՄՇ» ԲԲԸ
ՓՈՐՁԱՔՆՆՈՒԹՅՈՒՆ

Scanned with CamScanner

0	480,00					6,60							
		20					6,60	132	188,40	140,00		132	
0	480,00					6,60							
Ընդամենը		480						3168	4522	3360		3168	
Կենտրոնական փողոց 1													
0	0,00					6,00							
		20					6	120	136,40	128,00		120	
0	20,00					6,00							
		20					6	120	136,40	128,00		120	
0	40,00					6,00							
		29					6	176	199,83	187,52		176	
0	69,30					6,00							
Ընդամենը		69,30						415,80	472,63	443,52		415,80	
Ընդհանուրը		*1446,53*						*9265,76*	*12747,02*	*9844,37*		*9265,76*	

«ՔԻՎ 28 ՇՄՏ» ԲԲԸ
ՓՈՐՁԱՔՆՆՈՒԹՅՈՒՆ

Scanned with CamScanner

Սիմբոլ		Վերջ		Ինդեքսավորում		Երկարությունը (մետրով)	Տարածությունը մ²	Ձանրություն					Վերանայումներ											Ծանոթություն
									Ներդրված		Բետոնե ներդրված		Ծածկի կոնստրուկցիա մ²					Ներդրված		Ներդրված		Ստանանոց		
Կմ	•	Կմ	•	Ճանապ	անց			ծածկի մակերես h=15սմ մ²	բարձրակոն գմ.Մ. 15x30սմ	ելնեխառն գմ.Մ	գմ.Մ. 30x60սմ	գմ.Մ 10x20սմ	բարձրակոն մակերես h=4սմ ГОСТ 32016-2012	բետոնե մակերես h=6սմ	գծանիստ ասֆալտե եռաստվար h=5սմ ГОСТ 31108-2020,ГОСТ 8736-2014	ասֆալտա-կրաքարային խիտք h= 10սմ ГОСТ 23735-14	ծածկին շերտ h= 12սմ	բետոնե գմ.Մ. 15x30սմ ГОСТ 6665-91	ասֆալտա-կրաքարային խիտք h= 5սմ	բետոնե 10x20 գմ ГОСТ 26633-2015	ասֆալտա-կրաքարային խիտք h= 5սմ ГОСТ 23735-14	Սեմենտ h= 20սմ		
1	2	3	4	5	6	7	8	9	10	11	12	13	14	15	16	17	18	19	20	21	22	21	22	23
6–րդ փողոց																								
0	000	0	075		75	0.95	63.11							63.11	63.11	63.11		77.0	1.3475	60.0	0.33			
Ընդամենը					75		63.1							63.1	63.1	63.1		77.0	1.35	66.0	00.3			
6–րդ փողոց կարճ																								
0	000	0	058	58		0.95	54.85							54.85	54.85	54.85		59.4	1.0395	58.3	0.29155			
Ընդամենը				58.0			54.9							54.9	54.9	54.9		59.4	1.04	58.3	0.29			
7–րդ փողոց																								
0	000	0	075	75		0.95	69							69	69	69		72.0	1.26	72.0	0.36			
Ընդամենը				75.0			69.00							69.00	69.00	69.00		72.0	1.26	72.0	0.36			
Գումար Ընդամենը				133	75		186.96							186.96	186.96	186.96		208.40	3.65	196.31	0.98			

Ծանոթություն.

1. Բետոնները և մուրաբները նախատեսված են թեք հարթակներ.
2. Գոյանցող մայթի ծածկի քանդման ծավալները հաշվարկված են հողային պատատոի ամփոփագրում.

«ԹԻՎ 28 ՇՄՇ» ԲԲԸ
ՓՈՐՁԱՔՆՆՈՒԹՅՈՒՆ

Scanned with CamScanner

0+457, 7-րդ փողոցի կա 0+000-կա 0+428, 19-դդ փողոցի կա 0+000-կա

0+582 հատվածների

Սկիզբ Начало		Վերջը Конец		Երկարությունը մ Расстояние		Վարդի երկարությունը մ Длина лотков м	Համարոցի վաքեր Сборные лотки РП-40 ,L-5,0մ ГОСТ 32955—2014			Բետոնե հենարան - ГОСТ 26633-2015	Հողակուտակում նախնականորակումով մեսհանոց գրունտային պատրաստում h=10սմ/մ м.3	Համարոցի բետոնյա վաքերի ցոլանկերումներ / гидроизоляция сборных бетонных лотков մ.մ² բիտումով ГОСТ 9.602— 2016	Եզրարար Անվտանգության բազրիքներ/Бордюр / перила безопасности /
ԿՄ/ ПК	+	ԿՄ/ ПК	+	Ձախ Влево	Աջ Вправо		հատ шт	գծմետր	մ/м.3				Бетонный бордюр գծմ/հմ 15Х30սմ/հմ ГОСТ 6665-91
1	2	3	4	5	6	7	8	9	10	11	12	13	14
6-րդ փողոց													
0	000	0	082	82		82	16	82	5,74	0,44	0,44	53,30	0,00
0	178	0	189	11		11	2	11	0,77	0,06	0,06	7,15	0,00
0	193	0	225	32		32	6	32	2,24	0,17	0,17	20,80	0,00
0	228	0	231	3		3	1	3	0,21	0,02	0,02	1,95	0,00
0	237	0	253	16		16	3	16	1,12	0,09	0,09	10,40	0,00
0	259	0	355	96		96	19	96	6,72	0,52	0,52	62,40	0,00
0	359	0	381	22		22	4	22	1,54	0,12	0,12	14,30	0,00
Ընդամենը/ Итого				93		262	52,40	262,00	18,34	1,41	1,41	170,30	0,00
7-րդ փողոց													
0	000	0	055		55	55	11	55	3,85	0,30	0,30	35,75	0,00
0	059	0	076		17	17	3	17	1,19	0,09	0,09	11,05	0,00
Ընդամենը/ Итого					72	72	14,40	72,00	5,04	0,39	0,39	46,80	0,00
Ընդհանուրը				93	72	334	66,80	334,00	23,38	1,80	1,80	217,10	0,00

«ԹԻՎ 28 ՇՄԾ» ԲԲԸ
ՓՈՐՁԱԳԻՏՈՒԹՅՈՒՆ

Scanned with CamScanner

ԵՐԵՎԱՆԻՆ ՄԱՍԻ ԳԵՍԱՆՇՄԱՆ ՍԱՓՈՓԱԳԻՐ

Մեծամոր հանգույցի Շենավան բնակավայրի 6-րդ փողոցի կմ 0+000-կմ 0+457, 7-րդ փողոցի կմ 0+000-կմ 0+428, 19-րդ փողոցի կմ 0+000-կմ 0+582 հատվածների

Սահմանը		Վերջը		Աջանցքից		Հանարը ըստ ԳՕՍՏ-ի 51256-99	Ներկվող մակերեսը մ²	Մանրամասն
	+	ՊԿ	+	ձախ	աջ			
1	2	3	4	5	6	7	8	9
6-րդ փողոց								
3	000	0	040	40		1.1	6,00	
2	040	0	080	40		1.6	4,50	
3	080	2	040	160		1.5	6,00	
2	040	2	080	40		1.6	4,50	
2	080	3	099	119		1.1	17,85	
3	007	0	007	8 հատ		1.14.1	12,80	սպիտակի և դեղինի հատակցումով
3	040	3	040	8 հատ		1.14.1	12,80	սպիտակի և դեղինի հատակցումով
7-րդ փողոց								
0	000	0	040	40		1.1	6,00	
0	040	0	090	50		1.6	5,63	
0	090	3	060	270		1.5	10,13	
3	060	4	000	40		1.6	4,50	
4	000	4	042	42		1.1	6,30	
0	010	0	010	8 հատ		1.14.1	12,80	սպիտակի և դեղինի հատակցումով
3	040	3	040	8 հատ		1.14.1	12,80	սպիտակի և դեղինի հատակցումով
6-րդ փողոց իջատեղ								
0	000	0	058	58		1.1	8,70	
0	021	0	021			1.25	2,56	սպիտակի և դեղինի հատակցումով
0	024	0	024			1.25	2,56	սպիտակի և դեղինի հատակցումով
0	022	0	022	8 հատ		1.14.1	12,80	սպիտակի և դեղինի հատակցումով
Կենտրոնական փողոց								
0	000	0	040	40		1.1	6,00	
0	040	0	080	40		1.6	4,50	
0	080	4	000	320		1.5	12,00	
4	000	4	040	40		1.6	4,50	
4	040	4	088	48		1.1	7,20	
4	086	4	086	8 հատ		1.14.1	12,80	սպիտակի և դեղինի հատակցումով
Կենտրոնական փողոց 1								
0	000	0	069	69		1.1	10,35	
Գումարը							206,57	
Հոդ գիծ 1.1					մ²	68,40		(0.15 մ)
Հոդ գիծ 1.2					մ²			(0.15 մ)
Գծանշում 1.3					մ²			(0.30 մ)

«ՔԻԼ 28 ՍՄՇ» ՍՊԸ
ՖՈՐՄԱՏԱՐԱՆ

Scanned with CamScanner

1	2	3	4	5	6	7	8	9
...ոծ գիծ 1.12					մ²			(0.40 մ)
...ինդիաստվող գիծ 1.5 1:3					մ²	28,13		(0.15 մ)
...ինդիաստվող գիծ 1.6 3:1					մ²	28,13		(0.15 մ)
...ինդիաստվող գիծ 1.7 1:1					մ²			(0.15 մ)
...ծանշում 1.8					մ²			(0.20 մ)
...ծանշում 1.16.1					մ²			
...ծանշում1.16.2					մ²			
...ծանշում 1.16.3					մ²			
...ծանշում սլաք 1.18 (a,б,г)					մ²			
...ծանշում սլաք 1.19					մ²			
...ծանշում 1.14.1					մ²	76,80		
...անգաո 1.17					մ²			
...ծանշում 1.20					մ²			
...ծանշում 1.25					մ²	5,12		
...իդրոմեկուսացնող ժապավեն					մ²			
...ղամենը						206,57		

...անոթություն

...անապարհի գծանշումը իրականացնելու ժամանակ պետք է շարժվել
...Հ կառավարության որոշում 2008թ. N 113-Ն:

Կազմեց

«ԹԻՎ 28 ՇՄՇ» ԲԲԸ
ՓՈՐՁԱԳՔՆՆՈՒԹՅՈՒՆ