



ՀԱՅԱՍՏԱՆԻ ՀԱՆՐԱՊԵՏՈՒԹՅՈՒՆ
ԱՐԱՐԱՏԻ ՄԱՐԶ
ՄԱՍԻՍԻ ՀԱՄԱՅՆՔԱՊԵՏԱՐԱՆ

ՄԱՍԻՍ ՔԱՂԱՔԻ 3-ՐԴ ԹԱՂԱՄԱՍ ԹԻՎ 15, ԹԻՎ 17, ԹԻՎ 8, ~~ԹԻՎ 20~~, ԹԻՎ 12, ԹԻՎ 9 ՇԵՆՔԵՐ, ՆՈՐ ԹԱՂԱՄԱՍ ԹԻՎ 32 ՇԵՆՔԻ ՀԵՏՆԱՄԱՍԻՑ ԴԵՊԻ ԹԻՎ 39 ՇԵՆՔ ՏԱՆՈՂ ՀԱՏՎԱԾ, ԹԻՎ 22 ՇԵՆՔԻՑ ԴԵՊԻ ԹԻՎ 21 ՇԵՆՔ ՏԱՆՈՂ ՀԱՏՎԱԾ, ԹԻՎ 27 ՇԵՆՔԻ ՀԵՏՆԱՄԱՍ, ԹԻՎ 36 ՇԵՆՔԻ ՀԵՏՆԱՄԱՍ, ԹԻՎ 28 ՇԵՆՔԻ ՀԵՏՆԱՄԱՍ ԵՎ Հ.ՇԻՐԱԶԻ ՓՈՂՈՑԻ ՆՈՐՈԳՄԱՆ՝
ԱՍՖԱԼՏԱՊԱՏՄԱՆ ԱՇԽԱՏԱՆՔՆԵՐԻ

ԱՇԽԱՏԱՆՔԱՅԻՆ ՆԱԽԱԳԻԾ

ԵՐԵՎԱՆ 2026



ՀԱՄԱԶԱՅՆԵՑՈՒՄՆԵՐ

Մասիս քաղաքի 3-րդ թաղամաս թիվ 15, թիվ 17, թիվ 8, թիվ 20, թիվ 12, թիվ 9 շենքեր, Նոր թաղամաս թիվ 32 շենքի հետնամասից դեպի թիվ 39 շենք տանող հատված, թիվ 22 շենքից դեպի թիվ 21 շենք տանող հատված, թիվ 27 շենքի հետնամաս, թիվ 36 շենքի հետնամաս, թիվ 28 շենքի հետնամաս և Հ. Շիրազի փողոցի նորոգման՝ ասֆալտապատման աշխատանքների

ԱՇԽԱՏԱՆՔԱՅԻՆ ՆԱԽԱԳԻԾ

Համաձայնեցված է՝

ՀՀ ՆԳՆ ոստիկանության ՀՈԳՎ վարչական գործունեության և բողոքների քննության վարչության ՃԵԿՄՀ բաժնի պետ՝

«ԴՐԻՄ ՓՐՈԶԵԿՏ» ՍՊԸ

Կ.ԿՈՍՏԱՆՅԱՆ

ՀԱՍՏԱՏՈՒՄ ԵՄ՝

ՏՆՕՐԵՆ՝

Ռ. ՎԱՐԴԱՆՅԱՆ

ՄԱՍԻՍԻ ՀԱՄԱՅՆՔԱՊԵՏԱՐԱՆ

ՆԳՃ՝

Տ. ԱՄԻՐԻԱՆՅԱՆ

ՀԱՄԱՅՆՔԻ ԴԵՎԱՎԱՐ՝

Ն. ՀԱԿՈԲՅԱՆ

ԵՐԵՎԱՆ 2026

Բովանդակություն

- Առաջադրանք
- Լիցենզիաներ
- Ինժեներաերկրաբանական եզրակացություն
- Բացատրագիր
- Տեխնիկական

ԱՄՓՈՓԱԳՐԵՐ

1. Ուղիղ և կոր տեղամասերի աղյուսակ
2. Հողային պաստառի վերականգնման ամփոփագիր
3. Երթևեկելի մասի նորոգման ամփոփագիր
4. Իջատեղերի նորոգման ամփոփագիր
5. Մայրերի նորոգման ամփոփագիր
6. Ճանապարհային նշանների ամփոփագիր
7. Երթևեկելի մասի գծանշման ամփոփագիր
8. Համահավաք ամփոփագիր
9. Իրադրության լուսանկարներ

ԳԾԱԳՐԵՐ

- | | | |
|----|--|---------------------|
| 1. | Իրադրության հատակագիծ /քարտեզ, կադաստր / 1-4 | |
| 2. | Հատակագիծ/գեոդեզիական հանույթ/ | 2-8 |
| | | ԿՄ 0+000 - ԿՄ 0+315 |
| | | ԿՄ 0+000 - ԿՄ 0+132 |
| | | ԿՄ 0+000 - ԿՄ 0+067 |
| | | ԿՄ 0+000 - ԿՄ 0+061 |
| | | ԿՄ 0+000 - ԿՄ 0+060 |
| | | ԿՄ 0+000 - ԿՄ 0+022 |
| | | ԿՄ 0+000 - ԿՄ 0+075 |
| | | ԿՄ 0+000 - ԿՄ 0+079 |
| | | ԿՄ 0+000 - ԿՄ 0+074 |
| | | ԿՄ 0+000 - ԿՄ 0+465 |
| 3. | Հատակագիծ | 3-8 |
| | | ԿՄ 0+000 - ԿՄ 0+315 |
| | | ԿՄ 0+000 - ԿՄ 0+132 |
| | | ԿՄ 0+000 - ԿՄ 0+067 |
| | | ԿՄ 0+000 - ԿՄ 0+061 |
| | | ԿՄ 0+000 - ԿՄ 0+060 |
| | | ԿՄ 0+000 - ԿՄ 0+022 |
| | | ԿՄ 0+000 - ԿՄ 0+075 |
| | | ԿՄ 0+000 - ԿՄ 0+079 |
| | | ԿՄ 0+000 - ԿՄ 0+074 |
| | | ԿՄ 0+000 - ԿՄ 0+465 |
| 4. | Երկայնական կտրվածք | 4-7 |
| | | ԿՄ 0+000 - ԿՄ 0+315 |
| | | ԿՄ 0+000 - ԿՄ 0+132 |
| | | ԿՄ 0+000 - ԿՄ 0+067 |
| | | ԿՄ 0+000 - ԿՄ 0+061 |

		ԿՄ 0+000 - ԿՄ 0+060
		ԿՄ 0+000 - ԿՄ 0+022
		ԿՄ 0+000 - ԿՄ 0+075
		ԿՄ 0+000 - ԿՄ 0+079
		ԿՄ 0+000 - ԿՄ 0+074
		ԿՄ 0+000 - ԿՄ 0+465
5.	Լայնական կտրվածքներ	5-14 ԿՄ 0+000 - ԿՄ 0+315
		ԿՄ 0+000 - ԿՄ 0+132
		ԿՄ 0+000 - ԿՄ 0+067
		ԿՄ 0+000 - ԿՄ 0+061
		ԿՄ 0+000 - ԿՄ 0+060
		ԿՄ 0+000 - ԿՄ 0+022
		ԿՄ 0+000 - ԿՄ 0+075
		ԿՄ 0+000 - ԿՄ 0+079
		ԿՄ 0+000 - ԿՄ 0+074
		ԿՄ 0+000 - ԿՄ 0+465
6.	Ճանապարհային հագուստի կոնստրուկցիա	
7.	Ճանապարհային կահավորման հատակագիծ	6-7 ԿՄ 0+000 - ԿՄ 0+315
		ԿՄ 0+000 - ԿՄ 0+132
		ԿՄ 0+000 - ԿՄ 0+067
		ԿՄ 0+000 - ԿՄ 0+061
		ԿՄ 0+000 - ԿՄ 0+060
		ԿՄ 0+000 - ԿՄ 0+022
		ԿՄ 0+000 - ԿՄ 0+075
		ԿՄ 0+000 - ԿՄ 0+079
		ԿՄ 0+000 - ԿՄ 0+074
		ԿՄ 0+000 - ԿՄ 0+465

ՀԱՎԵԼ ՎԱԾՆԵՐ

1. Տիպային գծագրեր 7-1 – 7-7
2. Օբյեկտի սկզբում և վերջում տեղադրվող տիպային նշան 7-8

ՏԵԽՆԻԿԱԿԱՆ ԲՆՈՒԹԱԳԻՐ - ԳԼՄԱՆ ԺԱՄԱՆԱԿԱՑՈՒՅՑ*

հրավերով նախատեսված չափաբաժնի համարը	գնումների պլանով նախատեսված միջանցիկ ծածկագիրը՝ ըստ ԳՄԱ դասակարգման (CPV)	Ծառայության				մատուցման	
		տեխնիկական բնութագիրը	չափման միավորը	ընդհանուր գինը/ՀՀ դրամ	ընդհանուր քանակը	հասցեն	Ժամկետը
1	71241200	Մասիս քաղաքի բակային տարածքների նորոգման՝ ասֆալտապատման աշխատանքների նախագծանախահաշվային փաստաթղթերի կազմման խորհրդատվական ծառայություններ Բնութագիրը՝ ստորև	դրամ	1 800 000	1	Մասիս համայնք, ք. Մասիս	Համաձայնագիրն ուժի մեջ մտնելու օրվանից 30 օրացուցային օրվա ընթացքում

***ՏԵԽՆԻԿԱԿԱՆ ԲՆՈՒԹԱԳԻՐ**

Մասիս քաղաքի բակային տարածքների նորոգման՝ ասֆալտապատման աշխատանքների նախագծանախահաշվային փաստաթղթերի կազմման խորհրդատվական ծառայությունների

Ծրագրի անվանումը	Ճանապարհատվածի հիմնանորոգում
Ֆինանսավորման աղբյուր	Համայնքային բյուջե
Պատվիրատու	Մասիսի համայնքապետարան
Ծառայության անվանումը	Մասիս քաղաքի բակային տարածքների նորոգման՝ ասֆալտապատման աշխատանքների նախագծանախահաշվային փաստաթղթերի կազմման խորհրդատվական ծառայություններ
Օբյեկտի համառոտ նկարագիրը	Մասիս քաղաքի փողոցներ Ճանապարհի կարգը - III, Ճանապարհը բնութագրող նկարագիրը (գլխավոր, երկրորդային, նպատակային կիրառությունը) - երկրորդային, Երթևեկելի մասի լայնությունը - 5-7 մ, Շարժման գոտիների քանակը - երկու, Մայթերի առկայությունը և լայնությունը - առկա է Օբյեկտի դիսկալնության աստիճանը - III, Կառուցման/վերանորոգման ենթակա հատվածի ընդհանուր մակերեսը - 5985 քմ /3-րդ թաղամաս թիվ 15 /350քմ/, թիվ 17 /350քմ/, թիվ 8 /350քմ/, թիվ 20 /300քմ/, թիվ 12 /550քմ/, թիվ 9 /200քմ/ շենքեր, Երկր թաղամաս թիվ 32 շենքի հետնամասից դեպի թիվ 39 շենք տանող հատված /800քմ/, թիվ 22 շենքից դեպի թիվ 21 շենք տանող հատված /110քմ/, թիվ 27 շենքի հետնամաս /300քմ/, թիվ 36 շենքի հետնամաս /375քմ/, 28 շենքի հետնամասը /300քմ/ Հ. Շիրազի փողոց /2000քմ/: Ճանապարհային պատվածքի և ծածկի տիպը - մասնակի գրունտային, հին ասֆալտապատում /անհարթ / Նախագծման փուլը, նախագծանախահաշվային փաստաթղթերի կազմման նորմատիվային պահանջները - Աշխատանքային նախագիծ, համաձայն

	<p>ՀՀՇՆIV-11.05.02-99</p> <p>Հետազննման և նախագծի նկատմամբ պահանջները - Չափագրական հետազոտություն, նախագծի համաձայնություն շահագրգիռ կազմակերպությունների հետ</p> <p>Անհրաժեշտ փորձաքննություն - Պարզ փորձաքննություն, ինժեներակազմական հետազոտություն</p>
Նախատեսվող աշխատանքները	<ul style="list-style-type: none"> • Երթևեկելի մասի վերին շերտի հեռացում: • Հիմնատակի ուղղում • Ավազակույճային շերտի տեղադրում $h = 10$ սմ: • Խճային հիմքի իրականացում $h = 15$ սմ: • Բիտումի տարածում խճային հիմքի վրա: • Երթևեկելի մասի ծածկի իրականացում $H = 5$ սմ մանրահատիկ ասֆալտբետոնով: • Կողմնակների ամրացում ավազակույճային խառնուրդով $H = 5$ սմ: • Զրահեռացման համակարգի կառուցում /հնարավորության դեպքում/ • Հին մայրերի փոխարինում կամ նորերի կառուցում /հնարավորության դեպքում/

Ճանապարհի/փողոցի անվանումը

Մասիս քաղաքի փողոցներ

Ճանապարհի/փողոցի կարգը

III կարգ

Երթևեկամասերի ծածկի տեսակը

գրունտային

Ընդհանուր դրույթներ

- Յուրաքանչյուր ճանապարհահատվածի համար նախագծանախահաշվային փաստաթղթերը պետք է կազմվեն և ներկայացվեն հայերեն լեզվով՝ 3 թղթային օրինակով և մեկ էլեկտրոնային տարբերակով (ACAD PDF ֆորմատներով, ծավալաթերթերը, ամփոփագրերը և նախահաշիվները նաև Excel ֆորմատով):
- Նախագծանախահաշվային փաստաթղթերը պետք է պատրաստված լինեն համակարգչային համապատասխան ծրագրերի կիրառման միջոցով:

Հիմնական պարտականություններ և պահանջներ

Հիմնական պարտականություններ՝

- ✓ Ինժեներական հետազննման իրականացում:
 - ✓ Նախագծանախահաշվային փաստաթղթերի մշակում:
 - ✓ Ճանապարհի ծրագծի սահմաններում գտնվող ստորգետնյա և վերգետնյա ինժեներական բոլոր գծերի ուսումնասիրություն, անհրաժեշտ տեխնիկական պայմանների ձեռք բերում և ճանապարհի ծրագծի իրականացմանը խոչընդոտելու, իսկ ստորգետնյա գծերի դեպքում նաև ոչ բարվոք վիճակում գտնվելու դեպքում այդ գծերի համար տալ նախագծային լուծում: Ինժեներական գծերի (նաև սարքավորումների) տեղափոխման անհրաժեշտության դեպքում դրանց տեղափոխման նախագիծի մշակում և իրավասու կազմակերպությունների հետ համաձայնեցում:
 - ✓ Շինարարական աշխատանքները սկսելուց առաջ, հիմնանորոգվող տեղամասը հանձնման-ընդունման ակտի միջոցով կապալառու կազմակերպությանը հանձնում՝ տեղանքին ամրակցող նշաններով և բարձրությունների հենանիշերով:
- Նախագծողները և փորձաքննություն իրականացնողները պետք է ունենան համապատասխան աշխատանքների իրականացման լիցենզիաներ:
- Հետազննման վերաբերյալ պահանջներ՝**
- ✓ Ինժեներական հետազննումն իրականացնել նախագծային փաստաթղթերը մշակելու և նախագծային լուծումները հիմնավորելու անհրաժեշտ ծավալով,

- ✓ Հետազննման ընթացքում իրականացնել հիմնանորոգվող տեղամասի առկա վիճակի տեսանկարահանում:

Նախագծերի նկատմամբ պահանջներ

- ✓ Նախագծային փաստաթղթերի կազմը, բովանդակությունը և նախագծային լուծումները պետք է համապատասխանեն ՀՀ-ում գործող նորմատիվատեխնիկական փաստաթղթերով և նորմատիվ իրավական ակտերով սահմանված պահանջներին:
- ✓ Նախագծերի մեջ պետք է նախատեսել առնվազն հետևյալ աշխատանքները՝
- ✓ հողային պատասխանի վերականգնում / վերակառուցում / կառուցում (ըստ անհրաժեշտության),
- ✓ հենապատերի վերականգնում / վերակառուցում / նորոգում / կառուցում (ըստ անհրաժեշտության),
- ✓ ճանապարհային պատվածքի վերականգնում / վերակառուցում (ըստ անհրաժեշտության),
- ✓ մայրերի վերականգնում / վերակառուցում / նորոգում / կառուցում (ըստ անհրաժեշտության),
- ✓ ջրահեռացման համակարգի վերականգնում / վերակառուցում / նորոգում / կառուցում (ըստ անհրաժեշտության),
- ✓ արհեստական կառուցվածքների վերականգնում / վերակառուցում / նորոգում / կառուցում (ըստ անհրաժեշտության),
- ✓ անվտանգության տարրերի, ինչպես նաև սև կետերի շտկման համար անհրաժեշտ միջոցառումների իրականացում:
- ✓ Հաշմանդամություն ունցող անձանց մատչելիություն՝ ղեկավարվելով ՀՀ կառավարության 2006 թվականի փետրվարի 16-ի «Հաշմանդամների և բնակչության սակավաշարժուն խմբերի համար սոցիալական, տրանսպորտային և ինժեներական ենթակառուցվածքների մատչելիության ապահովման կարգը հաստատելու մասին» N 392-Ն որոշմամբ:

Նախագծերի կազմի նկատմամբ պահանջներ՝

- ✓ Նախագծանախահաշվային փաստաթղթերը պետք է կազմվեն ՀՀ քաղաքաշինության նախարարի 2017 թվականի սեպտեմբերի 11-ի N128-Ն հրամանով սահմանված պահանջներին համապատասխան և պետք է ներառեն՝
- ✓ բացատրագիր (որն իր մեջ կներառի հիմնանորոգվող տեղամասի վիճակի, հետազննման արդյունքների՝ այդ թվում նաև գոյություն ունեցող ճանապարհային պատվածքի շերտի հաստության, գոյություն ունեցող ճանապարհային պատվածքի շերտերի նյութերի կազմվածքի, հիմնատակի գրունտների վիճակի հետազոտությունների և նախատեսվող աշխատանքների վերաբերյալ, անհրաժեշտ լաբորատոր փորձարկումների քանակը, տարածաշրջանի քարտեզ՝ նշելով այն հատվածը, որտեղ իրականացվելու են շինարարական աշխատանքներ, նախատեսվող աշխատանքների իրականացման համար պահանջվող մեքենա - մեխանիզմների և ինժեներատեխնիկական մասնագիտական խմբի կազմերը),
- ✓ ինժեներաերկրաբանական եզրակացություն (որն իր մեջ կներառի տեղեկատվություն՝ կլիմայի, ռելյեֆի, շրջանի սեյսմիկ և բնահողերի սեյսմիկ հատկությունների, բնահողերի տեսակները ըստ փխրեցման կարգի, ջրաբանությունը և ջրաերկրաբանությունը, տեղական ինքնակառավարման մարմնի ղեկավարի հետ համաձայնեցված պահուստի, լցակույտի և շինարարական աղբի տեղերի, օգտագործվող հանքանյութերի հանքերի տեղերի վերաբերյալ),
- ✓ գծագրեր (որոնք կներառեն՝ տախտեմետրական հանույթի հատակագիծը, այդ թվում՝ հենանիշերը իրենց կորդինատներով, ճանապարհի երկայնական կտրվածքը, լայնական կտրվածքներ՝ յուրաքանչյուրը 20մ հեռավորության վրա, սակայն հաշվի առնելով տեղանքի իրադրությունը նշված հեռավորությունը կարող է փոփոխվել, կահավորման և

ջրահեռացման հատակագիծը, ճանապարհային պատվածքի կոնստրուկցիայի գծագրեր՝ բոլոր տիպերի համար կախված հարակից տարրերից),

- ✓ նախատեսվող արհեստական կառուցվածքների գծագրեր (որոնք կներառեն ծավալների մասնագրերը),
- ✓ տիպային գծագրեր (որոնք կներառեն՝ նախագծում ընդգրկվող կառուցվածքների, նախատեսվող աշխատանքների և երթևեկության կազմակերպման սխեմաներ, այդ թվում՝ շինարարության ընթացքում աշխատանքային տեղամասերը լուսաազդանշանային առկայծող լապտերներով կահավորելու սխեման և այլն),
- ✓ ամփոփագրեր (որոնք կներառեն հողային աշխատանքների՝ ըստ գրունտների կարգի, դրանց մշակման, տեղափոխման մեխանիզմների և աշխատանքի տեսակի, երթևեկելի մասի նորոգման՝ ըստ ծածկի կոնստրուկտիվ առանձին շերտերի և աշխատանքի տեսակի, կամրջի կոնստրուկտիվ տարրերի նորոգման՝ ըստ աշխատանքի տեսակի, կահավորման և անվտանգության տարրերի՝ ըստ աշխատանքի տեսակի, արհեստական կառուցվածքների՝ ըստ աշխատանքի տեսակի ամփոփագրեր),
- ✓ համահավաք ամփոփագրեր,
- ✓ նախահաշվի հիման վրա կազմված ծավալաթերթ-նախահաշիվ, որի յուրաքանչյուր աշխատանքի միավորի արժեքը կներառի ՀՀ քաղաքաշինական նորմատիվ փաստաթղթերով սահմանված բոլոր ծախսերը, շահույթը, ինչպես նաև բոլոր տուրքերը, վճարները և հարկերը՝ առանց նախատեսված վերադարձի գումարի, կնքված և ստորագրված նախագծողի կողմից (այդ թվում հաշվի առնել չնախատեսված աշխատանքների և ծախսերի 50%),
- ✓ նախահաշիվ (որն իր մեջ կներառի ամփոփ, օբյեկտային և տեղային նախահաշիվներ):

Համաձայնեցումներ՝

- ✓ նախագծային փաստաթղթերը համաձայնեցնել ՀՀ ՆԳՆ ոստիկանության «Ճանապարհային ոստիկանություն» ծառայության հետ,
- ✓ համայնքների վարչական սահմաններում առաջարկվող նախագծային լուծումները համաձայնեցնել տեղական ինքնակառավարման մարմինների ղեկավարների հետ,
- ✓ տեղական ինքնակառավարման մարմինների ղեկավարների հետ համաձայնեցնել պահուստի, լցակայանի և շինարարական աղբի տեղերը,
- ✓ կոմունիկացիաների (ջրագծի, գազատարի, կապի մալուխի և այլն) տեղափոխում նախատեսելու դեպքում նախագիծը համաձայնեցնել իրավասու շահագրգիռ մարմինների հետ:

Նորմատիվային պահանջներ

Նախագծային փաստաթղթերը մշակելիս անհրաժեշտ է ղեկավարվել, ինչպես նաև հղում կատարել՝

- -ՀՀԸՆ 30-01-2023 «Քաղաքաշինություն. Քաղաքային և գյուղական բնակավայրերի հատակագծում և կառուցապատում» շինարարական նորմերին,
- -ՀՀԸՆ 32-01-2022 «Ավտոմոբիլային ճանապարհներ» շինարարական նորմերին,
- -ՀՀԸՆ 52-01-«Բետոնե և երկաթբետոնե կոնստրուկցիաներ»,
- -ՀՀԸՆ 40-01.03-2022 «Կոյուղի. Արտաքին ցանցեր և կառուցվածքներ»,
- -ՀՀԸՆ 13-02-2022 «Անվտանգության տեխնիկական շինարարությունում» շինարարական նորմերին,
- -ՀՀ կառավարության 19.03.2015թ «ՀՀ կառուցապատման նպատակով թույլտվությունների և այլ փաստաթղթերի տրամադրման կարգը հաստատելու և ՀՀ կառավարության մի շարք որոշումներ ուժը կորցրած ճանաչելու մասին» N596-Ն որոշմանը,
- -ՀՀ կառավարության 16.02.2006թ «Հաշմանդամների և բնակչության սակավաշարժուն խմբերի համար սոցիալական, տրանսպորտային և

ինժեներական ենթակառուցվածքների մատչելիության ապահովման կարգը հաստատելու մասին» N392-Ն որոշմանը:

- Ինժեներական հետազննումն իրականացնել ՀՀՇՆ 1-2.01-99 շինարարական նորմերով և ГОСТ 32836-2014-ի, ГОСТ 33179-2014-ի ստանդարտներով սահմանված պահանջների համաձայն:
- Տեղագրագեոդեզիական հետազննումն իրականացնել ГОСТ 32869-2014-ի և ստանդարտով սահմանված պահանջների և ՀՀ-ում գործող այլ գերատեսչական նորմատիվ իրավական փաստաթղթերին համաձայն:
- Նախագծային փաստաթղթերը մշակել ՀՀՇՆ IV-11.05.02-99, ՇՆուԿ 2.05.03-84 «Կամուրջներ և խողովակներ» շինարարական նորմերով, ՄՄ ՏԿ 014-2011 մաքսային միության տեխնիկական կանոնակարգով սահմանված պահանջների համաձայն:
- ՀՀ Քաղաքաշինության կոմիտեի նախագահի 2020թ. դեկտեմբերի 29-ի N 105-Ն հրամանով հաստատված մեթոդական ուղեցույցներով սահմանված պահանջների համաձայն:
- Ճանապարհի կահավորումն իրականացնել ՀՀ կառավարության 10.01.2008թ.-ի թիվ 113-Ն և 26.10.2006 թիվ 1699-Ն որոշումներով սահմանված կարգերի համաձայն:
- Նախահաշիվը կազմել ՀՀ կառավարության 23.06.2011թ.-ի թիվ 879-Ն որոշմամբ սահմանված կարգի համաձայն:
- Նախագծային փաստաթղթերի աշխատանքային գծագրերը մշակել ГОСТ 21.701-2013, ГОСТ 21.101-97, ГОСТ 21.501-93 ստանդարտներով սահմանված կանոնների և ՀՀ-ում գործող գերատեսչական այլ նորմատիվային փաստաթղթերի համաձայն:

Նախագծային փաստաթղթերը մշակելիս անհրաժեշտ է զերծ մնալ ՀՀ տարածքում չգործող կամ ուժը կորցրած նորմատիվ փաստաթղթերի կիրառումից և դա հաշվի առնել նախագծային փաստաթղթերը հաստատելիս:

Կատարողը պետք է ունենա սույն պայմանագրով նախատեսված ծառայությունների մատուցման օրենսդրությամբ նախատեսված իրավասություն <<Լիցենզավորման մասին>> ՀՀ օրենքով նախատեսված 1-ին, 2-րդ կամ 3-րդ դասի լիցենզիա՝ ըստ հետևյալ ներդիրի.

Տրանսպորտային ուղիներ (ավտոմոբիլային ճանապարհներ, երկաթուղային գծեր և օդանավակայաններ, արհեստական կառուցվածքներ՝ կամուրջներ, թունելներ, ուղեանցներ, էստակադաներ, հենապատեր և այլն) (01.09), 1-ին, 2-րդ կամ 3-րդ կարգ:

Պ Ա Տ Վ Ի Դ Ս ՈՒ

Մասիսի համայնքապետարան
ք. Մասիս, Կենտրոնական հր. թիվ 4
ՀՀ ՖՆ գործառնական վարչություն
Հ/Հ 900 432 330 034

ՀՎՀՀ 04240324



Կ Ա Տ Ա Ր Ո Ղ

«ԴՐԻՄ ՓՐՈԶԵԿՏ» ՍՊԸ
ՀՀ, ք. Երևան, Աերացիա 2/32. 32բն.

«ԱԿԲԱ ԲԱՆԿ» ԲԲԸ
ՀՀ 220163333424000

ՀՎՀՀ 02288148

Տնօրեն՝ Ռ.Վարդանյան





ՀԱՅԱՍՏԱՆԻ ՀԱՆՐԱՊԵՏՈՒԹՅՈՒՆ ԱՐԱՐԱՏԻ ՄԱՐԶ
ՄԱՍԻՍԻ ՀԱՄԱՅՆՔԱԴԵՏԱՐԱՆ

ՀՀ, Արարատի մարզ, Մասիս համայնք, ք.Մասիս, Կենտրոնական հրապարակ թիվ 4
հեռ.՝ (0236) 43040, 40440, էլ. փոստ՝ masis.ararat@mta.gov.am

N 1360, 05 մարտի 2026թ.

«ԴՐԻՄ ՓՐՈՋԵԿՏ» ՍՊԸ
ՏՆՕՐԵՆ
Ռ. ՎԱՐԴԱՆՅԱՆԻՆ

Հարգելի պարոն Վարդանյան

Ի պատասխան Ձեր 04.03.2026 թվականի թիվ 14/03-2 գրության տեղեկացնում եմ,
որ Մասիս քաղաքի 7-րդ թաղամասի ասֆալտապատման և Մասիս քաղաքի բակային
տարածքների նորոգման աշխատանքների ընթացքում առաջացած շինարարական
աղբը անհրաժեշտ է տեղափոխել նույն թաղամասում առկա մեծ փոսի մեջ /ճահճուտ/,
որի հեռավորությունը շին հրապարակից հեռու է 3 կմ:

ԱՇԽԱՏԱԿԱԶՄԻ ՔԱՐՏՈՒՂԱՐ

ՎԱՐԴԱՆ ԳԱՐԻԵԼՅԱՆ

Կապ. Կոմունալ
տնտեսության և
տրանսպորտի բաժնի պետ՝
Ս. Ամիրջանյան



ՀԱՅԱՍՏԱՆԻ ՀԱՆՐԱՊԵՏՈՒԹՅԱՆ ՔԱՂԱՔԱՇԻՆՈՒԹՅԱՆ ԿՈՄԻՏԵ

ԼԻՑԵՆԶԻԱ

ՔՊԼ-000292, 2-րդ դաս

(սերիան, համարը, դասը)

ՔԱՂԱՔԱՇԻՆԱԿԱՆ ՓԱՍՏԱԹՂԹԵՐԻ ԿԱԶՄՈՒՄ՝ ԲԱՑԱՌՈՒԹՅԱՄԲ ԿՈՆՍՏՐՈՒԿՏՈՐԱԿԱՆ ԵՎ
ՃԱՐՏԱՐԱՊԵՏԱԿԱՆ ՄԱՍԵՐԻ

(քաղաքաշինության բնագավառում գործունեության տեսակը)

ՏՐԿԱԾ Է

2024-08-21, «ԴՐԻՄ ՓՐՈՋԵԿՏ» ՍՊԸ

(լիցենզիան տալու տարեթիվը, ամիսը, օրը, քաղաքաշինության գործունեության սուբյեկտի անվանումը,

ՀՀ, ԵՐԵՎԱՆ, ՇԵՆԳԱՎԻԹ, ԱԷՐԱՑԻԱ, 2/3, ԲՆ.32

գտնվելու վայրը՝ այդ թվում, անհատ ձեռնակատիրոջ դեպքում՝ անունը, ազգանունը և բնակության վայրը)

Գործողության ժամկետը՝ 21.08.2029թ.

(օրը, ամիսը, տարեթիվը)



ՀՍԿԻՉ ՀԱՄԱՐ՝ UG98-1757-7FE2-E55E

Սույն փաստաթուղթը տրված է բացառապես էլեկտրոնային եղանակով: Փաստաթղթի վավերականության ստուգումն ու
էլեկտրոնային բնօրինակի ներքեռնումը հնարավոր է իրականացնել <https://verify.e-gov.am> Հայաստանի Հանրապետության
պաշտոնական փաստաթղթերի վավերականության ստուգման միասնական համակարգի կայքում մուտքագրելով հսկիչ
համարը կամ սքանավորելով արագ արձագանքման ծածկագիրը (QR Code):



ՀԱՅԱՍՏԱՆԻ ՀԱՆՐԱՊԵՏՈՒԹՅԱՆ ՔԱՂԱՔԱՇԻՆՈՒԹՅԱՆ ԿՈՄԻՏԵ

ԼԻՑԵՆԶԻԱՅԻ ՆԵՐԴԻՐ

ՔՊՆ-000292-09

(ներդիրի սերիան, համարը)

«ԴՐԻՄ ՓՐՈՋԵԿՏ» ՍՊԸ

(լիցենզավորված քաղաքաշինության գործունեության սուբյեկտի անվանումը)

ՏՐԱՆՍՊՈՐՏԱՅԻՆ ՈՒՂԻՆԵՐ (ԱՎՏՈՍՈՐԻԼԱՅԻՆ ՃԱՆԱՊԱՐՀՆԵՐ, ԵՐԿԱԹՈՒՂԱՅԻՆ ԳԾԵՐ ԵՎ ՕԴԱՆԱՎԱԿԱՅԱՆՆԵՐ, ԱՐՀԵՍՏԱԿԱՆ ԿԱՌՈՒՑՎԱԾՔՆԵՐ՝ ԿԱՄՈՒՐՋՆԵՐ, ԹՈՒՆԵԼՆԵՐ, ՈՒՂԵԱՆՑՆԵՐ, ԷՍՏԱԿԱԴԱՆՆԵՐ, ՀԵՆԱՊԱՏԵՐ ԵՎ ԱՅԼՆ)

(քաղաքաշինության բնագավառում գործունեության ենթատեսակը)

21.08.2024թ.

(ներդիրը տալու օրը, ամիսը, տարեթիվը)

Գործողության ժամկետը՝

21.08.2029թ.

(օրը, ամիսը, տարեթիվը)

Ներդիրը վավերական է լիցենզիայի առկայության դեպքում



ՀՍԿԻՉ ՀԱՄԱՐ՝ UGB9-B197-841D-B4E5

Սույն փաստաթուղթը տրված է բացառապես էլեկտրոնային եղանակով: Փաստաթղթի վավերականության ստուգումն ու էլեկտրոնային բնօրինակի ներքեռնումը հնարավոր է իրականացնել <https://verify.e-gov.am> Հայաստանի Հանրապետության պաշտոնական փաստաթղթերի վավերականության ստուգման միասնական համակարգի կայքում մուտքագրելով հսկիչ համարը կամ սքանավորելով արագ արձագանքման ծածկագիրը (QR Code):

Պատասխանատու մասնագետի/ների անձնագրային տվյալներ	հավաստագրի սերիա	հավաստագրի համար	ստանալու օր, ամիս, տարեթիվ
ՏԻԳՐԱՆ ԱՄԻՐՆԱՆՅԱՆ	<	001002	2024-08-06



ՀՍԿԻՉ ՀԱՄԱՐ՝ UGB9-B197-841D-B4E5

Սույն փաստաթուղթը տրված է բացառապես էլեկտրոնային եղանակով: Փաստաթղթի վավերականության ստուգումն ու էլեկտրոնային բնօրինակի ներքեռնումը հնարավոր է իրականացնել <https://verify.e-gov.am> Հայաստանի Հանրապետության պաշտոնական փաստաթղթերի վավերականության ստուգման միասնական համակարգի կայքում մուտքագրելով հսկիչ համարը կամ սքանավորելով արագ արձագանքման ծածկագիրը (QR Code):

«ԳԵՈԶՈՆ»

ՄԱՀՄԱՆԱՓԱԿ ՊԱՏԱՄԽԱՆԱՏՎՈՒԹՅԱՄԲ ԸՆԿԵՐՈՒԹՅՈՒՆ

Տարածք՝ ՀՀ ԱՐԱՐԱՏԻ ՄԱՐԶ, ՀԱՄԱՅՆՔ ՄԱՍԻՍ, ՄԱՍԻՍ ՔԱՂԱՔԻ՝ 3-րդ
ԹԱՂԱՄԱՍ ԹԻՎ 15 (350ՔՄ), ԹԻՎ 17 (350ՔՄ), ԹԻՎ 8 (350ՔՄ), ԹԻՎ 20 (300ՔՄ), ԹԻՎ
12 (550ՔՄ), ԹԻՎ 9 (200ՔՄ) ՇԵՆՔԵՐ, ՆՈՐ ԹԱՂԱՄԱՍ ԹԻՎ 32 ՇԵՆՔԻ
ՀԵՏՆԱՄԱՍԻՑ ԴԵՊԻ ԹԻՎ 39 ՇԵՆՔ ՏԱՆՈՂ ՀԱՏՎԱԾ (800ՔՄ), ԹԻՎ 22 ՇԵՆՔԻՑ
ԴԵՊԻ ԹԻՎ 21 ՇԵՆՔ ՏԱՆՈՂ ՀԱՏՎԱԾ (110ՔՄ), ԹԻՎ 27 ՇԵՆՔԻ ՀԵՏՆԱՄԱՍ
(300ՔՄ), ԹԻՎ 36 ՇԵՆՔԻ ՀԵՏՆԱՄԱՍ (375ՔՄ), 28 ՇԵՆՔԻ ՀԵՏՆԱՄԱՍԸ (300ՔՄ), Հ.
ՇԻՐԱԶԻ ՓՈՂՈՑ (2000ՔՄ) ԲԱԿԱՑԻՆ ՏԱՐԱԾՔՆԵՐԻ ՆՈՐՈԳՎՈՂ՝
ԱՍՖԱԼՏԱՊԱՏՎՈՂ ՈՒՂԵԳԾԵՐ
ԻՆԺԵՆԵՐԱԵՐԿՐԱԲԱՆԱԿԱՆ ԵԶՐԱԿԱՑՈՒԹՅՈՒՆ



Լիցենզիա ՔՊԼ-000308

Պատվիրատու՝ «ԴՐԻՍ ՓՐՈԶԵԿՏ» ՍՊԸ

Ներդիր ՔՊԼ-000308-11

Տնօրեն՝

Ճարտարագետ-երկրաբան



Դ. Ասատրյան

Դ. Ասատրյան

Երևան – 2026

ՀՀ ք. Երևան, Բաշինջաղյան 169/44բն.

☎ (094) 400661

E-mail info@geozone.am
[/geozonedavit79@gmail.com/](mailto:geozonedavit79@gmail.com/)

ԲՈՎԱՆԴԱԿՈՒԹՅՈՒՆ

Լիցենզիա, ներդիր (սմուշի օրինակ)-----	3
Բացատրական մաս-----	6
Ներածություն-----	6
1. Ընդհանուր տեղեկություններ-----	8
2. Տարածքի երկրաբանալիթոլոգիական կառուցվածքը-----	10
3. Եզրակացություն-----	11
4. Օգտագործված գրականության ցանկ-----	12
5. Ուղեգծերի լուսանկարներ-----	13



ՀԱՅԱՍՏԱՆԻ ՀԱՆՐԱՊԵՏՈՒԹՅԱՆ ՔԱՂԱՔԱՇԽՈՒԹՅԱՆ ԿՈՄԻՏԵ

ԼԻՑԵՆԶԻԱ

ՔՊԼ-000308, 1-ին դաս

(Լիցենզիայի համար)

ՔԱՂԱՔԱՇԽՈՒԹՅԱՆ ԳՈՐԾՈՒՆԵՐՈՒԹՅԱՆ ՕՐՅԱԿՏՆԵՐԻ ՀԵՏԱԽՈՒԶՄԱՆ ԵՎ ՀԵՏԱՆՆՄԱՆ
ԾԱՌԱՅՈՒԹՅՈՒՆՆԵՐԻ ՄԱՏՈՒԹՅՈՒՆ ՀՀ Արարաբերի Տարա, Խանայի

ՏՐԱՎՄԵ

2024-08-23, «ԳԵՈՉՈՆ» ՍՊԸ

ՍՊԸ-ի գործադիր տնօրենի կողմից ստորագրված և ստորագրության տակ դրված

Քաղաքացիական պարտավորությունների հարց
վրա՝ առաջադրարարող ուղեցույց

ՀՀ, ԵՐԵՎԱՆ, ԱՋԱՓՆՅԱԿ, ԲԱՆԻՆՋԱՆՅԱՆ Փ., 169, 44 ԲՆ.

Ստորագրողի անունը, պաշտոնը, ստորագրությունը, փառագրությունը, փառագրության համարը

Գործողության ժամկետը՝ 23.08.2029թ.

(ՍՊԸ-ի տնօրենի ստորագրություն)



ՀՄԻՉ ՀԱՄԱՐ՝ ԱՅՏԵ-35/79 8DC9 3C16

Այս լիցենզիայի տիրույթում է օգտագործվում միայն լիցենզիայի տիրույթում գտնվող
էլեկտրոնային քարտեզի ներդրումով և հրապարակվող էլեկտրոնային քարտեզի տվյալներով
պատրաստված քարտեզներով օգտագործվող էլեկտրոնային քարտեզի տվյալներով և հրապարակվող
քարտեզի կամ քարտեզների արագ արձագանքման ծածկագրով (QR Code)



1 / 2

ՀԱՅԱՍՏԱՆԻ ՀԱՆՐԱՊԵՏՈՒԹՅԱՆ ՔԱՂԱՔԱՇԽՈՒԹՅԱՆ ԿՈՄԻՏԵ

ԼԻՑԵՆԶԻԱՅԻ ՆԵՐԴԻՐ

ՔՊՆ-000308-11

«ԳԵՈԶՈՆ» ՍՊԸ

Հանրապետության տնտեսական ակտիվների կառավարման կոմիտե

ԻՆՏԵՆՏԻՎԱԿԱՆ ԿՐԹԱՆՈՒՄԱՆ ՀԵՏԱԽՈՒԶՈՒՄ ՀՅ ԿՐԹԱՆՈՒՄԻ ԵՐԱՄԱՐԻ ԿԱՐԳԻՆ ԱՄՈՒՆԻՐՈՒՄ

Հանրապետության տնտեսական ակտիվների կառավարման կոմիտե

23.08.2024թ.

Հանրապետության տնտեսական ակտիվների կառավարման կոմիտե

Գործողության ժամկետը՝

23.08.2029թ.

Հանրապետության տնտեսական ակտիվների կառավարման կոմիտե

Ներդրողը վավերական է լիցենզիայի անվանական դիմագրով

Սահմանափակ ընկերություն
Բախման արտադրություն
Զարգացման արտադրություն
Զարգացման արտադրություն
Զարգացման արտադրություն

ՀԱՅԿԻ ՀԱՆՐԱՊԵՏՈՒԹՅԱՆ ԿՐԹԱՆՈՒՄԱՆ ՀԵՏԱԽՈՒՄԱՆ ՀՅ ԿՐԹԱՆՈՒՄԻ ԵՐԱՄԱՐԻ ԿԱՐԳԻՆ ԱՄՈՒՆԻՐՈՒՄ

Սույն լիցենզիայի ստեղծումը հիմնված է Հայաստանի Հանրապետության Կրթության, գիտության, մշակույթի, սպորտի և երիտասարդության հարցերի կոմիտեի կողմից հաստատված «Լիցենզիայի տեսակներ, պայմաններ և գործողության ժամկետը» կոչվող հրավերի (GR Code) համաձայնությամբ:



Պատասխանատու մասնագետի/ների անձնագրային տվյալներ

ՀԱՅԿԻՑ ԱՄԱՏՐԱՆ

հավատագրի սերիա

հավատագրի համար

ստանալու թիվ, ամիս, տարեթիվ

000714

2024.07.09

ՀՀ Արարարների Տարրի, համաձայն Մասի, Մասի քաղաքի Քաղաքի
Գրադարձիչի Արարչի մասնագրային ուղեգրեր



ՀԱՅԿԻՑ ՀԱՄԱՐ՝ UGFA 424E 155A 2C7E

Սույն փաստաթուղթը ստեղծվել է թափանցիկ էթերումային տեխնոլոգիաների օգնությամբ՝ Հայաստանի Հանրապետության
Էլեկտրոնային թղթերի օգտագործման հարմարությունների միջոցով: <https://verify.e-gov.am>
Կայքը և/կամ սրբանվիրերով ստեղծված քոդերը (QR Code):

ԲԱՑԱՏՐԱԿԱՆ ՄԱՍ

Ներածություն

1.«ԳԵՈՋՈՆ» ՍՊԸ-ի կողմից Ճարտարագետ-երկրաբանի կոորդինացմամբ և ղեկավարմամբ, համապատասխան ՀՀՇՆ-1-2,01-99-ի, ՀՀ Արարատի մարզ, համայնք Մասիս, Մասիս քաղաքի բակային տարածքների նորոգվող՝ ասֆալտապատվող ուղեգծերի ինժեներաերկրաբանական կառուցվածքի, գրունտների կարգերի պարզաբանման նպատակով իրականացվել են Ճարտարագիտաերկրաբանական ուսումնասիրություններ:

2. Աշխատանքները իրականացվել են «ԳԵՈՋՈՆ» ՍՊԸ-ի կողմից «ԴԻԻՄ ՓՐՈՋԵԿՏ» ՍՊԸ-ի պատվերով: Աշխատանքների իրականացման նպատակն է, համաձայն Հայաստանի Հանրապետության նորմատիվա-տեխնիկական փաստաթղթերի, ՀՀ Արարատի մարզ, համայնք Մասիս, Մասիս քաղաքի բակային տարածքների նորոգվող՝ ասֆալտապատվող ուղեգծերի նախագծային փաստաթղթերի մշակման համար անհրաժեշտ երկրաբանական տվյալների հավաքագրումը և համապատասխան եզրակացության կազմումը: Վերը շարադրված խնդիրը լիարժեք լուծելու նպատակով իրականացվել են հետևյալ աշխատանքները.

Ճարտարագիտաերկրաբանական հետազոտություններ.

1. Ուսումնասիրվել է տվյալ տարածքի երկրաբանական կառուցվածքը: Նշված և հարակից տարածքներին վերաբերվող տարբեր աղբյուրներում գետեղված, նախկինում կատարված ինժեներաերկրաբանական հետազոտումների տվյալների հավաքում, կանոնակարգում, համադրում և վերլուծություն:

2. Տեղադիտական հետազոտություններով վերհանել վտանգավոր երկրաբանական երևույթները և պրոցեսները, եթե դրանք առկա են (սողանք, քարաթափում, ճահճացում և այլ):

3. Գոյություն ունեցող փոսորակների խրամուղիների և տեղանքում արխիվային նյութերի միջոցով պարզաբանել գրունտների շերտերը և դրանց հզորությունները, ինչպես նաև ստորգետնյա ջրերի առկայությունը:

4. Օգտագործել այս տարածքում նախկինում կատարված լաբորատոր նյութերը՝ կախված լիթոլոգիական կտրվածքների առանձնահատկություններից:

5. Նախկինում կատարված խախտված և բնական կառուցվածքի գրունտների փորձանմուշների լաբորատոր ուսումնասիրություններ, դրանց ֆիզիկամեխանիկական բնութագրերի ամփոփում:

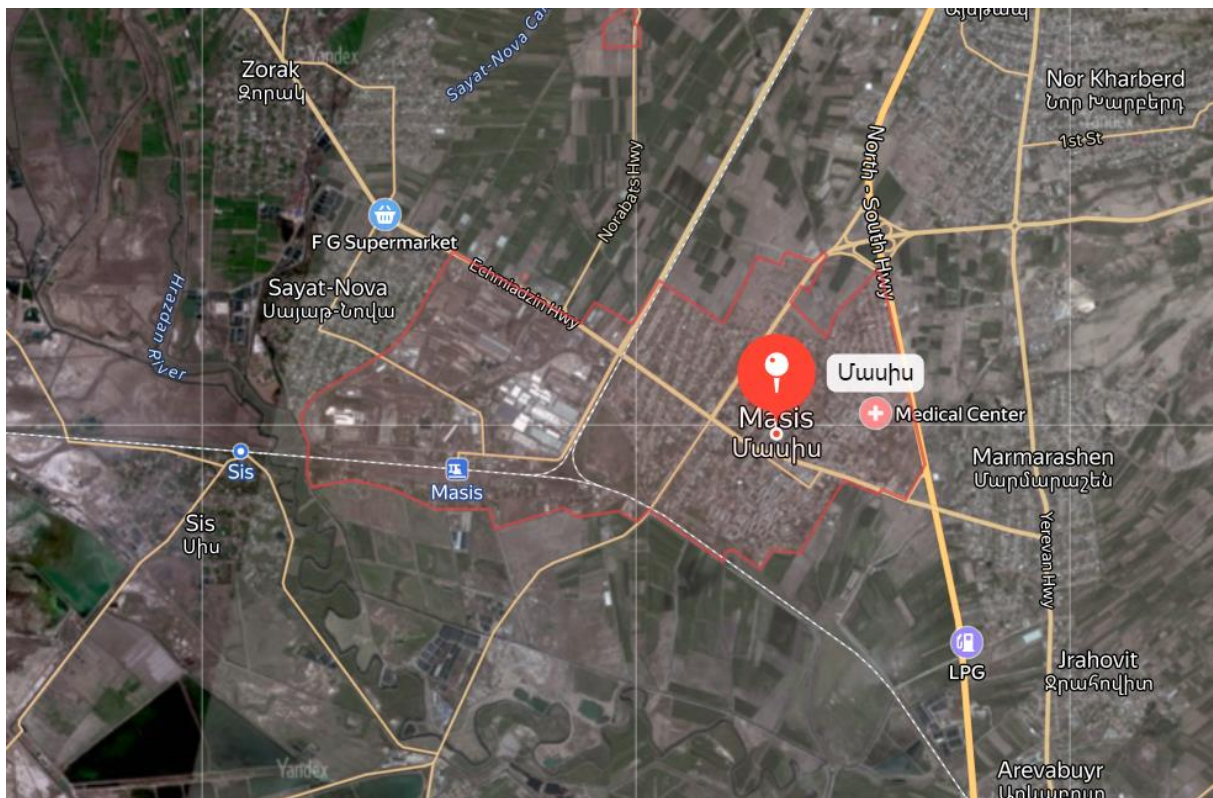
6. Դաշտային և ֆոնդային նյութերի կամերալ մշակում:

Վերը շարադրված աշխատանքների իրականացման արդյունքում կազմվել է տեղանքի ինժեներաերկրաբանական պայմանների մասին եզրակացություն:

Տեղանքը՝ ըստ ՀՀՇՆ-1-2,01-99-ի ինժեներաերկրաբանական պայմանների, I-ին կարգի տեղամաս է:

Ուսումնասիրվող տարածքի տեղագնումը կատարվել է 2026 թվականի մարտ ամսին: Ուսումնասիրվել են գոյություն ունեցող փոստրակները, խրամուղիները, հարակից տարածքների բնական կտրվածքները, ինչպես նաև օգտագործվել են ֆոնդային տվյալները: Տեղանքի մանրամասն ուսումնասիրության և գոյություն ունեցող բնական բացվածքների, տեղանքում առկա կտրվածքների հիման վրա տվյալ տարածքում գրունտները պարզ են դարձել:

Ուսումնասիրվող տեղանքի կոսմոֆոտո




1. ԸՆԴՀԱՆՈՒՐ ՏԵՂԵԿՈՒԹՅՈՒՆՆԵՐ

Աշխարհագրական տեսակետից տարածքը տեղադրված է ՀՀ Արարատի մարզ, Մասիս համայնքի, Մասիս քաղաքում:

Գեոմորֆոլոգիական տեսակետից ուսումնասիրվող տարածքը տեղադրված է Արարատյան հարթավայրի սահմաններում, նրա կենտրոնական մասում: Մակերեսը հարթ է, աննշան թեքությամբ դեպի հարավ: Ռելիեֆի բացարձակ նիշերը տատանվում են ծովի մակարդակից 830.0-841.0 մետրերի սահմաններում:

Երկրաբանական կառուցվածքում մասնակցում են չորրորդականի հասակի լճային-ալյուվիալ նստվածքները, որոնք ներկայացված են՝ ավազակավերով, ավազներով, լճային կավերով և գլաքարա-ձալաքարա-կոպճային առաջացումներով (tAlQ):



Четвертичные озерно-аллювиальные песчано-глинистые и валунно-галечниковые отложения

Կլիման ուսումնասիրվող տարածքի կլիմայական պայմանները բնութագրելիս վկայակոչել ենք ՀՀ քաղաքաշինության նախարարության ՀՀՇՆ 22-01-2024 «Շինարարական կլիմայաբանություն» նորմատիվային փաստաթուղթը և քանի որ ուսումնասիրվող տարածքը գտնվում է Արարատի մարզի, հ. Մասիսի, Մասիս քաղաքում, ուստի բերում ենք նրա համապատասխան կլիմայական ցուցանիշները: Ուսումնասիրվող տարածքին բնորոշ է շոգ և չոր ամառը՝ հուլիսի միջին ամսական ջերմաստիճանը 25°C է, միջին տարեկան հարաբերական խոնավությունը 60% (ժ.15-ին), լեռնահովտային քամիները 2-3 մ/վրկ արագությամբ և ցուրտ անհողմային ձմեռը՝ հունվարի միջին ամսական ջերմաստիճանը $-3,7^{\circ}\text{C}$ է, թույլ քամիները 2-3մ/վրկ արագությամբ:

Ստորև աղյուսակի տեսքով բերվում է մի քանի կլիմայական տվյալներ՝ ըստ Արտաշատի օդերևութաբանական կայանի դիտարկումների:

Օդի ջերմաստիճանը, $^{\circ}\text{C}$

Բնակավայրի անվանումը	Բարձրությունը ծովի մակարդակից, մ	Օդի միջին ամսական, ըստ ամիսների $^{\circ}\text{C}$												Միջին տարեկան	Բացարձակ նվազագույն	Բացարձակ առավելագույն
		I	II	III	IV	V	VI	VII	VIII	IX	X	XI	XII			
Արտաշատ	829	-3.5	-0.5	6.0	12.8	17.5	21.8	25.5	24.9	20.0	13.1	6.0	-0.4	11.9	-28.9	42.6

Օդի խոնավությունը (%)

Բնակա-վայրի անվանումը	Օդի հարաբերական խոնավությունը. %														
	ըստ ամիսների												Միջին տարեկան	միջինը ժամը 15-ին	
	I	II	III	IV	V	VI	VII	VIII	IX	X	XI	XII		ամենա- ցուրտ ամսվա	Ամենաշոգ ամսվա
Արտաշատ	78	73	63	59	59	54	52	52	57	67	75	79	64	64	32

Մթնոլորտային տեղումները և ձնածածկույթը

Բնակա-վայրի անվանումը	Տեղումների քանակը միջին ամսական մմ օրական առավելագույնը													Չյան ծածկույթը		
	ըստ ամիսների												տարե-կան	տասնօրյա առավելա-գույնը, սմ	օրերի թիվը	ջրի առա-վելագույն քանակը ձյան մեջ, մմ
	I	II	III	IV	V	VI	VII	VIII	IX	X	XI	XII				
Արտաշատ	<u>18</u> 18	<u>18</u> 20	<u>26</u> 32	<u>36</u> 36	<u>39</u> 43	<u>23</u> 34	<u>11</u> 27	<u>6</u> 25	<u>10</u> 28	<u>22</u> 36	<u>23</u> 38	<u>17</u> 22	<u>249</u> 43	40	36	46

Գրունտի սառչման առավելագույն խորությունը, համաձայն ՀՀՇՆ 22-01-2024 նորմերի, ուսումնասիրվող տարածքում կազմում է 0,41 մետր:

Քամու արագությունը 25 տարվա ընթացքում 21մ/վ է, 50 տարվա ընթացքում 24մ/վ:

Չյան նորմատիվային ճնշումը՝ 50կգ/մ² է:

Քամու արագության նորմատիվային ճնշումը՝ 35կգ/մ² է:

Հիդրոերկրաբանական տեսակետից տարածքում գրունտային ջրերը գտնվում են 2,5 մետր խորության հորիզոններում:

Ֆիզիկաերկրաբանական վտանգավոր երևույթներ ինչպիսիք են կարստը, սողանքը, ազդեցություն ունենալ ուսումնասիրվող տեղամասում շինարարության համար՝ բացակայում են:

Շրջանի սեյսմիկ պայմանները

Ըստ սեյսմիկ հատկության՝ ՀՀՇՆ 20-04.2020թ.-ի, տեղազնվող շրջանը գտնվում է I սեյսմիկ գոտում՝ գրունտների $A_{max} = 0.3g$ արագացմամբ:

2. Տարածքի երկրաբանալիթոլոգիական կառուցվածքը

Համաձայն կատարված ուսումնասիրությունների՝ առկա բնական կտրվածքների, փոստրակների, հարակից տարածքների հետազննման և արխիվային նյութերի տվյալների (նախկինում և ներկայիս դաշտում փորձարկումներով, լաբորատոր ուսումնասիրման հիման վրա), ուսումնասիրվող տեղամասի երկրաբանական կառուցվածքում մասնակցում են հետևյալ 2 ինժեներաերկրաբանական (ԻԵՏ) տարրերը կամ շերտերը վերնից-ներքև.

Նորոգվող՝ ասֆալտապատվող ուղեգծերի համար գրունտները տրվում են մինչև 3.0 մ խորությամբ: (տես ստորև):

ՀՀ Արարատի մարզ, համայնք Մասիս, Մասիս քաղաքի՝ 3-րդ թաղամաս թիվ 15 (350քմ), թիվ 17 (350քմ), թիվ 8 (350քմ), թիվ 20 (300քմ), թիվ 12 (550քմ), թիվ 9 (200քմ) շենքեր, Նոր թաղամաս թիվ 32 շենքի հետնամասից դեպի թիվ 39 շենք տանող հատված (800քմ), թիվ 22 շենքից դեպի թիվ 21 շենք տանող հատված (110քմ), թիվ 27 շենքի հետնամաս (300քմ), թիվ 36 շենքի հետնամաս (375քմ), 28 շենքի հետնամասը (300քմ), Հ. Շիրազի փողոց (2000քմ) բակային տարածքների նորոգվող՝ ասֆալտապատվող ուղեգծերի գրունտները տրվում են երկու շերտով:

Շերտ1 0.0-0.2մ Խճավագ, խիճ, կավավազային լցիչով:
Ծավալային կշիռը՝ 1.9տ/մ³
Հաշվարկային ճնշումը՝ 300կՊա:
Գրունտը ըստ շահագործման դժվարության
համաձայն ՀՀՇՆ 32-01-2022-ի աղ.101-ի 101-ի 12.IVբ կարգ է:

Շերտ2 0.2-3.0մ Կավ՝ կիսապինդ մածուցիկության, ավազի լցիչով:
Ծավալային կշիռը՝ 1,85 տ/մ³
Հաշվարկային ճնշումը՝ 180 կՊա:
Գրունտը ըստ շահագործման դժվարության՝
համաձայն ՀՀՇՆ 32-01-2022-ի աղ.101-ի 33.4) III կարգ է:



3.ԵԶՐԱԿԱՅՈՒԹՅՈՒՆ

Կատարված հետազոտությունների և դրանց արդյունքների վերլուծությունը բերել են հետևյալ եզրակացության.

Հետազոտվող տարածքը գտնվում է ՀՀ Արարատի մարզ, Մասիս համայնքի, Մասիս քաղաքում:

Ռելիեֆի բացարձակ նիշերը տեղամասում ծովի մակարդակից տատանվում են՝ 830.0-841.0 մետրերի սահմաններում:

- Տեղամասի երկրաբանական կտրվածքը՝ հետազոտված խորությունների սահմաններում, ներկայացված է գրունտների 2 շերտով:

- Ուսումնասիրվող տեղամասում ուղեգծերով, շերտ 2-ի գրունտները որպես հիմնատակ հուսալի են:

- Համաձայն ՀՀՇՆ 20-04.2020թ.-ի, «Սեյսմակայուն շինարարության նախագծման նորմեր»-ի ՀՀ տարածքի սեյսմիկ գոտիավորման քարտեզի ուսումնասիրվող տարածքը գտնվում է I սեյսմիկ գոտում՝ գրունտների $A_{max} = 0.3g$ արագացմամբ:

- Գրունտի սառչման առավելագույն խորությունը՝ համաձայն ՀՀՇՆ 22-01-2024 նորմերի, ուսումնասիրվող տարածքում կազմում է 0,41 մետր:

- Գրունտային ջրերը գտնվում են 2.5 մետր խորության հորիզոններում:

- Ֆիզիկաերկրաբանական վտանգավոր երևույթները ինչպիսիք են կարստը, սողանքը, փլուզումը քարաթափությունը, ճահճացումը՝ բացակայում են:

- Ուսումնասիրվող տեղամասում փոստրակները կամ խրամուղիները բացելուց և նախագծային նիշերին հասնելուց հետո՝ հարկ լինելու դեպքում ինժեներ-երկրաբանի կողմից կատարել գրունտների զննում:

Ճարտարագետ-երկրաբան՝

Դ. Ասատրյան



4. ՕԳՏԱԳՈՐԾՎԱԾ ԳՐԱԿԱՆՈՒԹՅԱՆ ՑԱՆԿ

1. ГОСТ 25100-2020. Грунты. Классификация.
2. ՀՀՇՆ IV 10.01.01-2006 “ ՇԵՆՔԵՐԻ ԵՎ ԿԱՌՈՒՑՎԱԾՔՆԵՐԻ ՀԻՄՆԱՏԱԿԵՐ”
3. ՀՀՇՆ 32-01-2022-ի աղյուսակ-101 «**Բնահողերի և ապարների դասակարգում**»
4. ՀՀՇՆ 20-04.2020թ.-Երկրաշարժադիմացկուն շինարարություն
5. ՀՀՇՆ 1 – 2.01-99 «Ինժեներական հետազոտություններ շինարարության համար:
«Հիմնական դրույթներ»
6. ՀՀՇՆ 22-01-2024 «Շինարարական կլիմայաբանություն»
7. Геология АрмССР том 1 Геоморфология 1961г.

5. Մասիս քաղաքի բակային տարածքների նորոգվող՝ ասֆալտապատվող ուղեգծերի
լուսանկարներ՝



Բ Ա Յ Ա Տ Ր Ա Գ Ի Ր

Սույն նախագծով նախատեսված է **Մասիս քաղաքի բակային տարածքների նորոգման՝ ասֆալտապատման աշխատանքները**:

Աշխատանքային նախագիծը կազմված է համաձայն Մասիս համայնքի կողմից տրված տեխնիկական բնութագիր-գնման ժամանակացույցի և ԱՄՄՀ-ԳՀԾՁԲ-26/35 ծածկագրով պայմանագրի, կնքված Մասիս համայնքի և «Դրիմ Փրոյեկտ» ՍՊԸ-ի միջև:

Ներկայացված տեղամասերում 2026 թվականի Մարտ ամսին կատարվել են Տեղագրագեոդեզիական հետազննման աշխատանքներ համաձայն ԴՕՇՏ 32869-2014-ի, Ինժեներաերկրաբանական հետազննման աշխատանքներ համաձայն ԴՕՇՏ 32868-2014-ի, և առկա վիճակի լուսանկարահանում:

ՆԵՐԱԾՈՒԹՅՈՒՆ

Նորոգման՝ ասֆալտապատման ենթակա հատվածները գտնվում են Արարատի մարզում, Մասիս համայնքի Մասիս քաղաքում, ասֆալտապատվող հատվածների փաստացի երկարությունները՝

- 3-րդ թաղամաս թիվ 15 ,17, 8, 20 շենքերի բակ – 0,315 կմ
- 3-րդ թաղամաս թիվ 12 շենք տանող ճանապարհի հատված-1 – 0,132 կմ
- 3-րդ թաղամաս թիվ 12 շենք տանող ճանապարհի հատված-2 – 0,067 կմ
- 3-րդ թաղամաս թիվ 9 շենք – 0,061 կմ
- Նոր թաղամաս թիվ 32 շենքի հետնամասից դեպի թիվ 39 շենք տանող հատված – 0,060 կմ
- Նոր թաղամաս թիվ 22 շենքից դեպի թիվ 21 շենք տանող հատված– 0,022 կմ
- Նոր թաղամաս թիվ 36 շենքի հետնամաս – 0,075 կմ
- Նոր թաղամաս թիվ 27 շենքի հետնամաս – 0,079 կմ
- Նոր թաղամաս թիվ 28 շենքի հետնամաս – 0,074 կմ
- Հ. Շիրազի փողոց– 0,465 կմ

Վերոնշյալ ճանապարհահատվածների ճանապարհային պատվածքը հիմնականում գրունտային է, մասամբ առկա են ասֆալտբետոնյա հատվածներ, որոնք հիմնականում քանդված և քայքայված վիճակում են:

ՏԵԽՆԻԿԱԿԱՆ ՆՈՐՄԱՏԻՎՆԵՐ

Համաձայն գոյություն ունեցող ճանապարհի պարամետրերի, նախագծվող ճանապարհները IV տեխնիկական կարգի են:

Հիմնանորոգման նախագիծն իրականացվել է ՀՀՇՆ 32-01-2022 և ՀՀՇՆ 30-01-2023 նորմերի ու պահանջների համաձայն, AutoCad 2021 թ. և Civil3D 2021թ. համակարգչային ծրագրերով:

Նախագծում ընդունված են հետևյալ տեխնիկական նորմերը

- Հաշվարկային արագությունը – 60 կմ/ժամ
- Հողային պաստառի լայնությունը – 8 մ -10 մ
- Երթևեկելի մասի լայնությունը – 2x3.0մ , 2x3.5մ
- Մայթերի լայնությունը – 1.5 մ - 2.7 մ
- Կողնակների լայնությունը – 2x1.0մ

Հիմնանորոգվող ծածկի անհարթության միջազգային /ԱՄՑ/ չափանիշի կիրառման պահանջները պետք է համապատասխանեն ՀՀ տարածքային կառավարման և ենթակառուցվածքների նախարարի 2022թ. հուլիսի 12-ի N 26-Լ հրամանի պահանջներին:

ՆԱԽԱԳԾԱՅԻՆ ԼՈՒԾՈՒՄՆԵՐ

Հապրակագծում էական փոփոխություն չի նախատեսվում, ճանապարհների ուղեգիծը մնում է անփոփոխ, հիմնականում նախատեսվում է պրոֆիլավորում: Հիմնանորոգվող ճանապարհների կառուցումը նախատեսված է միակողմանի թեքությամբ, հիմքի շերտերով և միաշերտ ա/բետոնի տեղադրումով, նախատեսվում են իջատեղերի կառուցում և կողնակների կառուցում:

ՀՈՂԱՅԻՆ ԱՇԽԱՏԱՆՔՆԵՐ

Նախատեսվում է իրականացնել քանդման և հողային աշխատանքներ հետևյալ ծավալներով

- հանույթ – 3229,83 մ³,
- լիցք – 56,27 մ³,

Մանրամասն աշխատանքային ծավալները ներկայացված են ամփոփագրերում:

ՃԱՆԱՊԱՐՀԱՅԻՆ ՊԱՏՎԱԾՔ

Նախատեսվում է իրականացնել նոր պատվածքի կառուցում հետևյալ շերտերով և ծավալներով՝

➤ Երթևեկելի մաս

- Ավազակույճային հիմքի տեղադրում h=12 սմ ԳՕՍՍ 25607-94— 9 339,0 մ² մակերեսով,
- Խճային հիմք բիտումի տարածումով (4,12տ / 1000մ²), h-15սմ — 9 339,0 մ² մակերեսով
- Մանրահատիկ խիտ ա/բետոն „Բ” տիպի h=5սմ ԳՕՍՍ 9128-2013 — 9 339,0 մ² մակերեսով,

➤ Իջատեղեր / երկարությունը նախատեսվում է 10գծ.մ/

- Ավազակույճային հիմքի տեղադրում h=12 սմ ԳՕՍՍ 25607-94— 388,0 մ² մակերեսով,
- Խճային հիմք բիտումի տարածումով (4,12տ / 1000մ²), h-15սմ — 388,0 մ² մակերեսով
- Մանրահատիկ խիտ ա/բետոն „Բ” տիպի h=5սմ ԳՕՍՍ 9128-2013 — 388,0 մ² մակերեսով,

Մանրամասն աշխատանքային ծավալները ներկայացված են ամփոփագրերում

ՄԱՅԹԵՐ

Բակային տարածքներում, ինչպես նաև Հ. Շիրազի փողոցում նախատեսվում է իրականացնել մայթեր 1,5-2,7 մ լայնությամբ:

- Բազալտե եզրաքար 15x30սմ ԳՕՍՍ 13015-2012 — 523,0 գծմ,
- Բազալտե եզրաքար 15x20սմ ԳՕՍՍ 13015-2012 — 208,5 գծմ,
- Խճային հիմքի իրականացում 12սմ հաստությամբ — 935,0 մ² մակերեսով,
- Մանրահատիկ ավազային «Դ» տիպի ա/բետոնե շերտի տեղադրում h=3սմ հաստ. — 905,0 մ² մակերեսով,
- Մանրահատիկ խիտ ա/բետոն „Բ” տիպի h=4սմ ԳՕՍՍ 9128-2013 — 30,0 մ² մակերեսով,

Բազալտե եզրաքարերի տեղադրումից հետո անհրաժեշտ է իրականացնել եզրահանում: Իջատեղերի և մուտքերի, ինչպես նաև հետիոտնային անցումների հատվածներում եզրաքարերը

անհրաժեշտ է տեղադրել թեք դիրքով՝ բնակչության սակավաշարժ խմբերի և հաշմանդամների անվտանգ տեղաշարժման համար:

Մանրամասն աշխատանքային ծավալները ներկայացված են ամփոփագրերում

ԱՐՀԵՍՏԱԿԱՆ ԿԱՌՈՒՑՎԱԾՔՆԵՐ

Նախագծով նախատեսված է նոր մեքաղական խողովակների և ե/բետոնե 30x34 սմ վաքերի տեղադրում համաձայն գծագրերի

- Մեքաղական խողովակների տեղադրում $d=273$ մմ ԳՕՍՏ 10704-91 – 12,0 գծմ,
- Հավաքովի ե/բետոնե ջրընդունիչ 35x60 սմ չափերի վաք մեքաղական ցանցով ԳՕՍՏ 32955-2014 – 90 գծմ,

Մանրամասն աշխատանքային ծավալները ներկայացված են գծագրերում

ԵՐԹԵՎԵԿՈՒԹՅԱՆ ԱՆՎՏԱՆԳՈՒԹՅԱՆ ԿԱԶՄԱԿԵՐՊՈՒՄ ԵՎ ՃԱՆԱՊԱՐՀԻ ԿԱՀԱՎՈՐՈՒՄ

Նախագիծը կազմված է ՀՀ կառավարության 2006թվականի հոկտեմբերի 26-ի N1699-Ն և ՀՀ կառավարության 2008թվականի հունվարի 10-ի N113-Ն որոշումների պահանջներին համապատասխան, որից ելնելով մշակված են կոմպլեքս միջոցառումներ երթևեկության անվտանգությունը ապահովելու համար:

Երթևեկության անվտանգության և վարորդի կողմնորոշման համար նախագծով նախատեսված է իրականացնել ճանապարհի երթևեկելի մասի գծանշում լուսանդրադարձիչ գնդիկներով համաձայն ԳՕՍՏ 32953-2014-ի և ԳՕՍՏ Ռ 51256-2018 պահանջների և ճանապարհային նոր նշանների տեղադրում համաձայն ԳՕՍՏ Ռ 52290-2004-ի պահանջների:

- Ճանապարհային նոր նշանների տեղադրում— 36 հապ,
- Երթևեկելի մասի գծանշում հոծ գծով— 0,385 կմ,
- Երթևեկելի մասի գծանշում ընդհատված գծով — 0,768 կմ,
- Գծանշան - 60,8 մ²

Մանրամասն աշխատանքային ծավալները ներկայացված են ամփոփագրերում

Աշխատանքների իրականացման ժամանակ անհրաժեշտ է օգտվել գծագրերից և ամփոփագրերից:

Նախագծով նախատեսվում է ճանապարհային գծանշման իրականացում թերմոպլաստ նյութով: Օգտագործվող նյութը պետք է համապատասխանի գործող նորմատիվաբեխնիկական փաստաթղթերի պահանջներին, ապահովի բարձր կաշտություն ճանապարհածածկին, մաշվածակայունություն և հստակ տեսանելիություն ցերեկային և գիշերային պայմաններում:

ԿՈՂՆԱԿՆԵՐ

Հիմնանորոգվող ճանապարհի հատվածում նախատեսվում է իրականացնել կողնակներ:

Նախատեսվում է կողնակների մաքրում բուսական շերտից, բնահողի հեռացում, անհրաժեշտության դեպքում ցամաքորդային գրունտի տեղադրում և կողնակների ամրացում ավազակոպիճով $h=5$ սմ հաստությամբ :

- Կողնակների ամրացում ավազակոպիճով $h=5$ սմ ԳՕՍՏ 23735-2014 – 1466,5 մ² մակերեսով,

Մանրամասն աշխատանքային ծավալները ներկայացված են ամփոփագրերում:

Հաշվի առնելով վերոնշյալ Ճանապարհահապավածում բնակելի շինությունների առկայությունը, շինարարական աշխատանքներ իրականացնելիս կարող են ի հայտ գալ որոշ խոչընդոտներ, որոնք անհրաժեշտության դեպքում հնարավոր կլինեն իրականացնել տեղային լուծումներով և որոշակի փոփոխություններ կատարելով՝ Պատվիրատուի կողմից համաձայնություն ստանալու դեպքում:

ՇԻՆԱՐԱՐԱԿԱՆ ԱՇԽԱՏԱՆՔՆԵՐԻ ԿԱԶՄԱԿԵՐՊՄԱՆ ԵՎ ԱՆՎՏԱՆԳՈՒԹՅԱՆ

ԱՊԱՀՈՎՈՒՄ

Շինարարական աշխատանքները սկսելուց առաջ կապալառուն պետք է օբյեկտի սկզբում և վերջում տեղադրի համապատասխան տեղեկատվական նշաններ, որտեղ պետք է նշված լինի օբյեկտի անվանումը, օբյեկտի շինարարական աշխատանքների ժամկետը, պատվիրատուն և կապալառուն, կոնստրուկտային հեռախոսահամարը: Անհրաժեշտ է համայնքի ներկայացուցիչների հետ ճշգրիտ ստորագրվող ցանցերի տեղադիրքը և նշանակությունը:

Շինհրապարակը պետք է կահավորված լինի հակահրդեհային միջոցներով և բժշկական առաջին օգնության պարագաներով: Գիշերային պայմաններում շինարարական աշխատանքների իրականացման դեպքում կապալառուն պետք է ապահովի շինհրապարակի և աշխատանքների կատարման վայրի համապատասխան լուսավորությունը:

Աշխատանքը պետք է կազմակերպել այնպես, որ ապահովվի մարդկանց անվտանգությունն ու հարմարությունը և պաշտպանի տեղամասին մոտ եղած բնակիչներին և նրանց ունեցվածքը: Պետք է ապահովել հանրային երթևեկությունը նորոգվող տեղամասի հարակից ու տեղամասի սահմաններում գտնվող ճանապարհների վրա՝ մինչև աշխատանքն ընդունվի: Կապալառուն պետք է համագործակցի տեղի ճանապարհային ոստիկանության հետ և ձեռք բերի երթևեկության կազմակերպման պլանի իրականացման համար պահանջվող բոլոր թույլտվությունները: Շինարարական աշխատանքների ընթացքում պետք է ապահովել մուտքեր՝ իջարեղերի, ճանապարհների, փողոցների, ձեռնարկությունների տարածքների, կայանատեղերի, բնակելի վայրերի, ավտոտնակների և այլ օբյեկտների համար, երթևեկելի մասից հեռացնել հողի կուտակումներն ու այլ նյութերը:

Շինարարական աշխատանքների ընթացքում, երբ ճանապարհը բաց է հանրային երթևեկության համար, շինարարական գործողությունները անհրաժեշտ է սահմանափակել.

- պետք է ապահովել առնվազն 3,5մ լայնությամբ երթևեկության գոտիներ

- կայանատեղերը պետք է տեղադրել երթևեկելի գոտուց առնվազն 4մ հեռու կամ երթևեկության հաստատված արգելապարնեշներից այն կողմ,

- սարքավորումները պետք է բանեցնել երևելության ուղղությամբ, եթե դա գործնականում կիրառելի է,

- կից երթևեկության գոտիների շինարարությունը պետք է ավարտել նույն օրը, նույն մակարդակի վրա, բացի այն դեպքերից, երբ անկումները գերազանցում են 75մ-ը և բարձրություններն ունեն 1:3 հարաբերություն: Այն դեպքերում, երբ կից գոտիների անկումները գերազանցում են 75մ-ը և բարձրություններն ունեն 1:3 հարաբերություն՝ աշխատանքը կարող է թողնվել հաջորդ օրվան: Տվյալ դեպքում գիշերվա համար պետք է տեղադրել <<Անհարթ ծածկ>> զգուշացնող նշաններ, լուսաազդանշանային առկայծող լապտերներ և լուսանդրադարձնող ժապավեններով ամրացված արգելափակոցներ:

ՇՐՋԱԿԱ ՄԻՋԱՎԱՅՐԻ ՊԱՀՊԱՆՈՒՄ

Շրջակա միջավայրի պաշտպանություն և բնական ռեսուրսների արդյունավետ օգտագործման համար պետք է հաշվի առնել <<ՇՆ 30-01-2023 դրույթները: Շինարարության ժամանակ անհրաժեշտ է հատուկ ուշադրություն դարձնել շրջակա միջավայրի վրա: Աշխատանքների ավարտից հետո անհրաժեշտ է մաքրել շրջակա տարածքը ավելորդ գրունտից և շին.աղբից՝ բեռնումով և տեղափոխումով լցակայան:

Շինարարական աշխատանքների կազմակերպումն իրականացնել <<ՇՆ 1-3.01.01-08 <<Շինարարական արտադրության կազմակերպում շինարարական նորմերով և << քաղաքաշինության նախարարի 2008 թվականի հունվարի 14-ի N 07-Ն հրամանով կատարման կարգով>> սահմանված

շինարարական հրապարակի կազմակերպմանը, աշխատանքների իրականացման, տեխնոլոգիաների և անվտանգության պայմանների ապահովմանը ներկայացնող պահանջների համապատասխան, մասնավորապես.

- շինարարության կազմակերպման նախագծով նախատեսված շինարարական հրապարակի գլխավոր հատակագծին համապատասխան տեղում ապահովել շինարարակն հրապարակի (ուղեգծի) հատկացումը, ցանկապատումը (պահպանական, պաշտպանական կամ ազդանշանային), լուսավորումը, երկրաբաշխական նշահարման հիմքերի ստեղծումը, մոտեցման ճանապարհների կառուցումը, պահեստային տնտեսության ստեղծումը և շինարարության կարիքների համար անհրաժեշտ կենցաղային նշանակության ու կոմունալ տնտեսության ժամանակավոր շինությունների նախապատրաստումը,

- շինմոնիթինգային աշխատանքների կատարման ժամանակ պահապնել օդի փոշոտվածության և գազոտվածության կանխարգելման պահանջները,

- բանվորների ապահովել անհատական պաշտպանական միջոցներով (հատուկ արտիագուստ, կոշիկ)

- շինարարական հրապարակում գոյացած արտադրական ու կենցաղային աղբը մաքրել, վնասազերծել և փոշու համար անթափանց ծածկոցներ ունեցող մեքենաներով հատուկ սահմանված երթուղիներով տեղափոխել դրանց հեռացման համար նախապես հատկացված վայրեր,

- շինարարական նյութերի և կոնստրուկցիաների փոխադրումը դեպի շինարարական հրապարակ և շինարարական հրապարակից դուրս իրականացնել հատուկ սահմանված երթուղիներով՝ փոշու համար անթափանց ծածկոցներ ունեցող մեքենաներով,

- շինարարության ընթացքում խախտված հողերը ռեկուլտիվացնել, կանխել բնական ռեսուրսների կորուստները, վնասակար արտանետումները հողեր, ջրավազաններ ու մթնոլորտ,

- աշխատանքի պաշտպանության՝ անվտանգության տեխնիկայի, արտադրական, սանիտարահիգիենիկ միջոցառումներ և հակահրդեհային անվտանգության վերաբերյալ անցկացնել պարտադիր հրահանգավորում:

- շինարարության ժամանակ պետք է պահպանել հետևյալ նորմատիվային փաստաթղթերը.

1. ՀՀՇՆ 13-02-2022 «Անվտանգության տեխնիկական շինարարությունում»

2. ՀՀՇՆ 1-3.01.01-2008 «Շինարարական արտադրության կազմակերպում» :

Կազմեց՝

/Տ.Ամիրխանյան/

Ստուգեց՝

/Ռ.Վարդանյան/

Պահանջվող տեխնիկական միջոցներ

ՀՀ Արարատի մարզի Մասիս քաղաքի բակային տարածքների նորոգման՝ ասֆալտապատման աշխատանքների

Հ/Հ	Անվանումը	Տեսակը	Քանակը
1	2	3	4
1	Ասֆալտբետոնի արտադրության գործարան	առնվազն 50տ/ուժ արտադրողականությամբ	1
2	Ավտոինքնաթափ	ցանկացած	6
3	Ամբարձիչ	ցանկացած	2
4	Էքսկավատոր	ցանկացած	2
5	Թրթռային տոփանիչ	ցանկացած	1
6	Ավտոգրեյդեր	ցանկացած	1
7	Ասֆալտփռիչ	ոչ պակաս 3մ լայնությամբ (կարգավորվող)	1
8	Աֆտոգուդրոնատոր	ցանկացած	1
9	Ջրի մեքենա	ցանկացած	1
10	Գլղոն 3 - 5 տ	թրթռագլղոն	1
11	Գլղոն 6 - 8 տ	թրթռագլղոն	1
12	Գլղոն 11 - 18 տ	հարթ թմբուկավոր գրունտի խտացման համար	1
13	Գլղոն 9 - 12 տ	պնևմատանվավոր	1

Կազմեց՝

/Տ.Ամիրխանյան/

Ստուգեց՝

/Ռ.Վարդանյան/

Պահանջվող լաբորատոր ստուգումներ

ՀՀ Արարատի մարզի Մասիս քաղաքի բակային տարածքների նորոգման՝ ասֆալտապատման աշխատանքների

Հ/հ	Նյութերի լաբորատոր ստուգավործ	Չափման միավորը	Պահանջվող քանակը
1	2	3	4
1	Ա/բ խառնուրդի կազմի ընտրություն (բաղադրատոմս) մանրահատիկ, "Բ" տիպի	հատ	1,0
3	Ա/բ խառնուրդի կազմի ընտրություն (բաղադրատոմս) (մայթ) "Դ" տիպի	հատ	1,0
4	Ավազ ա/բ խառնուրդի համար		
*	Մանրահատիկ ա/բ-ի համար 1000մ ³ -ից 1 նմուշ	նմուշ	1,0
*	"Դ" տիպի (մայթ) ա/բ-ի համար 1000մ ³ -ից 1 նմուշ	նմուշ	1,0
5	Խիճ ա/բ խառնուրդի համար		
*	Մանրահատիկ ա/բ-ի համար 1000մ ³ -ից 1 նմուշ	նմուշ	1,0
*	"Դ" տիպի (մայթ) ա/բ-ի համար 1000մ ³ -ից 1 նմուշ	նմուշ	1,0
6	Խիճ հիմքի համար 1500մ ³ -ից 1 նմուշ	նմուշ	2,0
7	Ասֆալտբետոնե խառնուրդ ԱԲԳ-ից մանրահատիկ "Բ" տիպի, ամեն 500 տն.-ից 1 նմուշ	նմուշ	3,0
8	Ասֆալտբետոնե խառնուրդ ԱԲԳ-ից (մայթ) "Դ" տիպի, ամեն 500 տն.-ից 1 նմուշ	նմուշ	1,0
9	Ասֆալտբետոնե խառնուրդ տեղադրվաց փռված չխտացված մանրահատիկ "Բ" տիպի, ամեն 500 տն.-ից 1 նմուշ	նմուշ	3,0
10	Ասֆալտբետոնե խառնուրդ տեղադրվաց փռված չխտացված (մայթ) "Դ" տիպի, ամեն 500 տն.-ից 1 նմուշ	նմուշ	1,0
11	Հանքային փոշի		
*	Մանրահատիկ ա/բ-ի համար 200 տն.-ից 1 նմուշ	նմուշ	1,0
*	"Դ" տիպի (մայթ) ա/բ-ի համար 200 տն.-ից 1 նմուշ	նմուշ	1,0
12	Կապակցող նյութ բիտում		
*	Մանրահատիկ ա/բ-ի համար 50 տն.-ից 1 նմուշ	նմուշ	1,0
*	"Դ" տիպի (մայթ)ա/բ-ի համար 50 տն.-ից 1 նմուշ	նմուշ	1,0
*	Հիմքի համար 50 տն.-ից 1 նմուշ	նմուշ	1,0
15	Ենթահիմքի ավազակոպիճային լցանյութ, հանքից 1 նմուշ, այնուհետև ամեն 2000մ ³ -ի դեպքում 1 նմուշ	նմուշ	2,0
16	Ավազակոպիճ կողակների համար 1 նմուշ, հանքավայրը փոխելու դեպքում յուրաքանչյուր հանքից 1 նմուշ	նմուշ	1,0
17	Ա/բ խառնուրդ տեղադրված խտացված կեռային նմուշ (ամեն 7000մ ² համար 1 լրակազմ 3 նմուշ)	լրակազմ	2,0
20	Ցեմենտբետոն 50մ ³ -ից 3 նմուշ / B-15 դասի /	նմուշ	1,0
21	Ցեմենտբետոն 50մ ³ -ից 3 նմուշ / B-20 դասի /	նմուշ	1,0
22	Հարթության որոշում, համաձայն 12.07.2022թ. N26-L ՀՀ տարածքային կառավարման և ենթակառուցվածքների նախարարի հրամանի	կմ	0,465

Կազմեց՝

/Տ.Ամիրխանյան/

Ստուգեց՝

/Ռ.Վարդանյան/

Օրացուցային գրաֆիկ

ՀՀ Արարատի մարզի Մասիս քաղաքի բակային տարածքների նորոգման՝ ասֆալտապատման աշխատանքների

Հ/Հ	Կատարվելիք աշխատանքների առանձին տեսակների անվանումներ	I եռամսյակ			II եռամսյակ			III եռամսյակ			IV եռամսյակ		
		հունվար	փետրվար	մարտ	ապրիլ	մայիս	հունիս	հուլիս	օգոստոս	սեպտեմբեր	հոկտեմբեր	նոյեմբեր	դեկտեմբեր
1	2	3	4	5	6	7	8	9	10	11	12	13	14
1	Լաբորատոր փորձարկման աշխատանքներ												
2	Ճանապարհային պատվածքի քանդման աշխատանքներ												
3	Իջատեղերի քանդման աշխատանքներ												
4	Մայրթերի կառուցման աշխատանքներ												
5	Ջրահեռացման համակարգի կառուցման աշխատանքներ												
4	Ճանապարհային պատվածքի կառուցման աշխատանքներ												
5	Իջատեղերի կառուցման աշխատանքներ												
6	Կողնակների տեղադրման աշխատանքներ												
7	Ճանապարհի կահավորման աշխատանքներ												

Ծանոթություն՝

Հիմնանորոգման աշխատանքների կատարման ժամկետը նախատեսվում է 120 օր :

Կազմեց՝

/Տ.Ամիրխանյան/

Ստուգեց՝

/Ռ.Վարդանյան/

ՀՀ Արարատի մարզի Մասիս քաղաքի բակային տարածքների նորոգման՝ ասֆալտապատման աշխատանքների

Նախատեսված աշխատանքների կատարման համար պահանջվում են՝ <<Քաղաքաշինության բնագավառում շինարարության իրականացում >> լիցենզիա, ըստ հետևյալ ոլորտի՝ **Տրանսպորտային** :

Աշխատանքային ռեսուրսներ

Նախատեսված աշխատանքների իրականացման համար աշխատանքային ռեսուրսների նվազագույն պահանջներն են.

N	Որակավորումը	Մասնագիտական փորձը		
		գործունեության ոլորտը	կատարած աշխատանքը	նվազագույն մասնագիտական փորձը
1	ճարտարագետ -շինարար կամ ճարտարագետ-ճանապարհաշինարար	տրանսպորտային շինարարություն	ճանապարհի հիմնանորոգման կամ կառուցման աշխատանքներ	3 տարի
2	գեոդեզիստ	տրանսպորտային շինարարություն	ճանապարհի հիմնանորոգման կամ կառուցման աշխատանքներ	3 տարի

Կազմեց՝

/Տ.Ամիրխանյան/

Ստուգեց՝

/Ռ.Վարդանյան/

ՀՀ Արարատի մարզի Մասիս քաղաքի բակային տարածքների նորոգման՝ ասֆալտապատման աշխատանքների

ՀՀ Արարատի մարզի Մասիս քաղաքի 7-րդ թաղամասի ճանապարհների նորոգման՝ ասֆալտապատման աշխատանքների

Լիցենզիա	Ներդիր	Լիցենզիայի դաս և հավաստագրի կարգ
Քաղաքաշինության բնագավառում շինարարության իրականացում	տրանսպորտային ուղիներ (ավտոմոբիլային ճանապարհներ, երկաթուղային գծեր և օդանավակայաններ, արհեստական կառուցվածքներ՝ կամուրջներ, թունելներ, ուղեանցներ, էստակադաներ, հենապատեր և այլն)	1-ին կամ 2-րդ

Կազմեց՝ /Տ.Ամիրխանյան/

Ստուգեց՝ /Ռ.Վարդանյան/

**Ուղիղ և կոր տեղամասերի աղյուսակ ԳՕՍՏ 21.701-2013 /
Ведомость углов поворота, прямых и кривых ГОСТ 21.701-2013**

Трасса: **3-րդ թաղամաս թիվ 12 շենք-հատված 1**

Նկարագիր/Описание:

Սկիզբ/Начальный ПК: 0+00.00

Վերջ/Конечный ПК: 1+32.00

Անկյուն/ Точка	Անկյան գագաթի դիրքը/ Положение вершины угла			Շրջադարձի դիրքը/ Величина угла поворота		Շառավի ղ, մ/ Радиус, м	Կորի տարրերը/ Элементы кривой, м				Անկյան գագաթի հեռավորություն, մ Расстояние между вершинами, м	Ուղիղ մասերի երկարությու ն Длина прямой, м
	ԿՄ/км	ՊԿ/ПК	+	влево	вправо		тангенс	тангенс	круговая кривая	биссек триса		
1	2	3	4	5	6	7	8	9	10	11	12	13
Սկիզբ НТ	0	0	0									
ԱԳ 1 ВУ 1	0	0	45,58	251° 51' 01.55"		2056,22	6,57	6,57	13,14	0,01	45,58	39,01
Վերջ КТ	0	1	32,00								86,49	79,92

Трасса: **Հ. Շիրազի փողոց**

Նկարագիր/Описание:

Սկիզբ/Начальный ПК: 0+00.00

Վերջ/Конечный ПК: 4+65.00

Անկյուն/ Точка	Անկյան գագաթի դիրքը/ Положение вершины угла			Շրջադարձի դիրքը/ Величина угла поворота		Շառավի ղ, մ/ Радиус, м	Կորի տարրերը/ Элементы кривой, м				Անկյան գագաթի հեռավորություն, մ Расстояние между вершинами, м	Ուղիղ մասերի երկարություն և Длина прямой, м
							влево	вправо	тангенс	тангенс		
	ԿՄ/км	ՊԿ/ПК	+									
1	2	3	4	5	6	7	8	9	10	11	12	13
Սկիզբ НТ	0	0	0									
ԱԳ 1 ВУ 1	0	1	0,30	158° 30' 40.80"		9,86	4,06	4,06	7,70	0,80	100,30	96,24
ԱԳ 2 ВУ 2	0	1	76,86	91° 20' 03.30"		54,95	10,88	10,88	21,48	1,07	76,98	62,04
											44,95	0,00
ԱԳ 3 ВУ 3	0	2	6,45		68° 18' 04.79"	11,12	-7,54	-7,54	13,25	-24,55	144,03	0,00
ԱԳ 4 ВУ 4	0	3	34,79	95° 23' 06.45"		13,17	-14,47	-14,47	21,93	-32,75		
ԱԳ 5 ВУ 5	0	3	76,60		82° 37' 43.99"	17,96	-15,79	-15,79	25,90	-41,87	51,45	0,00
Վերջ КТ	0	4	65,0								62,83	47,05

Կազմեց՝ /Տ.Ամիրխանյան/

Ստուգեց՝ /Ռ.Վարդանյան/

ՀՀ Արարատի մարզի Մասիս քաղաքի բակային տարածքների նորոգման՝ ասֆալտապատման աշխատանքներ /
Работы по ремонту и асфальтированию дворовых территорий города Масис Араратской области области РА

Հողային պատժառի վերականգնման ամփոփագիր /Ведомость объемов земляных работ

[illegible]

1	2	3	4	5	6	7	9	10	11	12	13
0	249	9	1,87					0,00			
0	260	11	1,65	1,76	63,52	44,46	19,06	0,00	0,00	0,00	Լայնագում 138.0մ ²
0	280	20	2,00	1,83	36,5	25,55	10,95	0,00	0,00	0,00	
0	300	20	1,93	1,97	39,3	27,51	11,79	0,00	0,00	0,00	
0	315	15	2,07	2,00	38,64	27,05	11,59	0,00	0,00	0,00	Լայնագում 27.0մ ²
Ընդամենը 1/ Bcero 1		315			560,32	392,22	168,10			18,80	
2) 3-րդ թաղամաս թիվ 12 շենք տանող ճանապարհ/ дорога к жилому дому № 12 3-го микрорайона Հատված-1 / Участк-1 ԿՄ / КМ 0+000 - ԿՄ / КМ 0+132											
0	000		1,97					0,00			
0	020	20	2,72	2,35	46,9	32,83	14,07	0,00	0,00	0,00	
0	040	20	1,81	2,27	45,3	31,71	13,59	0,00	0,00	0,00	
0	060	20	1,57	1,69	33,8	23,66	10,14	0,00	0,00	0,00	
0	080	20	2,20	1,89	37,7	26,39	11,31	0,00	0,00	0,00	
0	100	20	1,64	1,92	38,4	26,88	11,52	0,00	0,00	0,00	
0	120	20	2,65	2,15	42,9	30,03	12,87	0,00	0,00	0,00	
0	132	12	2,37	2,51	30,12	21,08	9,04	0,00	0,00	0,00	
Ընդամենը 2/ Bcero 2		132			275,12	192,58	82,54			0,00	
3) 3-րդ թաղամաս թիվ 12 շենք տանող ճանապարհ/ дорога к жилому дому № 12 3-го микрорайона Հատված-2 / Участк-2 ԿՄ / КМ 0+000 - ԿՄ / КМ 0+067											
0	000	20	2,73	2,71	54,1	37,87	16,23	0,02	0,03	0,50	
0	020	20	2,68	2,65	52,9	37,03	15,87	0,03	0,12	2,30	
0	040	20	2,61	2,75	55	38,50	16,50	0,20	0,41	8,20	
0	060	7	2,89	1,64	293,98	205,79	88,19	0,62	0,31	2,17	Լայնագում 282.5մ ²
0	067		0,39					0,00			
Ընդամենը 3/ Bcero 3		67			455,98	319,19	136,79			13,17	
4) 3-րդ թաղամաս թիվ 9 շենք / 3-го микрорайон № 9 дом ԿՄ / КМ 0+000 - ԿՄ / КМ 0+061											
0	000	20	0,18	0,41	9,54	6,68	2,86	0,02	0,03	0,60	Լայնագում 4.5մ ²
0	020	20	0,63	0,85	17	11,90	5,10	0,04	0,02	0,40	
0	040		1,07					0,00			

1	2	3	4	5	6	7	9	10	11	12	13
0	060	20	0,61	0,84	16,8	11,76	5,04	0,00	0,00	0,00	
0	061	1	0,56	0,59	0,585	0,41	0,18	0,00	0,00	0,00	
Ընդամենը 4/ Всего 4		61			43,93	30,75	13,18			1,00	
5) Նոր թաղամաս թիվ 32 շենքի հետևանափց դեպի թիվ 39 շենք տանող հատված/ Участок дороги от тыльной стороны жилого дома № 32 Нового микрорайона к жилому дому № 39											
ԿՄ / КМ 0+000 - ԿՄ / КМ 0+060											
0	000		2,48					0,02			
		20		2,47	55,7	38,99	16,71		0,01	0,20	Լայնացում 20.0մ ²
0	020		2,45					0,00			
		20		1,60	31,9	22,33	9,57		0,10	1,90	
0	040		0,74					0,19			
		20		1,41	28,1	19,67	8,43		0,10	1,90	
0	060		2,07					0,00			
Ընդամենը 5/ Всего 5		60			115,70	80,99	34,71			4,00	
6) Նոր թաղամաս թիվ 22 շենքից դեպի թիվ 21 շենք տանող հատված /											
Участок дороги от жилого дома № 22 Нового микрорайона к жилому дому № 21											
ԿՄ / КМ 0+000 - ԿՄ / КМ 0+022											
0	000		1,84					0,00			
		20		2,47	49,3	34,51	14,79		0,00	0,00	
0	020		3,09					0,00			
		2		3,18	6,35	4,45	1,91		0,00	0,00	
0	022		3,26					0,00			
Ընդամենը 6/ Всего 6		22			55,65	38,96	16,70			0,00	
7) Նոր թաղամաս թիվ 36 շենքի հետևանա /											
Тыльная сторона жилого дома № 36 Нового микрорайона											
ԿՄ / КМ 0+000 - ԿՄ / КМ 0+075											
0	000		2,00					0,00			
		20		1,98	40,78	28,55	12,23		0,00	0,00	Լայնացում 4.0մ ²
0	020		1,95					0,00			
		20		1,63	32,6	22,82	9,78		0,00	0,00	
0	040		1,31					0,00			
		20		1,38	27,6	19,32	8,28		0,00	0,00	
0	060		1,45					0,00			
		15		1,71	30,13	21,09	9,04		0,00	0,00	Լայնացում 14.0մ ²
0	075		1,97					0,00			
Ընդամենը 7/ Всего 7		75			131,11	91,78	39,33			0,00	
8) Նոր թաղամաս թիվ 27 շենքի հետևանա /											
Тыльная сторона жилого дома № 27 Нового микрорайона											
ԿՄ / КМ 0+000 - ԿՄ / КМ 0+079											
0	000		2,53					0,00			
		20		2,37	47,3	33,11	14,19		0,00	0,00	
0	020		2,20					0,00			
		20		2,18	50	35,00	15,00		0,00	0,00	Լայնացում 20.0մ ²
0	040		2,16					0,00			

1	2	3	4	5	6	7	9	10	11	12	13
0	060	20	1,88	2,02	40,4	28,28	12,12	0,00	0,00	0,00	
0	079	19	1,53	1,71	37,04	25,92	11,11	0,00	0,00	0,00	Լայնագում 14.5մ ²
Ընդամենը 8/ Всего 8		79			174,74	122,31	52,42			0,00	
9) Նոր թաղամաս թիվ 28 շենքի հետնամաս / Тыльная сторона жилого дома № 28 Нового микрорайона ԿՄ / КМ 0+000 - ԿՄ / КМ 0+074											
0	000		3,09					0,00			
		20		3,22	64,3	45,01	19,29		0,00	0,00	
0	020		3,34					0,00			
		20		2,51	50,2	35,14	15,06		0,00	0,00	
0	040		1,68					0,00			
		20		2,40	48	33,60	14,40		0,00	0,00	
0	060		3,12					0,00			
		14		3,14	43,89	30,72	13,17		0,00	0,00	
0	074		3,15					0,00			
Ընդամենը 9/ Всего 9		74			206,39	144,47	61,92			0,00	
10) Հ. Շիրազի փողոց / улица Ованеса Шираза ԿՄ / КМ 0+000 - ԿՄ / КМ 0+465											
0	000		2,66					0,00			
		20		2,56	53,12	37,18	15,94		0,01	0,10	Լայնագում 6.0մ ²
0	020		2,46					0,01			
		20		2,70	53,9	37,73	16,17		0,01	0,10	
0	040		2,93					0,00			
		20		2,69	53,7	37,59	16,11		0,00	0,00	
0	060		2,44					0,00			
		20		2,42	48,4	33,88	14,52		0,01	0,10	
0	080		2,40					0,01			
		20		1,71	40,92	28,64	12,28		0,16	3,10	Լայնագում 21.0մ ²
0	100		1,02					0,30			
		20		1,35	27	18,90	8,10		0,18	3,60	
0	120		1,68					0,06			
		20		1,95	39	27,30	11,70		0,05	0,90	
0	140		2,22					0,03			
		20		2,47	49,3	34,51	14,79		0,02	0,30	
0	160		2,71					0,00			
		20		4,02	80,3	56,21	24,09		0,00	0,00	
0	180		5,32					0,00			
		7		4,77	33,36	23,35	10,01		0,00	0,00	
0	187		4,21					0,00			
		13		3,85	50,05	35,04	15,02		0,00	0,00	
0	200		3,49					0,00			
		20		2,92	58,3	40,81	17,49		0,00	0,00	
0	220		2,34					0,00			
		20		2,11	42,2	29,54	12,66		0,00	0,00	
0	240		1,88					0,00			
		20		1,85	37	25,90	11,10		0,00	0,00	
0	260		1,82					0,00			
		20		1,82	36,4	25,48	10,92		0,00	0,00	
0	280		1,82					0,00			
		20		1,94	38,7	27,09	11,61		0,00	0,00	

1	2	3	4	5	6	7	9	10	11	12	13
0	300		2,05					0,00			
		20		2,09	41,8	29,26	12,54		0,00	0,00	
0	320		2,13					0,00			
		20		2,01	40,2	28,14	12,06		0,00	0,00	
0	340		1,89					0,00			
		20		1,42	28,3	19,81	8,49		0,07	1,30	
0	360		0,94					0,13			
		20		0,98	19,5	13,65	5,85		0,15	3,00	
0	380		1,01					0,17			
		20		0,87	17,3	12,11	5,19		0,21	4,20	
0	400		0,72					0,25			
		20		1,25	24,9	17,43	7,47		0,13	2,50	
0	420		1,77					0,00			
		20		1,88	37,6	26,32	11,28		0,00	0,00	
0	440		1,99					0,00			
		20		1,96	39,1	27,37	11,73		0,00	0,00	
0	460		1,92					0,00			
		5		1,99	13,95	9,77	4,19		0,02	0,10	Լայնագում 12.5մ ²
0	465		2,06					0,04			
Ընդամենը 10/ Bcero 10		465			1004,30	703,01	301,29			19,30	
Ընդամենը 1+2+3+4+5+6+7 +8+9+10/ Bcero 1+2+3+4+5+6+7+8+9 +10		1350			3023,23	2116,26	906,97			56,27	

Կազմեց՝

/Տ. Ամիրխանյան/

Ստուգեց՝

/Ռ. Վարդանյան/

**ՀՀ Արարատի մարզի Մասիս քաղաքի բակային տարածքների նորոգման՝ ասֆալտապատման աշխատանքներ /
Работы по ремонту и асфальтированию дворовых территорий города Масис Араратской области области РА**

Երթևեկելի մասի վերականգնման ամփոփագիր / Ведомость восстановление дорожного покрытия

ԿՄ / KM	+	Երկարություն / Длина м/м	Նոր / Новый			Մանրահատիկ խիտ ա/բ <<Р>> տիպի ԳՕՍՍ 9128-2013 / Мелкозернистый плотный а/б типа <<Р>> h= 5սմ / см ГОСТ 9128-2013 ս ² / м ²	Խճային հիմքի տեղադրում h=15սմ ԳՕՍՍ 32703-2014, քիտումի տարածումով 4.12սմ/1000ս ² /ԳՕՍՍ 33133-2014/ Укладка из щебёночного основания h=15см ГОСТ 32703-2014, с нанесением битума 4,12т/1000м ² / ГОСТ 33133-2014 ս ² / м ²	Ավազակույզային շերտ ԳՕՍՍ 23735-2014 / Песчано гравийный слой h= 12սմ / см ГОСТ 23735-2014 ս ² / м ²	Հողային պատտարի հարթեցում / Выравнивание грунта ս ² / м ²	Կողնակների ամրացում ավազակույզով h=5սմ ԳՕՍՍ 23735-2014 / Крепление обочин песчано-гравийной смесью h=5см ГОСТ 23735- 2014		Ծանոթություն / Примечание
1	2	3	4	5	6	7	8	9	10	11	12	13
1) 3-րդ թաղամաս թիվ 15 ,17, 8, 20 շենքերի բակ / Дворовые территории жилых домов № 15, 17, 8, 20 3-го микрорайона ԿՄ / KM 0+000 - ԿՄ / KM 0+315												
0	000		6,0									
		20		6,0	122	122	122	122	122	-	-	Լայնացում աջ 1.0ս ² Լայնացում ձախ 1.0ս ²
0	020		6,0									
		20		6,0	134	134	134	134	134	-	-	Լայնացում ձախ 14.0ս ²
0	040		6,0									
		20		6,0	163	163	163	163	163	30	-	Լայնացում ձախ 43.0ս ²
0	060		6,0									
		20		6,0	151	151	151	151	151	30	-	Լայնացում ձախ 31.0ս ²
0	080		6,0									
		20		6,0	200	200	200	200	200	30	-	Լայնացում աջ 21.0ս ² Լայնացում ձախ 59.0ս ²
0	100		6,0									
		20		6,0	139	139	139	139	139	30	-	Լայնացում ձախ 19.0ս ²
0	120		6,0									
		20		6,0	158	158	158	158	158	30	-	Լայնացում ձախ 38.0ս ²
0	140		6,0									
		20		6,0	157	157	157	157	157	30	-	Լայնացում ձախ 37.0ս ²

0	160	20	6,0	6,0	126	126	126	126	126	30	30	Լայնացում աջ 6.0մ ²
0	180	20	6,0									
0	200	20										
0	220	20										
0	240	20										
0	249	9	6,0									
0	260	11	6,0	6,0	204	204	204	204	204	16,5	-	Լայնացում աջ 138.0մ ²
0	280	20	6,0	6,0	120	120	120	120	120	30	-	
0	300	20	6,0	6,0	120	120	120	120	120	30	-	
0	315	15	6,0	6,0	117	117	117	117	117	22,5	-	Լայնացում աջ 27.0մ ²
Ընդամենը 1/ Всего 1		315			1 911,0	1 911,0	1 911,0	1 911,0	1 911,0	309,0	30,0	
2) 3-րդ թաղամաս թիվ 12 շենք տանող ճանապարհ/ дорога к жилому дому № 12 3-го микрорайона Հատված-1 / Участк-1 ԿՄ / КМ 0+000 - ԿՄ / КМ 0+132												
0	000		6,0									
		20		6,0	147	147	147	147	147	-	6,5	Լայնացում աջ 23.0մ ² Լայնացում ձախ 4.0մ ²
0	020	20	6,0	6,0	165	165	165	165	165	-	10	Լայնացում աջ 45.0մ ²
0	040	20	6,0	6,0	129	129	129	129	129	-	10	Լայնացում աջ 9.0մ ²
0	060	20	6,0	6,0	141	141	141	141	141	-	10	Լայնացում աջ 21.0մ ²
0	080	20	6,0	6,0	136	136	136	136	136	-	10	Լայնացում աջ 16.0մ ²
0	100	20	6,0	6,0	141	141	141	141	141	-	3,5	Լայնացում աջ 21.0մ ²
0	120	12	6,0	6,0	85	85	85	85	85	-	6	Լայնացում աջ 13.0մ ²
0	132		6,0									
Ընդամենը 2/ Всего 2		132			944,0	944,0	944,0	944,0	944,0	0,0	56,0	
3) 3-րդ թաղամաս թիվ 12 շենք տանող ճանապարհ/ дорога к жилому дому № 12 3-го микрорайона Հատված-2 / Участк-2 ԿՄ / КМ 0+000 - ԿՄ / КМ 0+067												
0	000		7,5									
0	020	20	7,5	7,5	204	204	204	204	204	-	-	Լայնացում աջ 54.0մ ²
0	040	20	7,5	7,5	212	212	212	212	212	-	-	Լայնացում աջ 62.0մ ²
0	060	20	7,5	7,5	212	212	212	212	212	-	20	Լայնացում աջ 62.0մ ²

		7		7,5	375	375	375	375	375	-	4	Լայնացում աջ 40.0մ ² Լայնացում աջ 294.5մ ² -12մ ²
0	067		7,5									
Ընդամենը 3/ Всего 3		67			1 003,0	1 003,0	1 003,0	1 003,0	1 003,0	0,0	24,0	
4) 3-րդ թաղամաս թիվ 9 շենք / 3-го микрорайон № 9 дом ԿՄ / КМ 0+000 - ԿՄ / КМ 0+061												
0	000		0,5									
		20		0,5	14,5	14,5	14,5	14,5	14,5	-	-	Լայնացում ձախ 4.5մ ²
0	020	20	0,5		10	10	10	10	10	-	-	
0	040		0,5									
		20		0,5	10	10	10	10	10	-	-	
0	060		0,5									
		1		0,5	0,5	0,5	0,5	0,5	0,5	-	-	
0	061		0,5									
Ընդամենը 4/ Всего 4		61			35,0	35,0	35,0	35,0	35,0	0,0	0,0	
5) Նոր թաղամաս թիվ 32 շենքի հետնամասից դեպի թիվ 39 շենք տանող հատված/ Участок дороги от тыльной стороны жилого дома № 32 Нового микрорайона к жилому дому № 39 ԿՄ / КМ 0+000 - ԿՄ / КМ 0+060												
0	000		4,6									
		20		4,6	112	112	112	112	112	-	10	Լայնացում աջ 20.0մ ²
0	020		4,6									
		15		4,6	69	69	69	69	69	-	15	
0	035		4,6									
				8,4								
0	035		12,2									
		5		12,2	61	61	61	61	61	-	5	
0	040		12,2									
		20		12,2	244	244	244	244	244	-	7	
0	060		12,2									
Ընդամենը 5/ Всего 5		60			486,0	486,0	486,0	486,0	486,0	0,0	37,0	
6) Նոր թաղամաս թիվ 22 շենքից դեպի թիվ 21 շենք տանող հատված / Участок дороги от жилого дома № 22 Нового микрорайона к жилому дому № 21 ԿՄ / КМ 0+000 - ԿՄ / КМ 0+022												
0	000		5,40									
		20		5,4	136	136	136	136	136	-	-	Լայնացում աջ 25.0մ ² Լայնացում ձախ 3.0մ ²
0	020		5,40									
		2		5,4	23	23	23	23	23	-	-	Լայնացում աջ 6.0մ ² Լայնացում ձախ 6.0մ ²
0	022		5,40									
Ընդամենը 6/ Всего 6		22			159,0	159,0	159,0	159,0	159,0	0,0	0,0	

7) Նոր թաղամաս թիվ 36 շենքի հետնամաս / Тыльная сторона жилого дома № 36 Нового микрорайона ԿՄ / КМ 0+000 - ԿՄ / КМ 0+075												
0	000		5,6									
		20		5,6	116	116	116	116	116	20	10	Լայնացում աջ 2.0մ ² Լայնացում ձախ 2.0մ ²
0	020		5,6									
		20		5,6	112	112	112	112	112	20	10	
0	040		5,6									
		20		5,6	112	112	112	112	112	20	10	
0	060		5,6									
		15		5,6	98	98	98	98	98	15	7,5	Լայնացում ձախ 14.0մ ²
0	075		5,6									
Ընդամենը 7/ Всего 7		75			438,0	438,0	438,0	438,0	438,0	75,0	37,5	
8) Նոր թաղամաս թիվ 27 շենքի հետնամաս / Тыльная сторона жилого дома № 27 Нового микрорайона ԿՄ / КМ 0+000 - ԿՄ / КМ 0+079												
0	000		7,37									
		20		7,3	145	145	145	145	145	-	20	
0	020		7,13									
		20		6,3	146,9	146,9	146,9	146,9	146,9	-	20	Լայնացում ձախ 20.0մ ²
0	040		5,56									
		20		5,7	113,8	113,8	113,8	113,8	113,8	-	-	
0	060		5,82									
		19		5,4	117,29	117,29	117,29	117,29	117,29	-	-	Լայնացում ձախ 14.5մ ²
0	079		5,0									
Ընդամենը 8/ Всего 8		79			523,0	523,0	523,0	523,0	523,0	0,0	40,0	
9) Նոր թաղամաս թիվ 28 շենքի հետնամաս / Тыльная сторона жилого дома № 28 Нового микрорайона ԿՄ / КМ 0+000 - ԿՄ / КМ 0+074												
0	000		8,93									
		20		9,0	179,7	179,7	179,7	179,7	179,7	-	-	
0	020		9,08									
		20		7,9	158,1	158,1	158,1	158,1	158,1	-	-	
0	040		6,73									
		20		7,4	148,4	148,4	148,4	148,4	148,4	-	-	
0	060		8,11									
		14		8,6	120,82	120,82	120,82	120,82	120,82	-	-	
0	074		9,15									
Ընդամենը 9/ Всего 9		74			607,0	607,0	607,0	607,0	607,0	0,0	0,0	
10) Հ. Շիրազի փողոց / улица Ованеса Шираза ԿՄ / КМ 0+000 - ԿՄ / КМ 0+465												
0	000		7,0									
		20		7,0	146	146	146	146	146	-	15	Լայնացում աջ 15.0մ ² Լայնացում ձախ -9.0մ ²
0	020		7,0									
		20		7,0	140	140	140	140	140	-	21	
0	040		7,0									
		20		7,0	140	140	140	140	140	-	30	

0	060		7,0									
		20		7,0	140	140	140	140	140	-	30	
0	080		7,0									
		20		7,0	161	161	161	161	161	-	18	Լայնացում ձախ 21.0մ ²
0	100		7,0									
		20		7,0	140	140	140	140	140	20	30	
0	120		7,0									
		20		7,0	140	140	140	140	140	20	30	
0	140		7,0									
		20		7,0	140	140	140	140	140	20	30	
0	160		7,0									
		20		7,0	140	140	140	140	140	20	30	
0	180		7,0									
		7		6,5	45,5	45,5	45,5	45,5	45,5	7	7	
0	187		6,0									
		13		6,0	78	78	78	78	78	8	13	
0	200		6,0									
		20		6,0	120	120	120	120	120	20	20	
0	220		6,0									
		20		6,0	120	120	120	120	120	20	20	
0	240		6,0									
		20		6,0	120	120	120	120	120	20	20	
0	260		6,0									
		20		6,0	120	120	120	120	120	20	20	
0	280		6,0									
		20		6,0	120	120	120	120	120	20	20	
0	300		6,0									
		20		6,0	120	120	120	120	120	20	20	
0	320		6,0									
		20		6,0	120	120	120	120	120	20	20	
0	340		6,0									
		20		6,0	120	120	120	120	120	13	20	
0	360		6,0									
		20		6,0	120	120	120	120	120	12	20	
0	380		6,0									
		20		6,0	120	120	120	120	120	20	20	
0	400		6,0									
		20		6,0	120	120	120	120	120	20	20	
0	420		6,0									
		20		6,0	120	120	120	120	120	-	20	
0	440		6,0									
		20		6,0	120	120	120	120	120	-	20	
0	460		6,0									
		5		6,0	42,5	42,5	42,5	42,5	42,5	-	-	Լայնացում աջ 1.5մ ² Լայնացում ձախ 11.0մ ²
0	465		6,0									
Ընդամենը 10/ Bcero 10		465			3 013,0	3 013,0	3 013,0	3 013,0	3 013,0	300,0	514,0	
Ընդամենը 1+2+3+4+5+6+7+ 8+9+10/ Bcero1+2+3+4+5+6+7+8+9+ 10		1 350			9 119,0	9 119,0	9 119,0	9 119,0	9 119,0	684,0	738,5	

Կազմեց՝

/ Տ.Ամիրխանյան/

Ստուգեց՝

/ Ռ. Վարդանյան/

ՀՀ Արարատի մարզի Մասիս քաղաքի բակային տարածքների նորոգման՝ ասֆալտապատման աշխատանքներ /
Работы по ремонту и асфальтированию дворовых территорий города Масис Араратской области области РА

Իջատեղերի ամփոփագիր / Ведомость съездов

N/N	ԿՄ / KM	Ուղղու դիրքը Позиция съезда		Երթևեկի մասի լայնությունը/ Ширина проезжей части м/м	Երթևեկի մասի երկարությունը / Длина проезжей части м/м	Կորացման շառավիղներ / Радиусы округления м/м	Աշխատանքների ծավալը Объем работ						Կողմերի ամրացում ավազակոպիճով h=5սմ ԳՕՍՍ 23735-2014 / Крепление обочин песчано- гравийной смесью h=5см ГОСТ 23735-2014		Ծանոթություն / Примечание	
		Աջ / Вправо	Ձախ / Влево				Հանույթ Выемка	Մակերես / площадь м²/м²								
1	2	3	4	5	6	7	8	9	10	11	12	13	14	15	16	
1) 3-րդ թաղամաս թիվ 15, 17, 8, 20 շենքերի բակ / Дворовые территории жилых домов № 15, 17, 8, 20 3-го микрорайона ԿՄ / KM 0+000 - ԿՄ / KM 0+315																
-	-	-	-	-	-	-	-	-	-	-	-	-	-	-	-	
Ընդամենը-1 / Всего-1								0,0	0,0	0,0	0,0	0,0	0,0	0,0	0,0	
2) 3-րդ թաղամաս թիվ 12 շենք տանող ճանապարհ/ дорога к жилому дому № 12 3-го микрорайона Հատված-1 / Участк-1 ԿՄ / KM 0+000 - ԿՄ / KM 0+132																
-	-	-	-	-	-	-	-	-	-	-	-	-	-	-	-	
Ընդամենը-2 / Всего-2								0,0	0,0	0,0	0,0	0,0	0,0	0,0	0,0	
3) 3-րդ թաղամաս թիվ 12 շենք տանող ճանապարհ/ дорога к жилому дому № 12 3-го микрорайона Հատված-2 / Участк-2 ԿՄ / KM 0+000 - ԿՄ / KM 0+067																
-	-	-	-	-	-	-	-	-	-	-	-	-	-	-	-	
Ընդամենը-3 / Всего-3								0,0	0,0	0,0	0,0	0,0	0,0	0,0	0,0	
4) 3-րդ թաղամաս թիվ 9 շենք / 3-го микрорайон № 9 дом ԿՄ / KM 0+000 - ԿՄ / KM 0+061																
-	-	-	-	-	-	-	-	-	-	-	-	-	-	-	-	
Ընդամենը-4 / Всего-4								0,0	0,0	0,0	0,0	0,0	0,0	0,0	0,0	

1	2	3	4	5	6	7	8	9	10	11	12	13	14	15	16
5) Նոր թաղամաս թիվ 32 շենքի հետևամասից դեպի թիվ 39 շենք տանող հատված/ Участок дороги от тыльной стороны жилого дома № 32 Нового микрорайона к жилому дому № 39 ԿՄ / КМ 0+000 - ԿՄ / КМ 0+060															
-	-	-	-	-	-	-	-	-	-	-	-	-	-	-	
Ընդամենը-5 / Всего-5								0,0	0,0	0,0	0,0	0,0	0,0	0,0	
6) Նոր թաղամաս թիվ 22 շենքից դեպի թիվ 21 շենք տանող հատված / Участок дороги от жилого дома № 22 Нового микрорайона к жилому дому № 21 ԿՄ / КМ 0+000 - ԿՄ / КМ 0+022															
-	-	-	-	-	-	-	-	-	-	-	-	-	-	-	
Ընդամենը-6 / Всего-6								0,0	0,0	0,0	0,0	0,0	0,0	0,0	
7) Նոր թաղամաս թիվ 36 շենքի հետևամաս / Тыльная сторона жилого дома № 36 Нового микрорайона ԿՄ / КМ 0+000 - ԿՄ / КМ 0+075															
-	-	-	-	-	-	-	-	-	-	-	-	-	-	-	
Ընդամենը-7 / Всего-7								0,0	0,0	0,0	0,0	0,0	0,0	0,0	
8) Նոր թաղամաս թիվ 27 շենքի հետևամաս / Тыльная сторона жилого дома № 27 Нового микрорайона ԿՄ / КМ 0+000 - ԿՄ / КМ 0+079															
-	-	-	-	-	-	-	-	-	-	-	-	-	-	-	
Ընդամենը-8 / Всего-8								0,0	0,0	0,0	0,0	0,0	0,0	0,0	
9) Նոր թաղամաս թիվ 28 շենքի հետևամաս / Тыльная сторона жилого дома № 28 Нового микрорайона ԿՄ / КМ 0+000 - ԿՄ / КМ 0+074															
-	-	-	-	-	-	-	-	-	-	-	-	-	-	-	
Ընդամենը-9 / Всего-9								0,0	0,0	0,0	0,0	0,0	0,0	0,0	
10) Հ. Շիրազի փողոց / улица Ованеса Шираза ԿՄ / КМ 0+000 - ԿՄ / КМ 0+465															
1	0+094		+	5,0	20,0	5.0/-	1,60	33,60	105,0	105,0	105,0	105,0	21,0	8,5	Իջատեղ-1/ Съезд-1
2	0+191	+		4,6	10,0	2.0/1.5	1,47	15,36	48,0	48,0	48,0	48,0	5,0	3,5	Իջատեղ-2/ Съезд-2
3	0+360	+		5,0	10,0	2.5/-	1,60	16,96	53,0	53,0	53,0	53,0	-	6,0	Իջատեղ-3/ Съезд-3
4	0+361	+		4,9	35,0	-/5.0	1,57	58,24	182,0	182,0	182,0	182,0	-	-	Իջատեղ-4/ Съезд-4
Ընդամենը-10 / Всего-10								124,2	388,0	388,0	388,0	388,0	26,0	18,0	
Ընդամենը-1+2+3+4+5+6+7+8+9+10/ Всего-1+2+3+4+5+6+7+8+9+10								124,2	388,0	388,0	388,0	388,0	26,0	18,0	

Կազմեց՝

/ Տ. Ամիրխանյան/

Ստուգեց՝

/ Ռ. Վարդանյան/

**ՀՀ Արարատի մարզի Մասիս քաղաքի բակային տարածքների նորոգման աֆալտապատման աշխատանքներ /
 Работы по ремонту и асфальтированию дворовых территорий города Масис Араратской области области РА
 Մայրերի և մուտքերի ամփոփագիր / Ведомость тротуаров и входов**

Սկիզբ / Начало		Վերջ / Конец		Երկարություն Длина м / м		Լայնություն / Ширина մ/м	Մակերես / Площадь մ ² /м ²		Վերականգնում / Восстановление						Ծանոթություն / Примечание
ԿՄ / KM +		ԿՄ / KM +		Աջ / Вправо	Ձախ / Влево				Նոր ծածկի մակերեսը / Площадь нового покрытия м ² /м ²			Նոր բազալտե եզրաքար / Новый базальтовый бордюр 15x30 սմ / см, մ / м	Նոր բազալտե եզրաքար / Новый базальтовый бордюр 15x20 սմ / см, մ / м	Նոր միաձուլ բետոնե եզրաշար В-20 դասի ԳՕՍՍ 26633-2015 / Новая монолитная бетонная верста из марки В-20, 10x20 սմ / см, ГОСТ 26633-2015 մ / м	
								Գոյություն ունեցող եզրաքարերի քանորում Снос существующих бордюров м / м	Մանրահատիկ խիտ ա/բ <<Բ>> տիպի ԳՕՍՍ 9128-2013 / Мелкозернистый плотный а/б типа <<Б>> h= 4 սմ / см (մուտք / вход) ГОСТ 9128-2013 մ ² / м ²	Մանրահատիկ ա/բ <<Դ>> տիպի ԳՕՍՍ 9128-2013 / Мелкозернистый а/б типа <<Д>> h= 3սմ / см (մայրք / тротуар) ГОСТ 9128-2013 մ ² / м ²	Խճային հիմք h=12 սմ , ԳՕՍՍ 25607-2009 / Щебеночное основание h=12 см, ГОСТ 25607-2009 մ ² / м ²				
1	2	3	4	5	6	7	8	9	10	11	12	13	14	15	16
1) 3-րդ թաղամաս թիվ 15 ,17, 8, 20 շենքերի բակ / Дворовые территории жилых домов № 15, 17, 8, 20 3-го микрорайона ԿՄ / KM 0+000 - ԿՄ / KM 0+315															
0	045,0	0	101,0	-	56,0	2,70	126,0	116,0	-	126,0	126,0	91,0	22,0	-	
0	101,0	0	166,0	-	65,0	2,70	138,0	27,0	-	138,0	138,0	94,0	28,0	-	
0	248,0	0	315,0	-	67,0	2,70	111,0	-	-	111,0	111,0	-	-	-	
Ընդամենը 1 / Всего 1							375,0	143,0	0,0	375,0	375,0	185,0	50,0	0,0	
2) 3-րդ թաղամաս թիվ 12 շենք տանող ճանապարհ/ дорога к жилому дому № 12 3-го микрорайона Հատված-1 / Участк-1 ԿՄ / KM 0+000 - ԿՄ / KM 0+132															

1	2	3	4	5	6	7	8	9	10	11	12	13	14	15	16
-	-	-	-	-	-	-	-	-	-	-	-	-	-	-	
Ընդամենը 2 / Всего 2							0,0	0,0	0,0	0,0	0,0	0,0	0,0	0,0	
3) 3-րդ թաղամաս թիվ 12 շենք տանող ճանապարհ/ дорога к жилому дому № 12 3-го микрорайона Հատված-2 / Участк-2 ԿՄ / КМ 0+000 - ԿՄ / КМ 0+067															
0	002,0	0	063,0	61,0	-	2,70	127,0	116,0	-	127,0	127,0	113,0	25,0	-	
Ընդամենը 3 / Всего 3							127,0	116,0	0,0	127,0	127,0	113,0	25,0	0,0	
4) 3-րդ թաղամաս թիվ 9 շենք / 3-го микрорайон № 9 дом ԿՄ / КМ 0+000 - ԿՄ / КМ 0+061															
0	000,0	0	061,0	-	61,0	3,00	182,0	-	-	182,0	182,0	76,0	86,0	-	
Ընդամենը 4 / Всего 4							182,0	0,0	0,0	182,0	182,0	76,0	86,0	0,0	
5) Նոր թաղամաս թիվ 32 շենքի հետևամասից դեպի թիվ 39 շենք տանող հատված/ Участок дороги от тыльной стороны жилого дома № 32 Нового микрорайона к жилому дому № 39 ԿՄ / КМ 0+000 - ԿՄ / КМ 0+060															
-	-	-	-	-	-	-	-	-	-	-	-	-	-	-	
Ընդամենը 5 / Всего 5							0,0	0,0	0,0	0,0	0,0	0,0	0,0	0,0	
6) Նոր թաղամաս թիվ 22 շենքից դեպի թիվ 21 շենք տանող հատված / Участок дороги от жилого дома № 22 Нового микрорайона к жилому дому № 21 ԿՄ / КМ 0+000 - ԿՄ / КМ 0+022															
-	-	-	-	-	-	-	-	-	-	-	-	-	-	-	
Ընդամենը 6 / Всего 6							0,0	0,0	0,0	0,0	0,0	0,0	0,0	0,0	
7) Նոր թաղամաս թիվ 36 շենքի հետևմաս / Тыльная сторона жилого дома № 36 Нового микрорайона ԿՄ / КМ 0+000 - ԿՄ / КМ 0+075															
-	-	-	-	-	-	-	-	-	-	-	-	-	-	-	
Ընդամենը 7 / Всего 7							0,0	0,0	0,0	0,0	0,0	0,0	0,0	0,0	
8) Նոր թաղամաս թիվ 27 շենքի հետևմաս / Тыльная сторона жилого дома № 27 Нового микрорайона ԿՄ / КМ 0+000 - ԿՄ / КМ 0+079															

1	2	3	4	5	6	7	8	9	10	11	12	13	14	15	16
-	-	-	-	-	-	-	-	-	-	-	-	-	-	-	
Ընդամենը 8 / Всего 8							0,0	0,0	0,0	0,0	0,0	0,0	0,0	0,0	
9) Նոր թաղամաս թիվ 28 շենքի հետնամաս / Тыльная сторона жилого дома № 28 Нового микрорайона ԿՄ / КМ 0+000 - ԿՄ / КМ 0+074															
-	-	-	-	-	-	-	-	-	-	-	-	-	-	-	
Ընդամենը 9 / Всего 9							0,0	0,0	0,0	0,0	0,0	0,0	0,0	0,0	
10) Հ. Շիրազի փողոց / улица Ованеса Шираза ԿՄ / КМ 0+000 - ԿՄ / КМ 0+465															
0	0,000- 0,006	0	093,0	99,0	-	1,50	128,0	90,0	30,0	128,0	158,0	83,0	17,5	29,0	
0	006,0	0	011,0	-	5,0	1,30	13,0	5,0	-	13,0	13,0	6,0	-	-	
Ընդամենը 10 / Всего 10							141,0	95,0	30,0	141,0	171,0	89,0	17,5	29,0	
Ընդամենը-1+2+3+4+5+6+7+8+9+10/ Всего-1+2+3+4+5+6+7+8+9+10							825,0	354,0	30,0	825,0	855,0	463,0	178,5	29,0	

ԾԱՆՈԹՈՒԹՅՈՒՆ

Նոր թաղամաս 26 շենքի բակում նախատեսվում է բարեկարգման աշխատանքներ հետևյալ ծավալներով (ներառված են Նոր թաղամաս 27 շենքի ծավալներում)՝

1	12. IV գրունտի մշակում էքսկավատորով (0,65մ3 շերտի տարողությամբ), բարձում ավտոինքնաթափեր և տեղափոխում լցակույտ 3,0 կմ հեռավորությամբ	92,4 մ³
2	Բազալտե 15x30 սմ եզրաքարերի տեղադրում	60 գծմ
3	Բազալտե 15x20 սմ եզրաքարերի տեղադրում	30 գծմ
4	Խճային հիմքի իրականացում 12սմ հաստությամբ	80 մ²
5	Մանրահատիկ ավազային « Դ » տիպի ա/բետոնե շերտի տեղադրում h=3սմ հաստությամբ	80 մ²
6	Ավազակոպճային շերտի տեղադրում h=12սմ հաստությամբ	220 մ²
7	Խճային հիմքի տեղադրում h=15սմ , բիտումի տարածումով 4.12տ/1000մ²	220 մ²
8	Մանրահատիկ խիտ ա/բետոնե շերտի տեղադրում « Բ » տիպի h=5 սմ	220 մ²

Կազմեց՝

/Տ.Ամիրխանյան/

Ստուգեց՝

/Ռ.Վարդանյան/

1	2	3	4	5	6	7	8	9	10	11	12	13	14
7) Նոր թաղամաս թիվ 36 շենքի հետնամաս / Тыльная сторона жилого дома № 36 Нового микрорайона ԿՄ / КМ 0+000 - ԿՄ / КМ 0+075													
1	0	003				2.4							
2			0	073		2.4							
Ընդամենը 7 / Всего 7							2						2
8) Նոր թաղամաս թիվ 27 շենքի հետնամաս / Тыльная сторона жилого дома № 27 Нового микрорайона ԿՄ / КМ 0+000 - ԿՄ / КМ 0+079													
1	0	002				2.4							
2			0	071		2.4							
Ընդամենը 8 / Всего 8							2						2
9) Նոր թաղամաս թիվ 28 շենքի հետնամաս / Тыльная сторона жилого дома № 28 Нового микрорайона ԿՄ / КМ 0+000 - ԿՄ / КМ 0+074													
1	0	001				2.4							
2			0	070		2.4							
Ընդամենը 9 / Всего 9							2						2
10) Հ. Շիրազի փողոց / улица Ованеса Шираза ԿՄ / КМ 0+000 - ԿՄ / КМ 0+465													
1			0	006					5.19.1(2)				
2	0	010				2.4			5.19.1(2)				
3			0	187		2.1							
4			0	196		2.4							իջատեղ
5	0	202				2.1							
6			0	350		2.1						8.13	
7			0	362		2.4						8.13	
8			0	367		2.4						8.13	
9	0	374				2.1						8.13	
10			0	465		2.4							
Ընդամենը 10 / Всего 10							9		4			4	17
Ընդամենը / Всего							20	0	0	12	0	0	Σ 36

Կազմեց՝

/Տ. Ասիրիսանյան/

Ստուգեց՝

/Ռ. Վարդանյան/

**ՀՀ Արարատի մարզի Մասիս քաղաքի բակային տարածքների նորոգման՝ ասֆալտապատման աշխատանքներ /
Работы по ремонту и асфальтированию дворовых территорий города Масис Араратской области области РА**

**ԵՐԹԵՎԵԿԱՅԻՆ ՄԱՍԻ ԳԾԱՆՇՄԱՆ ԱՄՓՈՓԱԳԻՐ /
ВЕДОМОСТЬ РАЗМЕТКИ ПРОЕЗЖЕЙ ЧАСТИ**

N	Սկիզբը		Վերջը		Երկարությունը մ			Համարը ըստ ԳՕՍՏ-ի 32953-20149	Ներկվող մակերեսը մ²	Ծանոթություն
	ԿՄ	+	ԿՄ	+	Բաժանիչ գոտուց	Բաժանիչ գոտի	Բաժանիչ գոտուց			
					Չախ	Առանցք	Աջ			
N	Начало		Конец		Длина м			Номер в соотв. по ГОСТ у 32953-2014	Окрашенная область м2	Примечания
	КМ	+	КМ	+	Из раздельной зоны	Разделительная зона	Из разделительной зоны			
					лево	Ось	право			
	1	2	3	4	5	6	8	9	10	11
1) 3-րդ թաղամաս թիվ 15 ,17, 8, 20 շենքերի բակ / Дворовые территории жилых домов № 15, 17, 8, 20 3-го микрорайона ԿՄ / КМ 0+000 - ԿՄ / КМ 0+315										
	0	000	0	004		5 / 4 հատ/шт.		1.14.1	17,6	Սպիտակ և դեղին
	0	004	0	022		18		1.1	1,8	
	0	022	0	180		158		1.6	11,85	
	0	250	0	313		63		1.6	4,73	
2) 3-րդ թաղամաս թիվ 12 շենք տանող ճանապարհ/ дорога к жилому дому № 12 3-го микрорайона Հատված-1 / Участк-1 ԿՄ / КМ 0+000 - ԿՄ / КМ 0+132										
	0	000	0	004		6 / 5 հատ/шт.		1.14.1	21,6	Սպիտակ և դեղին
	0	004	0	044		40		1.1	4	
	0	055	0	075		20		1.1	2	
	0	075	0	132		57		1.6	4,28	
3) 3-րդ թաղամաս թիվ 12 շենք տանող ճանապարհ/ дорога к жилому дому № 12 3-го микрорайона Հատված-2 / Участк-2 ԿՄ / КМ 0+000 - ԿՄ / КМ 0+067										
	0	002	0	022		20		1.1	2	
	0	022	0	062		40		1.6	3,00	
4) 3-րդ թաղամաս թիվ 9 շենք / 3-го микрорайон № 9 дом ԿՄ / КМ 0+000 - ԿՄ / КМ 0+061										
					-	-	-	-	-	
5) Նոր թաղամաս թիվ 32 շենքի հետնամասից դեպի թիվ 39 շենք տանող հատված/ Участок дороги от тыльной стороны жилого дома № 32 Нового микрорайона к жилому дому № 39 ԿՄ / КМ 0+000 - ԿՄ / КМ 0+060										
					-	-	-	-	-	
6) Նոր թաղամաս թիվ 22 շենքից դեպի թիվ 21 շենք տանող հատված / Участок дороги от жилого дома № 22 Нового микрорайона к жилому дому № 21 ԿՄ / КМ 0+000 - ԿՄ / КМ 0+022										
					-	-	-	-	-	
7) Նոր թաղամաս թիվ 36 շենքի հետնամաս / Тыльная сторона жилого дома № 36 Нового микрорайона ԿՄ / КМ 0+000 - ԿՄ / КМ 0+075										
	0	002	0	022		20		1.1	2	
	0	022	0	052		30		1.6	2,25	
	0	052	0	072		20		1.1	2	

	1	2	3	4	5	6	8	9	10	11
8) Նոր թաղամաս թիվ 27 շենքի հետնամաս / Тыльная сторона жилого дома № 27 Нового микрорайона ԿՄ / КМ 0+000 - ԿՄ / КМ 0+079										
					-	-	-	-	-	
9) Նոր թաղամաս թիվ 28 շենքի հետնամաս / Тыльная сторона жилого дома № 28 Нового микрорайона ԿՄ / КМ 0+000 - ԿՄ / КМ 0+074										
					-	-	-	-	-	
10) Հ. Շիրազի փողոց / улица Ованеса Шираза ԿՄ / КМ 0+000 - ԿՄ / КМ 0+465										
	0	006	0	010		6 / 5 հատ/шт.		1.14.1	21,6	Սպիտակ և դեղին
	0	010	0	030		20		1.1	2	
	0	030	0	080		50		1.6	3,75	
	0	080	0	117		37		1.5	0,93	
	0	117	0	167		50		1.6	3,75	
	0	167	0	187		20		1.1	2	
	0	196	0	233		37		1.1	3,7	
	0	233	0	333		100		1.6	7,50	
	0	333	0	353		20		1.1	2	
	0	369	0	420		51		1.1	5,1	
	0	420	0	443		23		1.6	1,73	
	0	443	0	463		20		1.1	2	
Ընդամենը / Всего									135,15	

1	Հոծ գիծ/Сплошная линия 1.1 306 մ/մ							30,60	(0.1 մ/մ)
2	Ընդհատվող գիծ /Прерывистая линия 1.5 1:3 37 մ/մ							0,93	(0.1 մ/մ)
3	Ընդհատվող գիծ /Прерывистая линия 1.6 3:1 571 մ/մ							42,83	(0.1 մ/մ)
4	Գծանշում / Маркировка 1.14.1							60,80	

Կազմեց՝

/Տ.Ամիրխանյան/

Ստուգեց՝

/Ռ.Վարդանյան/

**ՀՀ Արարատի մարզի Մասիս քաղաքի բակային տարածքների նորոգման՝ ասֆալտապատման աշխատանքներ /
Работы по ремонту и асфальтированию дворовых территорий города Масис Араратской области области
РА**

ՀԱՄԱՀԱՎԱՔ ԱՄՓՈՓԱԳԻՐ

Сводная ведомост ь

Հ/Հ	Աշխատանքների անվանումը Название работ	Չափի միավոր единица измерения	Քանակը Объем
1	2	3	4
I.	Հողային աշխատանքներ Земляные работы		
	1) 3-րդ թաղամաս թիվ 15 ,17, 8, 20 շենքերի բակ / Дворовые территории жилых домов № 15, 17, 8, 20 3-го микрорайона ԿՄ / КМ 0+000 - ԿՄ / КМ 0+315		
	Ճանապարհային պարվածք Дорожная одежда		
1	12. IV գրունտի մշակում էքսկավատորով (1,0մ ³ շերտի տարողությամբ), բարձում ավտոինքնաթիռ և տեղափոխում լցակայան 3,0 կմ հեռավորությամբ 12. IV обработка земли экскаватором (емкость ковша 1,0 м ³), погрузка в автосамосвалы, Транспортировка в отвал 3,0 км	մ ³ м ³	373,42
2	33.4) III գրունտի մշակում էքսկավատորով (1,0մ ³ շերտի տարողությամբ), բարձում ավտոինքնաթիռ և տեղափոխում լցակայան 3,0 կմ հեռավորությամբ 33.4) III обработка земли экскаватором (емкость ковша 1,0м ³), погрузка в автосамосвалы, Транспортировка в отвал 3,0 км	մ ³ м ³	168,10
3	12. IV գրունտի մշակում էքսկավատորով (1,0մ ³ շերտի տարողությամբ), կողքի կուտակումով հետադարձ լիցքի համար 12. IV обработка земли экскаватором (емкость ковша 1,0 м ³), с накоплением для обратной засыпки	մ ³ м ³	18,80
4	Գոյություն ունեցող եզրաքարերի քանդում, բարձում ավտոինքնաթիռ և տեղափոխում լցակայան 3,0 կմ հեռավորությամբ Снос существующих бордюров, погрузка в автосамосвалы. Транспортировка в отвал 3.0 км	զծ.մ м	143,00
5	Հողային պատտառի հարթեցում ավտոգրեյդերով Выравнивание грунта автогрейдера	մ ² м ²	1 911,0
6	Բնահողի խտացում գլրոնով 6 անցումով 1 հետքի վրայով Уплотнение грунта катком массой за 6 проходов по 1 следу	մ ² м ²	1 911,0
	2) 3-րդ թաղամաս թիվ 12 շենք տանող ճանապարհ/ дорога к жилому дому № 12 3-го микрорайона Հատված-1 / Участк-1 ԿՄ / КМ 0+000 - ԿՄ / КМ 0+132		
	Ճանապարհային պարվածք Дорожная одежда		
1	12. IV գրունտի մշակում էքսկավատորով (1,0մ ³ շերտի տարողությամբ), բարձում ավտոինքնաթիռ և տեղափոխում լցակայան 3,0 կմ հեռավորությամբ 12. IV обработка земли экскаватором (емкость ковша 1,0 м ³), погрузка в автосамосвалы, Транспортировка в отвал 3,0 км	մ ³ м ³	192,58
2	33.4) III գրունտի մշակում էքսկավատորով (1,0մ ³ շերտի տարողությամբ), բարձում ավտոինքնաթիռ և տեղափոխում լցակայան 3,0 կմ հեռավորությամբ 33.4) III обработка земли экскаватором (емкость ковша 1,0м ³), погрузка в автосамосвалы, Транспортировка в отвал 3,0 км	մ ³ м ³	82,54
3	Հողային պատտառի հարթեցում ավտոգրեյդերով Выравнивание грунта автогрейдера	մ ² м ²	944,0
4	Բնահողի խտացում գլրոնով 6 անցումով 1 հետքի վրայով Уплотнение грунта катком массой за 6 проходов по 1 следу	մ ² м ²	944,0

3) 3-րդ թաղամաս թիվ 12 շենք տանող ճանապարհ/ дорога к жилому дому № 12 3-го микрорайона Հատված-2 / Участк-2 ԿՄ / КМ 0+000 - ԿՄ / КМ 0+067				
Ճանապարհային պարվածք				
Дорожная одежда				
1	12. IV գրունտի մշակում էքսկավատորով (1,0մ ³ շերտի տարողությամբ), բարձում ավտոինքնաթիփեր և տեղափոխում լցակայան 3,0 կմ հեռավորությամբ 12. IV обработка земли экскаватором (емкость ковша 1,0 м ³), погрузка в автосамосвалы, Транспортировка в отвал 3,0 км	մ ³ м ³	306,02	
2	33.4) III գրունտի մշակում էքսկավատորով (1,0մ ³ շերտի տարողությամբ), բարձում ավտոինքնաթիփեր և տեղափոխում լցակայան 3,0 կմ հեռավորությամբ 33.4) III обработка земли экскаватором (емкость ковша 1,0м ³), погрузка в автосамосвалы, Транспортировка в отвал 3,0 км	մ ³ м ³	136,79	
3	12. IV գրունտի մշակում էքսկավատորով (1,0մ ³ շերտի տարողությամբ), կողքի կուտակումով հետադարձ լիցքի համար 12. IV обработка земли экскаватором (емкость ковша 1,0 м ³), с накоплением для обратной засыпки	մ ³ м ³	13,17	
4	Գոյություն ունեցող եզրաքարերի քանդում, բարձում ավտոինքնաթիփեր և տեղափոխում լցակայան 3,0 կմ հեռավորությամբ Снос существующих бордюров. погрузка в автосамосвалы. Транспортировка в отвал 3.0	զծ.մ м	116,00	
5	Հողային պատտառի հարթեցում ավտոգրեյդերով Выравнивание грунта автогрейдера	մ ² м ²	1 003,0	
6	Բնահողի խտացում գլրոնով 6 անցումով 1 հետքի վրայով Уплотнение грунта катком массой за 6 проходов по 1 следу	մ ² м ²	1 003,0	
4) 3-րդ թաղամաս թիվ 9 շենք / 3-го микрорайон № 9 дом ԿՄ / КМ 0+000 - ԿՄ / КМ 0+061				
Ճանապարհային պարվածք				
Дорожная одежда				
1	12. IV գրունտի մշակում էքսկավատորով (1,0մ ³ շերտի տարողությամբ), բարձում ավտոինքնաթիփեր և տեղափոխում լցակայան 3,0 կմ հեռավորությամբ 12. IV обработка земли экскаватором (емкость ковша 1,0 м ³), погрузка в автосамосвалы, Транспортировка в отвал 3,0 км	մ ³ м ³	29,75	
2	33.4) III գրունտի մշակում էքսկավատորով (1,0մ ³ շերտի տարողությամբ), բարձում ավտոինքնաթիփեր և տեղափոխում լցակայան 3,0 կմ հեռավորությամբ 33.4) III обработка земли экскаватором (емкость ковша 1,0м ³), погрузка в автосамосвалы, Транспортировка в отвал 3,0 км	մ ³ м ³	13,18	
3	12. IV գրունտի մշակում էքսկավատորով (1,0մ ³ շերտի տարողությամբ), կողքի կուտակումով հետադարձ լիցքի համար 12. IV обработка земли экскаватором (емкость ковша 1,0 м ³), с накоплением для обратной засыпки	մ ³ м ³	1,00	
4	Հողային պատտառի հարթեցում ավտոգրեյդերով Выравнивание грунта автогрейдера	մ ² м ²	35,0	
5	Բնահողի խտացում գլրոնով 6 անցումով 1 հետքի վրայով Уплотнение грунта катком массой за 6 проходов по 1 следу	մ ² м ²	35,0	
5) Նոր թաղամաս թիվ 32 շենքի հետնամասից դեպի թիվ 39 շենք տանող հատված/ Участок дороги от тыльной стороны жилого дома № 32 Нового микрорайона к жилому дому № 39 ԿՄ / КМ 0+000 - ԿՄ / КМ 0+060				
Ճանապարհային պարվածք				
Дорожная одежда				
1	12. IV գրունտի մշակում էքսկավատորով (1,0մ ³ շերտի տարողությամբ), բարձում ավտոինքնաթիփեր և տեղափոխում լցակայան 3,0 կմ հեռավորությամբ 12. IV обработка земли экскаватором (емкость ковша 1,0 м ³), погрузка в автосамосвалы, Транспортировка в отвал 3,0 км	մ ³ м ³	76,99	

2	33.4) III գրունտի մշակում էքսկավատորով (1,0մ ³ շերտի տարողությամբ), բարձում ավտոինքնաթափեր և տեղափոխում լցակայան 3,0 կմ հեռավորությամբ 33.4) III обработка земли экскаватором (емкость ковша 1,0м ³), погрузка в автосамосвалы, Транспортировка в отвал 3,0 км	մ ³ м ³	34,71
3	12. IV գրունտի մշակում էքսկավատորով (1,0մ ³ շերտի տարողությամբ), կողքի կուտակումով հետադարձ լիցքի համար 12. IV обработка земли экскаватором (емкость ковша 1,0 м ³), с накоплением для обратной засыпки	մ ³ м ³	4,00
4	Հողային պատտառի հարթեցում ավտոգրեյդերով Выравнивание грунта автогрейдера	մ ² м ²	486,0
5	Բնահողի խտացում գլղոնով 6 անցումով 1 հետքի վրայով Уплотнение грунта катком массой за 6 проходов по 1 следу	մ ² м ²	486,0
6) Նոր թաղամաս թիվ 22 շենքից դեպի թիվ 21 շենք տանող հատված / Участок дороги от жилого дома № 22 Нового микрорайона к жилому дому № 21 ԿՄ / КМ 0+000 - ԿՄ / КМ 0+022			
<i>Ճանապարհային պարվածք</i> <i>Дорожная одежда</i>			
1	12. IV գրունտի մշակում էքսկավատորով (1,0մ ³ շերտի տարողությամբ), բարձում ավտոինքնաթափեր և տեղափոխում լցակայան 3,0 կմ հեռավորությամբ 12. IV обработка земли экскаватором (емкость ковша 1,0 м ³), погрузка в автосамосвалы, Транспортировка в отвал 3,0 км	մ ³ м ³	38,96
2	33.4) III գրունտի մշակում էքսկավատորով (1,0մ ³ շերտի տարողությամբ), բարձում ավտոինքնաթափեր և տեղափոխում լցակայան 3,0 կմ հեռավորությամբ 33.4) III обработка земли экскаватором (емкость ковша 1,0м ³), погрузка в автосамосвалы, Транспортировка в отвал 3,0 км	մ ³ м ³	16,70
3	Հողային պատտառի հարթեցում ավտոգրեյդերով Выравнивание грунта автогрейдера	մ ² м ²	159,0
4	Բնահողի խտացում գլղոնով 6 անցումով 1 հետքի վրայով Уплотнение грунта катком массой за 6 проходов по 1 следу	մ ² м ²	159,0
7) Նոր թաղամաս թիվ 36 շենքի հետնամաս / Тыльная сторона жилого дома № 36 Нового микрорайона ԿՄ / КМ 0+000 - ԿՄ / КМ 0+075			
<i>Ճանապարհային պարվածք</i> <i>Дорожная одежда</i>			
1	12. IV գրունտի մշակում էքսկավատորով (1,0մ ³ շերտի տարողությամբ), բարձում ավտոինքնաթափեր և տեղափոխում լցակայան 3,0 կմ հեռավորությամբ 12. IV обработка земли экскаватором (емкость ковша 1,0 м ³), погрузка в автосамосвалы, Транспортировка в отвал 3,0 км	մ ³ м ³	91,78
2	33.4) III գրունտի մշակում էքսկավատորով (1,0մ ³ շերտի տարողությամբ), բարձում ավտոինքնաթափեր և տեղափոխում լցակայան 3,0 կմ հեռավորությամբ 33.4) III обработка земли экскаватором (емкость ковша 1,0м ³), погрузка в автосамосвалы, Транспортировка в отвал 3,0 км	մ ³ м ³	39,33
3	Հողային պատտառի հարթեցում ավտոգրեյդերով Выравнивание грунта автогрейдера	մ ² м ²	438,0
4	Բնահողի խտացում գլղոնով 6 անցումով 1 հետքի վրայով Уплотнение грунта катком массой за 6 проходов по 1 следу	մ ² м ²	438,0
8) Նոր թաղամաս թիվ 27 շենքի հետնամաս / Тыльная сторона жилого дома № 27 Нового микрорайона ԿՄ / КМ 0+000 - ԿՄ / КМ 0+079			
<i>Ճանապարհային պարվածք</i> <i>Дорожная одежда</i>			
1	12. IV գրունտի մշակում էքսկավատորով (1,0մ ³ շերտի տարողությամբ), բարձում ավտոինքնաթափեր և տեղափոխում լցակայան 3,0 կմ հեռավորությամբ 12. IV обработка земли экскаватором (емкость ковша 1,0 м ³), погрузка в автосамосвалы, Транспортировка в отвал 3,0 км	մ ³ м ³	214,71

2	33.4) III գրունտի մշակում էքսկավատորով ($1,0մ^3$ շերտի տարողությամբ), բարձում ավտոինքնաթափեր և տեղափոխում լցակայան 3,0 կմ հեռավորությամբ 33.4) III обработка земли экскаватором (емкость ковша $1,0м^3$), погрузка в автосамосвалы, Транспортировка в отвал 3,0 км	$մ^3$ $м^3$	52,42
3	Հողային պատտառի հարթեցում ավտոգրեյդերով Выравнивание грунта автогрейдера	$մ^2$ $м^2$	743,0
4	Բնահողի խտացում գլրոնով 6 անցումով 1 հետքի վրայով Уплотнение грунта катком массой за 6 проходов по 1 следу	$մ^2$ $м^2$	743,0
9) Նոր թաղամաս թիվ 28 շենքի հետնամաս / Тыльная сторона жилого дома № 28 Нового микрорайона ԿՄ / КМ 0+000 - ԿՄ / КМ 0+074			
Ճանապարհային պարվածք Дорожная одежда			
1	12. IV գրունտի մշակում էքսկավատորով ($1,0մ^3$ շերտի տարողությամբ), բարձում ավտոինքնաթափեր և տեղափոխում լցակայան 3,0 կմ հեռավորությամբ 12. IV обработка земли экскаватором (емкость ковша $1,0 м^3$), погрузка в автосамосвалы, Транспортировка в отвал 3,0 км	$մ^3$ $м^3$	144,47
2	33.4) III գրունտի մշակում էքսկավատորով ($1,0մ^3$ շերտի տարողությամբ), բարձում ավտոինքնաթափեր և տեղափոխում լցակայան 3,0 կմ հեռավորությամբ 33.4) III обработка земли экскаватором (емкость ковша $1,0м^3$), погрузка в автосамосвалы, Транспортировка в отвал 3,0 км	$մ^3$ $м^3$	61,92
3	Հողային պատտառի հարթեցում ավտոգրեյդերով Выравнивание грунта автогрейдера	$մ^2$ $м^2$	607,0
4	Բնահողի խտացում գլրոնով 6 անցումով 1 հետքի վրայով Уплотнение грунта катком массой за 6 проходов по 1 следу	$մ^2$ $м^2$	607,0
10) Հ. Շիրազի փողոց / улица Ованеса Шираза ԿՄ / КМ 0+000 - ԿՄ / КМ 0+465			
Ճանապարհային պարվածք Дорожная одежда			
1	12. IV գրունտի մշակում էքսկավատորով ($1,0մ^3$ շերտի տարողությամբ), բարձում ավտոինքնաթափեր և տեղափոխում լցակայան 3,0 կմ հեռավորությամբ 12. IV обработка земли экскаватором (емкость ковша $1,0 м^3$), погрузка в автосамосвалы, Транспортировка в отвал 3,0 км	$մ^3$ $м^3$	683,71
2	33.4) III գրունտի մշակում էքսկավատորով ($1,0մ^3$ շերտի տարողությամբ), բարձում ավտոինքնաթափեր և տեղափոխում լցակայան 3,0 կմ հեռավորությամբ 33.4) III обработка земли экскаватором (емкость ковша $1,0м^3$), погрузка в автосамосвалы, Транспортировка в отвал 3,0 км	$մ^3$ $м^3$	301,29
3	12. IV գրունտի մշակում էքսկավատորով ($1,0մ^3$ շերտի տարողությամբ), կողքի կուտակումով հետադարձ լիցքի համար 12. IV обработка земли экскаватором (емкость ковша $1,0 м^3$), с накоплением для обратной засыпки	$մ^3$ $м^3$	19,30
4	Գոյություն ունեցող եզրաքարերի քանդում, բարձում ավտոինքնաթափեր և տեղափոխում լցակայան 3,0 կմ հեռավորությամբ Снос существующих бордюров. погрузка в автосамосвалы. Транспортировка в отвал 3.0 км	գծ.մ м	95,00
5	Հողային պատտառի հարթեցում ավտոգրեյդերով Выравнивание грунта автогрейдера	$մ^2$ $м^2$	3 013,0
6	Բնահողի խտացում գլրոնով 6 անցումով 1 հետքի վրայով Уплотнение грунта катком массой за 6 проходов по 1 следу	$մ^2$ $м^2$	3 013,0
Իջարեղեր Съезды			
1	12. IV գրունտի մշակում էքսկավատորով ($0,65մ^3$ շերտի տարողությամբ), բարձում ավտոինքնաթափեր և տեղափոխում լցակայան 3,0 կմ հեռավորությամբ 12. IV обработка земли экскаватором (емкость ковша $0,65 м^3$), погрузка в автосамосвалы, Транспортировка в отвал 3.0 км	$մ^3$ $м^3$	86,9
2	33.4) III գրունտի մշակում էքսկավատորով ($0,65մ^3$ շերտի տարողությամբ), բարձում ավտոինքնաթափեր և տեղափոխում լցակայան 3,0 կմ հեռավորությամբ 33.4) III обработка земли экскаватором (емкость ковша $0,65м^3$), погрузка в автосамосвалы, Транспортировка в отвал 3.0 км	$մ^3$ $м^3$	37,3
3	Հողային պատտառի հարթեցում ավտոգրեյդերով Выравнивание грунта автогрейдера	$մ^2$ $м^2$	388,0

4	Բնահողի խտացում գլղոնով 6 անցումով 1 հետքի վրայով Уплотнение грунта катком массой за 6 проходов по 1 сле	մ^2 մ^2	388,0
II.	Կառուցման աշխատանքներ Строительные работы		
	1) 3-րդ թաղամաս թիվ 15, 17, 8, 20 շենքերի բակ / Дворовые территории жилых домов № 15, 17, 8, 20 3-го микрорайона ԿՄ / КМ 0+000 - ԿՄ / КМ 0+315		
	Ճանապարհային պարվածք Дорожная одежда		
1	Ավազակոպճային շերտի տեղադրում h=12սմ հաստությամբ ԳՕՍՏ 25607-2009 / Укладка песчано-гравийного слоя толщиной h=12см. ГОСТ 23735-2014	մ^2 մ^2	1 911,0
2	Խճային հիմքի տեղադրում h=15սմ ԳՕՍՏ 32703-2014, քիտումի տարածումով 4.12տ/1000մ2/ԳՕՍՏ 33133-2014/ Укладка из щебёночного основания h=15см ГОСТ 32703-2014, с нанесением битума 4,12т/1000м2/ ГОСТ 33133-2014	մ^2 մ^2	1 911,0
3	Մանրահատիկ խիտ ա/բետոնե շերտի տեղադրում « Բ » տիպի h=5 սմ ԳՕՍՏ 9128-2013/ Выполнение покрытия из мелкозернистого плотного асфальтобетона толщиной h=5 см типа «Б» ГОСТ 9128-2013	մ^2 մ^2	1 911,0
	Մայթեր Тротуары		
1	Բազալտե 15x30 սմ եզրաքարերի տեղադրում ԳՕՍՏ 13015-2012 /միաձուլ B15 դասի բետոնե հիմքով 1գծ.մ 0,055մ ³ ,ավազակոպճային շերտ h=5սմ 1գծ.մ 0,0175մ ³ / Установка базалтого бордюра 15x30 см ГОСТ 13015-2012 /бетон В15 основание 1 м 0,035մ ³ слой песчано-гравийный h=5 см 1 м 0,0175 м ³ /	գծ.մ м	185,0
2	Բազալտե 15x20 սմ եզրաքարերի տեղադրում ԳՕՍՏ 13015-2012 /միաձուլ B15 դասի բետոնե հիմքով 1գծ.մ 0,055մ ³ ,ավազակոպճային շերտ h=5սմ 1գծ.մ 0,0175մ ³ / Установка базалтого бордюра 10x20 см ГОСТ 13015-2012 /бетон В15 основание 1 м 0,05մ ³ слой песчано-гравийный h=5 см 1 м 0,015 м ³ /	գծ.մ м	50,0
3	Մայթերի լրացում նախօրոք կուտակված բնահողից Засыпка тротуаров из предварительно насыпанного грун	մ^3 մ^3	18,80
4	Խճային հիմքի իրականացում 12սմ հաստությամբ Устройство из щебночного основания толщиной 12 см	մ^2 մ^2	375,0
5	Մանրահատիկ ավազային « Դ » տիպի ա/բետոնե շերտի տեղադրում h=3սմ հաստությամբ Устройство гранулированного песчаного а/бетонного слоя толщиной h = 3 см. типа «Д»	մ^2 մ^2	375,0
	Դիփահորերի նորոգում Ремонтколодцев		
1	Դիտահորերի նիշի ուղղում 8 հատ (բետոն B-15 դասի) Исправление отметок колодцев бетоном марки Б-15 8 шт.	մ^3 մ^3	1,20
2	Դիտահորերի նոր ե/բ ծածկի սալերի տեղադրում 1200x1200 մմ, թուջե մտոցով և կափարիչով Монтаж новой ж/б плиты перекрытия размерами 1200x1200 ммс чугуной крышкой	հատ шт.	2,00
3	Դիտահորերի նոր ե/բ ծածկի սալերի տեղադրում 1500x1500 մմ, թուջե մտոցով և կափարիչով Монтаж новой ж/б плиты перекрытия размерами 1500x1500 ммс чугуной крышкой	հատ шт.	2,00
	Կողնակներ Обочина		
1	Կողնակների ամրացում ավազակոպիճով h=5սմ հաստությամբ ԳՕՍՏ 23735-2014 Крепление обочин песчано-гравийной смесью h =5 см ГОСТ 23735-201	մ^2 մ^2	339,0
2	Կողնակների հարթեցում և խտացում գլղոնով մեկ հետքով 4 անցումով , ջրի տարածումով Выравнивание и уплотнение обочин катком в одну дорожку с 4 проходами, распространяя воду	մ^3 մ^3	33,90
	Ճանապարհային Կահավորում Организация дорожного движения		
1	Ճանապարհային նոր նշանների տեղադրում ԳՕՍՏ Ռ 52290-2004 Установка новых дорожных знаков ГОСТ Р 52290-2004	հատ шт.	5,0
	այդ թվում в том числе		
2	Առավելություն Приоритета	հատ шт.	1,0

3	Հատուկ թելադրանքի Особых предписаний	հատ шт.	4,0
	Երթևեկելի մասի նշագծում թերմոպլաստ $h=3$ մմ., լուսանդրադարձիչ ապակե գնդիկների ավելացմամբ/ Разметка проезжей части термопластиком $h = 3$ мм с добавлением световозвращающих стеклянных шариков		
4	Երթևեկելի մասի գծանշում հոծ գծով 0.10մ լայնությամբ - 1.1 ԳՕՍՏ Ռ 51256-2018 Разметка проезжей части сплошной линией шириной 0,10 м -1.1 ГОСТ 51256-2018	կմ км	0,018
5	Երթևեկելի մասի գծանշում ընդհատված գծով (3:1) 0.10մ լայն. - 1.6 ԳՕՍՏ Ռ 51256-2018 Разметка проезжей части прерывистой линией (3:1) шириной 0.10м-1.6 ГОСТ 51256-2018	կմ км	0,221
6	Գծանշան 1.14.1 (սպիտակ և դեղին) ԳՕՍՏ 32953-2014 Ручная маркировка 1.14.1 (белый и желтый) ГОСТ 32953-2014	մ ² м ²	17,60
2) 3-րդ թաղամաս թիվ 12 շենք տանող ճանապարհ / дорога к жилому дому № 12 3-го микрорайона Հատված-1 / Участк-1 ԿՄ / КМ 0+000 - ԿՄ / КМ 0+132			
Ճանապարհային պարվածք Дорожная одежда			
1	Ավազակոպճային շերտի տեղադրում $h=12$ սմ հաստությամբ ԳՕՍՏ 25607-2009 / Укладка песчано-гравийного слоя толщиной $h=12$ см. ГОСТ 23735-2014	մ ² м ²	944,0
2	Խճային հիմքի տեղադրում $h=15$ սմ ԳՕՍՏ 32703-2014, քիտումի տարածումով 4.12տ/1000մ2/ԳՕՍՏ 33133-2014/ Укладка из щебёночного основания $h=15$ см ГОСТ 32703-2014, с нанесением битума 4,12т/1000м2/ ГОСТ 33133-2014	մ ² м ²	944,0
3	Մանրահատիկ խիտ ա/բետոնե շերտի տեղադրում « Բ » տիպի $h=5$ սմ ԳՕՍՏ 9128-2013/ Выполнение покрытия из мелкозернистого плотного асфальтобетона толщиной $h=5$ см типа «Б» ГОСТ 9128-2013	մ ² м ²	944,0
Դիտահորերի նորոգում Ремонтколодцев			
1	Դիտահորերի նիշի ուղղում 5 հատ (բետոն В-15 դասի) Исправление отметок колодцев бетоном марки В-15 5 шт.	մ ³ м ³	0,75
2	Դիտահորերի նոր ե/բ ծածկի սալերի տեղադրում 1200x1200 մմ, թուջե մտոցով և կափարիչով Монтаж новой ж/б плиты перекрытия размерами 1200x1200 мм чугуновой крышкой	հատ шт.	1,00
3	Դիտահորերի նոր ե/բ ծածկի սալերի տեղադրում 1500x1500 մմ, թուջե մտոցով և կափարիչով Монтаж новой ж/б плиты перекрытия размерами 1500x1500 мм чугуновой крышкой	հատ шт.	3,00
Կողնակներ Обочина			
1	Կողնակների ամրացում ավազակոպիճով $h=5$ սմ հաստությամբ ԳՕՍՏ 23735-2014 Крепление обочин песчано-гравийной смесью $h = 5$ см ГОСТ 23735-2014	մ ² м ²	56,0
2	Կողնակների հարթեցում և խտացում գլղոնով մեկ հետքով 4 անցումով , ջրի տարածումով Выравнивание и уплотнение обочин катком в одну дорожку с 4 проходами, распространяя воду	մ ³ м ³	5,60
Ճանապարհային Կահավորում Организация дорожного движения			
1	Ճանապարհային նոր նշանների տեղադրում ԳՕՍՏ Ռ 52290-2004 Установка новых дорожных знаков ГОСТ Р 52290-2004	հատ шт.	7,0
	այդ թվում в том числе		
2	Առավելություն Приоритета	հատ шт.	3,0
3	Հատուկ թելադրանքի Особых предписаний	հատ шт.	4,0
	Разметка проезжей части, с использованием светопотражающих шариков 0.35кг-1м2 / Երթևեկելի մասի նշագծում, լուսանդրադարձիչ գնդիկների օգտագործմամբ 0.35կգ-1մ2		
4	Երթևեկելի մասի գծանշում հոծ գծով 0.10մ լայնությամբ - 1.1 ԳՕՍՏ Ռ 51256-2018 Разметка проезжей части сплошной линией шириной 0,10 м -1.1 ГОСТ 51256-2018	կմ км	0,060
5	Երթևեկելի մասի գծանշում ընդհատված գծով (3:1) 0.10մ լայն. - 1.6 ԳՕՍՏ Ռ 51256-2018 Разметка проезжей части прерывистой линией (3:1) шириной 0.10м-1.6 ГОСТ 51256-2018	կմ км	0,057
6	Գծանշան 1.14.1 (սպիտակ և դեղին) ԳՕՍՏ 32953-2014 Ручная маркировка 1.14.1 (белый и желтый) ГОСТ 32953-2014	մ ² м ²	21,60

	3) 3-րդ թաղամաս թիվ 12 շենք տանող ճանապարհ/ дорога к жилому дому № 12 3-го микрорайона Հատված-2 / Участк-2 ԿՄ / KM 0+000 - ԿՄ / KM 0+067		
	Ճանապարհային պարվածք Дорожная одежда		
1	Ավազակոպճային շերտի տեղադրում h=12սմ հաստությամբ ԳՕՍՏ 25607-2009 / Укладка песчано-гравийного слоя толщиной h=12см. ГОСТ 23735-2014	մ^2 մ^2	1 003,0
2	Խճային հիմքի տեղադրում h=15սմ ԳՕՍՏ 32703-2014, բիտումի տարածումով 4.12տ/1000մ2/ԳՕՍՏ 33133-2014/ Укладка из щебёночного основания h=15см ГОСТ 32703-2014, с нанесением битума 4,12т/1000м2/ ГОСТ 33133-2014	մ^2 մ^2	1 003,0
3	Մանրահատիկ խիտ ա/բետոնե շերտի տեղադրում « Բ » տիպի h=5 սմ ԳՕՍՏ 9128-2013/ Выполнение покрытия из мелкозернистого плотного асфальтобетона толщиной h=5 см типа «Б» ГОСТ 9128-2013	մ^2 մ^2	1 003,0
	Մայթեր Тротуары		
1	Բազալտե 15x30 սմ եզրաքարերի տեղադրում ԳՕՍՏ 13015-2012 /միաձույլ В15 դասի բետոնե հիմքով 1զձ.մ 0,055մ ³ ,ավազակոպճային շերտ h=5սմ 1զձ.մ 0,0175մ ³ / Установка базалтого бордюра 15x30 см ГОСТ 13015-2012 /бетон В15 основание 1 м 0,035մ ³ слой песчано-гравийный h=5 см 1 м 0,0175 м ³ /	զձ.մ մ	113,0
2	Բազալտե 15x20 սմ եզրաքարերի տեղադրում ԳՕՍՏ 13015-2012 /միաձույլ В15 դասի բետոնե հիմքով 1զձ.մ 0,055մ ³ ,ավազակոպճային շերտ h=5սմ 1զձ.մ 0,0175մ ³ / Установка базалтого бордюра 10x20 см ГОСТ 13015-2012 /бетон В15 основание 1 м 0,05մ ³ слой песчано-гравийный h=5 см 1 м 0,015 м ³ /	զձ.մ մ	25,0
4	Մայթերի լրացում նախօրոք կուտակված բնահողից Засыпка тротуаров из предварительно насыпанного грунта	մ^3 մ^3	13,17
5	Խճային հիմքի իրականացում 12սմ հաստությամբ Устройство из щебночного основания толщиной 12 см	մ^2 մ^2	127,0
6	Մանրահատիկ ավազային « Դ » տիպի ա/բետոնե շերտի տեղադրում h=3սմ հաստությամբ Устройство гранулированного песчаного а/бетонного слоя толщиной h = 3 см. типа «Д»	մ^2 մ^2	127,0
	Դիփահորերի նորոգում Ремонтколодцев		
1	Դիտահորերի նիշի ուղղում 2 հատ (բետոն В-15 դասի) Исправление отметок колодцев бетоном марки В-15 2 шт.	մ^3 մ^3	0,30
2	Դիտահորերի նոր ե/ք ծածկի սալերի տեղադրում 1200x1200 մմ, թուջե մտոցով և կափարիչով Монтаж новой ж/б плиты перекрытия размерами 1200x1200 ммс чугуной крышкой	հատ шт.	1,00
3	Դիտահորերի նոր ե/ք ծածկի սալերի տեղադրում 1500x1500 մմ, թուջե մտոցով և կափարիչով Монтаж новой ж/б плиты перекрытия размерами 1500x1500 ммс чугуной крышкой	հատ шт.	3,00
	Կողնակներ Обочина		
1	Կողնակների ամրացում ավազակոպիճով h=5սմ հաստությամբ ԳՕՍՏ 23735-2014 Крепление обочин песчано-гравийной смесью h =5 см ГОСТ 23735-201	մ^2 մ^2	24,0
2	Կողնակների հարթեցում և խտացում գլղոնով մեկ հետքով 4 անցումով , ջրի տարածումով Выравнивание и уплотнение обочин катком в одну дорожку с 4 проходами, распространяя воду	մ^3 մ^3	2,40
	Ճանապարհային Կահավորում Организация дорожного движения		
1	Ճանապարհային նոր նշանների տեղադրում ԳՕՍՏ Ռ 52290-2004 Установка новых дорожных знаков ГОСТ Р 52290-2004	հատ шт.	1,0
	այդ թվում в том числе		
2	Առավելություն Приоритета	հատ шт.	1,0
	Разметка проезжей части, с использованием светоотражающих шариков 0.35кг-1м2 / Երթևեկելի մասի նշագծում, լուսանդրադարձիչ գնդիկների օգտագործմամբ 0.35կգ-1մ2		
3	Երթևեկելի մասի գծանշում հոծ գծով 0.10մ լայնությամբ - 1.1 ԳՕՍՏ Ռ 51256-2018 Разметка проезжей части сплошной линией шириной 0,10 м -1.1 ГОСТ 51256-2018	կմ км	0,020

4	Երթևեկելի մասի գծանշում ընդհատված գծով (3:1) 0.10մ լայն.- 1.6 ԳՕՍՏ Ռ- 51256-2018 Разметка проезжей части прерывистой линией (3:1) шириной 0.10м-1.6 ГОСТ 51256-2018	կմ км	0,040
4) 3-րդ թաղամաս թիվ 9 շենք / 3-го микрорайон № 9 дом ԿՄ / КМ 0+000 - ԿՄ / КМ 0+061			
Ճանապարհային պարվածք Дорожная одежда			
1	Ավազակոպճային շերտի տեղադրում h=12սմ հաստությամբ ԳՕՍՏ 25607-2009 / Укладка песчано-гравийного слоя толщиной h=12см. ГОСТ 23735-2014	մ ² м ²	35,0
2	Խճային հիմքի տեղադրում h=15սմ ԳՕՍՏ 32703-2014, բիտումի տարածումով 4.12տ/1000մ2/ԳՕՍՏ 33133-2014/ Укладка из щебёночного основания h=15см ГОСТ 32703-2014, с нанесением битума 4,12т/1000м2/ ГОСТ 33133-2014	մ ² м ²	35,0
3	Մանրահատիկ խիտ ա/բետոնե շերտի տեղադրում « Բ » տիպի h=5 սմ ԳՕՍՏ 9128-2013/ Выполнение покрытия из мелкозернистого плотного асфальтобетона толщиной h=5 см типа «Б» ГОСТ 9128-2013	մ ² м ²	35,0
Մայրեր Тротуары			
1	Բազալտե 15x30 սմ եզրաքարերի տեղադրում ԳՕՍՏ 13015-2012 /միաձույլ В15 դասի բետոնե հիմքով 1զծ.մ 0,055մ ³ ,ավազակոպճային շերտ h=5սմ 1զծ.մ 0,0175մ ³ / Установка базалтого бордюра 15x30 см ГОСТ 13015-2012 /бетон В15 основание 1 м 0,035м ³ слой песчано-гравийный h=5 см 1 м 0,0175 м ³ /	զծ.մ м	76,0
2	Բազալտե 15x20 սմ եզրաքարերի տեղադրում ԳՕՍՏ 13015-2012 /միաձույլ В15 դասի բետոնե հիմքով 1զծ.մ 0,055մ ³ ,ավազակոպճային շերտ h=5սմ 1զծ.մ 0,0175մ ³ / Установка базалтого бордюра 10x20 см ГОСТ 13015-2012 /бетон В15 основание 1 м 0,05м ³ слой песчано-гравийный h=5 см 1 м 0,015 м ³ /	զծ.մ м	86,0
3	Մայրերի լրացում նախօրոք կուտակված բնահողից Засыпка тротуаров из предварительно насыпанного грунта	մ ³ м ³	1,00
4	Խճային հիմքի իրականացում 12սմ հաստությամբ Устройство из щебночного основания толщиной 12 см	մ ² м ²	182,0
5	Մանրահատիկ ավազային « Դ » տիպի ա/բետոնե շերտի տեղադրում h=3սմ հաստությամբ Устройство гранулированного песчаного а/бетонного слоя толщиной h = 3 см. типа «Д»	մ ² м ²	182,0
Դիփահորերի նորոգում Ремонтколодцев			
1	Դիփահորերի նիշի ուղղում 5 հատ (բետոն В-15 դասի) Исправление отметок колодцев бетоном марки В-15 5 шт.	մ ³ м ³	0,75
5) Նոր թաղամաս թիվ 32 շենքի հետնամասից դեպի թիվ 39 շենք տանող հատված/ Участок дороги от тыльной стороны жилого дома № 32 Нового микрорайона к жилому дому № 39 ԿՄ / КМ 0+000 - ԿՄ / КМ 0+060			
Ճանապարհային պարվածք Дорожная одежда			
1	Ավազակոպճային շերտի տեղադրում h=12սմ հաստությամբ ԳՕՍՏ 25607-2009 / Укладка песчано-гравийного слоя толщиной h=12см. ГОСТ 23735-2014	մ ² м ²	486,0
2	Խճային հիմքի տեղադրում h=15սմ ԳՕՍՏ 32703-2014, բիտումի տարածումով 4.12տ/1000մ2/ԳՕՍՏ 33133-2014/ Укладка из щебёночного основания h=15см ГОСТ 32703-2014, с нанесением битума 4,12т/1000м2/ ГОСТ 33133-2014	մ ² м ²	486,0
3	Մանրահատիկ խիտ ա/բետոնե շերտի տեղադրում « Բ » տիպի h=5 սմ ԳՕՍՏ 9128-2013/ Выполнение покрытия из мелкозернистого плотного асфальтобетона толщиной h=5 см типа «Б» ГОСТ 9128-2013	մ ² м ²	486,0
Կողնակներ Обочина			
1	Կողնակների լրացում նախօրոք կուտակված բնահողից հմիջ=5սմ (հարթեցում, ջրում, խտացում) Засыпка обочин из предварительно насыпанного грунта в среднем= 5см (выравнивание, полив, уплотнение)	մ ³ м ³	4,00

2	Կողնակների ամրացում ավազակալիճով h=5սմ հաստությամբ ԳՕՍՍ 23735-2014 Крепление обочин песчано-гравийной смесью h =5 см ГОСТ 23735-201	մ^2 մ^2	37,0
3	Կողնակների հարթեցում և խտացում գլղոնով մեկ հետքով 4 անցումով , ջրի տարածումով Выравнивание и уплотнение обочин катком в одну дорожку с 4 проходами, распространяя воду	մ^3 մ^3	3,70
6) Նոր թաղամաս թիվ 22 շենքից դեպի թիվ 21 շենք տանող հատված / Участок дороги от жилого дома № 22 Нового микрорайона к жилому дому № 21 ԿՄ / КМ 0+000 - ԿՄ / КМ 0+022			
Ճանապարհային պարվածք Дорожная одежда			
1	Ավազակալիճային շերտի տեղադրում h=12սմ հաստությամբ ԳՕՍՍ 25607-2009 / Укладка песчано-гравийного слоя толщиной h=12см. ГОСТ 23735-2014	մ^2 մ^2	159,0
2	Խճային հիմքի տեղադրում h=15սմ ԳՕՍՍ 32703-2014, բիտումի տարածումով 4.12տ/1000մ2/ԳՕՍՍ 33133-2014/ Укладка из щебёночного основания h=15см ГОСТ 32703-2014, с нанесением битума 4,12т/1000м2/ ГОСТ 33133-2014	մ^2 մ^2	159,0
3	Մանրահատիկ խիտ ա/բետոնե շերտի տեղադրում « Բ » տիպի h=5 սմ ԳՕՍՍ 9128-2013/ Выполнение покрытия из мелкозернистого плотного асфальтобетона толщиной h=5 см типа «Б» ГОСТ 9128-2013	մ^2 մ^2	159,0
7) Նոր թաղամաս թիվ 36 շենքի հետնամաս / Тыльная сторона жилого дома № 36 Нового микрорайона ԿՄ / КМ 0+000 - ԿՄ / КМ 0+075			
Ճանապարհային պարվածք Дорожная одежда			
1	Ավազակալիճային շերտի տեղադրում h=12սմ հաստությամբ ԳՕՍՍ 25607-2009 / Укладка песчано-гравийного слоя толщиной h=12см. ГОСТ 23735-2014	մ^2 մ^2	438,0
2	Խճային հիմքի տեղադրում h=15սմ ԳՕՍՍ 32703-2014, բիտումի տարածումով 4.12տ/1000մ2/ԳՕՍՍ 33133-2014/ Укладка из щебёночного основания h=15см ГОСТ 32703-2014, с нанесением битума 4,12т/1000м2/ ГОСТ 33133-2014	մ^2 մ^2	438,0
3	Մանրահատիկ խիտ ա/բետոնե շերտի տեղադրում « Բ » տիպի h=5 սմ ԳՕՍՍ 9128-2013/ Выполнение покрытия из мелкозернистого плотного асфальтобетона толщиной h=5 см типа «Б» ГОСТ 9128-2013	մ^2 մ^2	438,0
Կողնակներ Обочина			
1	Կողնակների ամրացում ավազակալիճով h=5սմ հաստությամբ ԳՕՍՍ 23735-2014 Крепление обочин песчано-гравийной смесью h =5 см ГОСТ 23735-201	մ^2 մ^2	112,5
2	Կողնակների հարթեցում և խտացում գլղոնով մեկ հետքով 4 անցումով , ջրի տարածումով Выравнивание и уплотнение обочин катком в одну дорожку с 4 проходами, распространяя воду	մ^3 մ^3	11,25
Ճանապարհային Կահավորում Организация дорожного движения			
1	Ճանապարհային նոր նշանների տեղադրում ԳՕՍՍ Ռ 52290-2004 Установка новых дорожных знаков ГОСТ Р 52290-2004	հատ шт.	2,0
	այդ թվում в том числе		
2	Առավելություն Приоритета	հատ шт.	2,0
<i>Разметка проезжей части, с использованием светлоотражающих шариков 0.35кг-1м2 /</i> <i>Երթևեկելի մասի նշագծում, լուսանդրադարձի գնդիկների օգտագործմամբ 0.35կգ-1մ2</i>			
3	Երթևեկելի մասի զճանշում հոծ գծով 0.10մ լայնությամբ - 1.1 ԳՕՍՍ Ռ 51256-2018 Разметка проезжей части сплошной линией шириной 0,10 м -1.1 ГОСТ 51256-2018	կմ км	0,040
4	Երթևեկելի մասի զճանշում ընդհատված գծով (3:1) 0.10մ լայն. - 1.6 ԳՕՍՍ Ռ 51256-2018 Разметка проезжей части прерывистой линией (3:1) шириной 0.10м-1.6 ГОСТ 51256-2018	կմ км	0,030
8) Նոր թաղամաս թիվ 27 շենքի հետնամաս / Тыльная сторона жилого дома № 27 Нового микрорайона ԿՄ / КМ 0+000 - ԿՄ / КМ 0+079			
Ճանապարհային պարվածք Дорожная одежда			

1	Ավազակոպճային շերտի տեղադրում h=12սմ հաստությամբ ԳՕՍՍ 25607-2009 / Укладка песчано-гравийного слоя толщиной h=12см. ГОСТ 23735-2014	մ^2 մ^2	743,0
2	Խճային հիմքի տեղադրում h=15սմ ԳՕՍՍ 32703-2014, բիտումի տարածումով 4.12տ/1000մ2/ԳՕՍՍ 33133-2014/ Укладка из щебёночного основания h=15см ГОСТ 32703-2014, с нанесением битума 4,12т/1000м2/ ГОСТ 33133-2014	մ^2 մ^2	743,0
3	Մանրահատիկ խիտ ա/բետոնե շերտի տեղադրում « Բ » տիպի h=5 սմ ԳՕՍՍ 9128-2013/ Выполнение покрытия из мелкозернистого плотного асфальтобетона толщиной h=5 см типа «Б» ГОСТ 9128-2013	մ^2 մ^2	743,0
Մայթեր (Նոր թաղամաս թիվ 26 շենք) Тротуары (Тыльная сторона жилого дома № 26 Нового микрорайона)			
1	Բազալտե 15x30 սմ եզրաքարերի տեղադրում ԳՕՍՍ 13015-2012 /միաձուլ B15 դասի բետոնե հիմքով 1զձ.մ 0,055մ ³ ,ավազակոպճային շերտ h=5սմ 1զձ.մ 0,0175մ ³ / Установка базалтового бордюра 15x30 см ГОСТ 13015-2012 /бетон В15 основание 1 м 0,035մ ³ , слой песчано-гравийный h=5 см 1 м 0,0175 м ³ /	զձ.մ մ	60,0
2	Բազալտե 15x20 սմ եզրաքարերի տեղադրում ԳՕՍՍ 13015-2012 /միաձուլ B15 դասի բետոնե հիմքով 1զձ.մ 0,055մ ³ ,ավազակոպճային շերտ h=5սմ 1զձ.մ 0,0175մ ³ / Установка базалтового бордюра 10x20 см ГОСТ 13015-2012 /бетон В15 основание 1 м 0,05մ ³ , слой песчано-гравийный h=5 см 1 м 0,015 м ³ /	զձ.մ մ	30,0
3	Խճային հիմքի իրականացում 12սմ հաստությամբ Устройство из щебёночного основания толщиной 12 см	մ^2 մ^2	80,0
4	Մանրահատիկ ավազային « Դ » տիպի ա/բետոնե շերտի տեղադրում h=3սմ հաստությամբ Устройство гранулированного песчаного а/бетонного слоя толщиной h = 3 см. типа «Д»	մ^2 մ^2	80,0
Կողնակներ Обочина			
1	Կողնակների ամրացում ավազակոպիճով h=5սմ հաստությամբ ԳՕՍՍ 23735-2014 Крепление обочин песчано-гравийной смесью h =5 см ГОСТ 23735-201	մ^2 մ^2	40,0
2	Կողնակների հարթեցում և խտացում գլղոնով մեկ հետքով 4 անցումով , ջրի տարածումով Выравнивание и уплотнение обочин катком в одну дорожку с 4 проходами, распространяя воду	մ^3 մ^3	4,00
Ճանապարհային Կահավորում Организация дорожного движения			
1	Ճանապարհային նոր նշանների տեղադրում ԳՕՍՍ Ռ 52290-2004 Установка новых дорожных знаков ГОСТ Р 52290-2004	հատ шт.	2,0
	այդ թվում в том числе		
2	Առավելություն Приоритета	հատ шт.	2,0
9) Նոր թաղամաս թիվ 28 շենքի հետնամաս / Тыльная сторона жилого дома № 28 Нового микрорайона ԿՄ / ԿՄ 0+000 - ԿՄ / ԿՄ 0+074			
Ճանապարհային պարվածք Дорожная одежда			
1	Ավազակոպճային շերտի տեղադրում h=12սմ հաստությամբ ԳՕՍՍ 25607-2009 / Укладка песчано-гравийного слоя толщиной h=12см. ГОСТ 23735-2014	մ^2 մ^2	607,0
2	Խճային հիմքի տեղադրում h=15սմ ԳՕՍՍ 32703-2014, բիտումի տարածումով 4.12տ/1000մ2/ԳՕՍՍ 33133-2014/ Укладка из щебёночного основания h=15см ГОСТ 32703-2014, с нанесением битума 4,12т/1000м2/ ГОСТ 33133-2014	մ^2 մ^2	607,0
3	Մանրահատիկ խիտ ա/բետոնե շերտի տեղադրում « Բ » տիպի h=5 սմ ԳՕՍՍ 9128-2013/ Выполнение покрытия из мелкозернистого плотного асфальтобетона толщиной h=5 см типа «Б» ГОСТ 9128-2013	մ^2 մ^2	607,0
Ճանապարհային Կահավորում Организация дорожного движения			
1	Ճանապարհային նոր նշանների տեղադրում ԳՕՍՍ Ռ 52290-2004 Установка новых дорожных знаков ГОСТ Р 52290-2004	հատ шт.	2,0
	այդ թվում в том числе		
2	Առավելություն Приоритета	հատ шт.	2,0

	10) Հ. Շիրազի փողոց / улица Ованеса Шираза ՀՄ / КМ 0+000 - ՀՄ / КМ 0+465		
	Ճանապարհային պարվածք Дорожная одежда		
1	Ավազակոպճային շերտի տեղադրում h=12սմ հաստությամբ ԳՕՍՏ 25607-2009 / Укладка песчано-гравийного слоя толщиной h=12см. ГОСТ 23735-2014	մ ² м ²	3 013,0
2	Խճային հիմքի տեղադրում h=15սմ ԳՕՍՏ 32703-2014, բիտումի տարածումով 4.12տ/1000մ2/ԳՕՍՏ 33133-2014/ Укладка из щебёночного основания h=15см ГОСТ 32703-2014, с нанесением битума 4,12т/1000м2/ГОСТ 33133-2014	մ ² м ²	3 013,0
3	Մանրահատիկ խիտ ա/բետոնե շերտի տեղադրում « Б » տիպի h=5 սմ ԳՕՍՏ 9128-2013/ Выполнение покрытия из мелкозернистого плотного асфальтобетона толщиной h=5 см типа «Б» ГОСТ 9128-2013	մ ² м ²	3 013,0
	Իջարկեր Съезды		
1	Ավազակոպճային շերտի տեղադրում h=12սմ հաստությամբ ԳՕՍՏ 25607-2009 / Укладка песчано-гравийного слоя толщиной h=12см. ГОСТ 23735-201	մ ² м ²	388,0
2	Խճային հիմքի տեղադրում h=15սմ ԳՕՍՏ 32703-2014, բիտումի տարածումով 4.12տ/1000մ2/ԳՕՍՏ 33133-2014/ Укладка из щебёночного основания h=15см ГОСТ 32703-2014, с нанесением битума 4,12т/1000м2/ГОСТ 33133-2014	մ ² м ²	388,0
3	Մանրահատիկ խիտ ա/բետոնե շերտի տեղադրում « Б » տիպի h=5 սմ ԳՕՍՏ 9128-2013/ Выполнение покрытия из мелкозернистого плотного асфальтобетона толщиной h=5 см типа «Б» ГОСТ 9128-2013	մ ² м ²	388,0
	Մայրեր Тротуары		
1	Բազալտե 15x30 սմ եզրաքարերի տեղադրում ԳՕՍՏ 13015-2012 /միաձույլ В15 դասի բետոնե հիմքով 1զձ.մ 0,055մ ³ ,ավազակոպճային շերտ h=5սմ 1զձ.մ 0,0175մ ³ / Установка базалтого бордюра 15x30 см ГОСТ 13015-2012 /бетон В15 основание 1 м 0,035м ³ слой песчано-гравийный h=5 см 1 м 0,0175 м ³ /	զձ.մ м	89,0
2	Բազալտե 15x20 սմ եզրաքարերի տեղադրում ԳՕՍՏ 13015-2012 /միաձույլ В15 դասի բետոնե հիմքով 1զձ.մ 0,055մ ³ ,ավազակոպճային շերտ h=5սմ 1զձ.մ 0,0175մ ³ / Установка базалтого бордюра 10x20 см ГОСТ 13015-2012 /бетон В15 основание 1 м 0,05м ³ слой песчано-гравийный h=5 см 1 м 0,015 м ³ /	զձ.մ м	17,5
3	Նոր միաձույլ բետոնե եզրաշարի կառուցում В-20 դասի ԳՕՍՏ 26633-2015 / Новая монолитная бетонная верста из марки В-20, 10x2սմ / см, ГОСТ 26633-2015	զձ.մ м	29,0
4	Խճային հիմքի իրականացում 12սմ հաստությամբ Устройство из щебёночного основания толщиной 12 см	մ ² м ²	171,0
5	Մանրահատիկ ավազային « Դ » տիպի ա/բետոնե շերտի տեղադրում h=3սմ հաստությամբ Устройство гранулированного песчаного а/бетонного слоя толщиной h = 3 см. типа «Д»	մ ² м ²	141,0
6	Մանրահատիկ խիտ ա/բետոնե շերտի տեղադրում « Б » տիպի h=4 սմ ԳՕՍՏ 9128-2013/ Выполнение покрытия из мелкозернистого плотного асфальтобетона толщиной h=4 см типа «Б» ГОСТ 9128-2013	մ ² м ²	30,0
	Արհեստական կառուցվածքներ Искусственные сооружения		
	Ջրահեռացում երթևեկելի մասից Водоотвод с проезжей части		
1	Ավազակոպճային նախապատրաստական շերտի տեղադրում h=10սմ հաստությամբ ԳՕՍՏ 23735-2014 / Укладка подготовительного песчано-гравийного слоя толщиной h=10 смГОСТ 23735-2014	մ ³ м ³	6,30
2	Ե/բետոնե վաքերի ջրամեկուսացում ԳՕՍՏ 9.602-2016 / Гидроизоляция ж/бетонных лотков ГОСТ 9.602-2016	մ ² м ²	68,40
3	Հավաքովի ե/բետոնե ջրընդունիչ 35x60 սմ չափերի վաքերի տեղադրում սետաղական ցանցով ԳՕՍՏ 32955-2014/ Установка сборных железобетонных водоприемных лотков размером 350 см с металлической решеткой по ГОСТ 32955-2014	զձ.մ м	90,00
4	33.4) III գրունտի մշակում էքսկավատորով (0,65մ ³ շերտի տարողությամբ), բարձրում ավտոինքնաթիփեր և տեղափոխում լցակայան 3,0 կմ հեռավորությամբ 33.4) III обработка земли экскаватором (емкость ковша 0,65м ³), погрузка в автосамосвалы, Транспортировка в отвал 3,0 км	մ ³ м ³	10,10

5	Ավազակոպճային նախապատրաստական շերտի տեղադրում h=10սմ հաստությամբ ԳՕՍՏ 23735-2014 / Укладка подготовительного песчано-гравийного слоя толщиной h=10 см ГОСТ 23735-20	մ ³ м ³	0,86
6	Մետաղական խողովակների ջրամեկուսացում երկշերտ տաք բիտումով / Гидроизоляция металлических труб двухслойным горячим битумом	մ ² м ²	10,30
7	Մետաղական d=273x5մմ խողովակի տեղադրում ԳՕՍՏ 10704-91 / Монтаж металлической трубы d=273x5 мм ГОСТ 10704-91	զձ.մ м	12,00
8	Միաձույլ բետոնով հորի կառուցում В-15 դասի ԳՕՍՏ 26633-2015 / Строительство монолитного колодца из марки В-15 ГОСТ 26633-2015	մ ³ м ³	0,69
9	Բետոնե գլխադիրների և դիտահորերի ջրամեկուսացում երկշերտ տաք բիտումով / Гидроизоляция бетонных оголовков и колодцев двухслойным горячим битумом	մ ² м ²	3,73
10	Մետաղական ցանցի տեղադրում / Монтаж металлической сетки	հատ шт.	1,00
11	Հետադարձ լիցքի իրականացում ավազակոպիճով / Выполнение обратной засыпки из песчано-гравийного смеси	մ ³ м ³	8,50
Դիփահորերի նորոգում Ремонт колодцев			
1	Դիտահորերի նիշի ուղղում 3 հատ (բետոն В-15 դասի) Исправление отметок колодцев бетоном марки В-15 3 шт.	մ ³ м ³	0,45
2	Դիտահորերի նոր ե/ք ծածկի սալերի տեղադրում 1200x1200 մմ, թուջե մոնոցով և կափարիչով Монтаж новой ж/б плиты перекрытия размерами 1200x1200 ммс чугуной крышкой	հատ шт.	3,00
Կողնակներ Обочина			
1	Կողնակների լրացում նախօրոք կուտակված բնահողից հմիջ=5սմ (հարթեցում, ջրում, խտացում) Засыпка обочин из предварительно насыпанного грунтав среднем= 5см (выравнивание, полив, уплотнение)	մ ³ м ³	19,30
2	Կողնակների ամրացում ավազակոպիճով h=5սմ հաստությամբ ԳՕՍՏ 23735-2014 Крепление обочин песчано-гравийной смесью h =5 см ГОСТ 23735-201	մ ² м ²	858,0
3	Կողնակների հարթեցում և խտացում գլղոնով մեկ հետքով 4 անցումով , ջրի տարածումով Выравнивание и уплотнение обочин катком в одну дорожку с 4 проходами, распространяя воду	մ ³ м ³	85,80
Ճանապարհային Կահավորում Организация дорожного движения			
1	Ճանապարհային նոր նշանների տեղադրում ԳՕՍՏ Բ- 52290-2004 Установка новых дорожных знаков ГОСТ Р 52290-2004	հատ шт.	17,0
	այդ թվում в том числе		
2	Առավելություն Приоритета	հատ шт.	9,0
3	Հատուկ թելադրանքի Особых предписаний	հատ шт.	4,0
4	Լրացուցիչ տեղեկատվական Дополнительной информации (таблички)	հատ шт.	4,0
Քարտեզային մասի նշագծում, լուսանկարադրոճի գնդիկների օգտագործմամբ 0.35կգ-1մ2 Разметка проезжей части сплошной линией шириной 0,10 м -1.1 ГОСТ 51256-2018			
5	Երթևեկելի մասի գծանշում հոծ գծով 0.10մ լայնությամբ - 1.1 ԳՕՍՏ Բ- 51256-2018 Разметка проезжей части сплошной линией шириной 0,10 м -1.1 ГОСТ 51256-2018	կմ км	0,169
6	Երթևեկելի մասի գծանշում ընդհատված գծով (1:3) 0.10մ լայն.- 1.5 ԳՕՍՏ Բ- 51256-2018 Разметка проезжей части прерывистой линией (1:3) шириной 0.10м-1.5 ГОСТ 51256-2018	կմ км	0,037
7	Երթևեկելի մասի գծանշում ընդհատված գծով (3:1) 0.10մ լայն.- 1.6 ԳՕՍՏ Բ- 51256-2018 Разметка проезжей части прерывистой линией (3:1) шириной 0.10м-1.6 ГОСТ 51256-2018	կմ км	0,223
8	Գծանշան 1.14.1 (սպիտակ և դեղին) ԳՕՍՏ 32953-2014 Ручная маркировка 1.14.1 (белый и желтый) ГОСТ 32953-201	մ ² м ²	21,60

Կազմեց՝

/Տ.Ամիրխանյան/

Ստուգեց՝

/Ռ.Վարդանյան/

ՀՀ Արարատի մարզի Մասիս քաղաքի բակային տարածքների նորոգման՝ ասֆալտապատման աշխատանքների՝ լուսանկարներ

1) 3-րդ թաղամաս թիվ 15 ,17, 8, 20 շենքերի բակ



2) 3-րդ թաղամաս թիվ 12 շենքի բակ



3) 3-րդ թաղամաս թիվ 9 շենքի բակ



4) Նոր թաղամաս թիվ 32 շենքի հետնամասից դեպի թիվ 39 շենք տանող հատված



5) Նոր թաղամաս թիվ 22 շենքից դեպի թիվ 21 շենք տանող հատված



6) Նոր թաղամաս թիվ 36 շենքի հետևամաս

7) Նոր թաղամաս թիվ 27 շենքի հետևամաս

8) Նոր թաղամաս թիվ 28 շենքի հետևամաս



9) Զ. Շիրազի փողոց





Новая карта
Здесь можно добавить описание


- Обозначения
- ???
 - Basic School No.3
 - EDEM Medical Center
 - Golden Star
 - Kauri dental clinic
 - Masis City Stadium

Google Earth

MP Market

100 m

Պայմանական նշաններ / Условные знаки

 Ասֆալտապատվող հատված / Асфальтированный участок



Պաշտոն Должность	Անուն, Ազգանուն Имя, Отчество	Ստորագր. Подпись	Ամիս Անկաթիվ Дата Месяц
Տնօրեն Директор	Ռ. Վարդանյան Р. Варданян		
ՆԳԾ ГИП	Տ. Ամիրխանյան Т. Амирханян		

Պայմանագիր ` ԱՄՄՀ - ԳՅԶԲ - 26/35			
ՀՀ Արարատի մարզի Մասիս քաղաքի բակային տարածքների նորոգման՝ ասֆալտապատման աշխատանքներ / Работы по ремонту и асфальтированию дворовых территорий города Масис Арагатской области области РА			
Իրադրության հատակագիծ / Քարտեզ / Ситуационный план / Карта /	Փուլ Этап	Թերթ Лист	Թերթեր Листов
	ԱՆ / РП	1-1	4
<<ՂԻՄ ՓՐՈԶԵԿՏ>> ՍՊԸ <<ДРИМ ПРОДЖЕКТ>> ООО			



Պայմանական նշաններ / Условные знаки

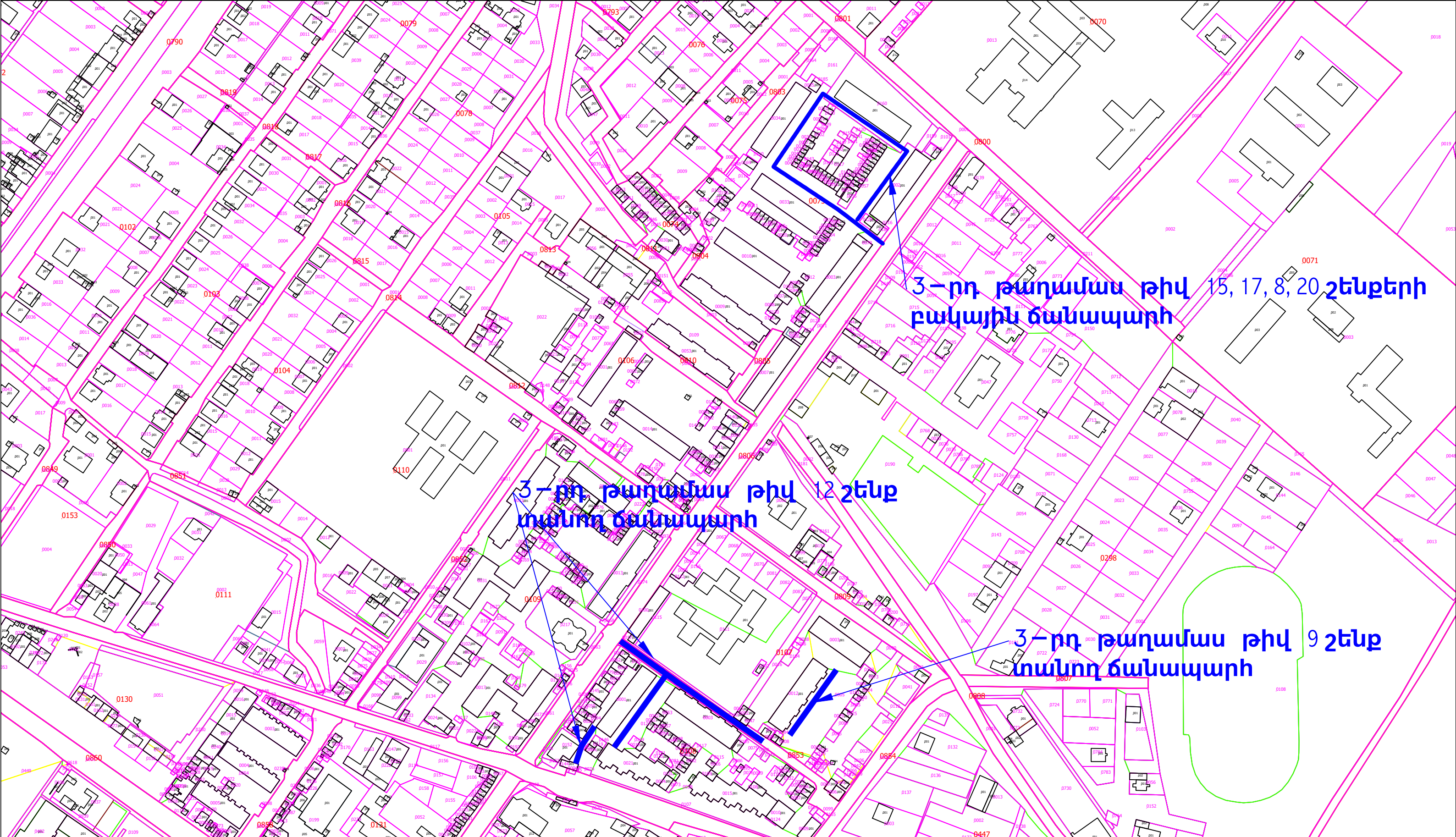


Ասֆալտապատվող հատված / Асфальтированный участок



Պաշտոն Должность	Անուն, Ազգանուն Имя, Отчество	Ստորագր. Подпись	Ամիս Անկաթիվ Дата Месяц
Տնօրեն Директор	Ռ. Վարդանյան Р. Варданян		
ՆԳՃ ГИП	Տ. Ամիրխանյան Т. Амирханян		

Պայմանագիր ` ԱՄՄՀ - ԳՅԾԲ - 26/35			
ՀՀ Արարատի մարզի Մասիս քաղաքի բակային տարածքների նորոգման՝ ասֆալտապատման աշխատանքներ / Работы по ремонту и асфальтированию дворовых территорий города Масис Арагатской области области РА			
Իրադրության հատակագիծ / Քարտեզ / Ситуационный план / Карта /	Փուլ Этап	Թերթ Лист	Թերթեր Листов
	ԱՆ / РП	1-2	4
<<ՂԻՄ ՓՐՈԺԵԿՏ>> ՍՊԸ <<ДРИМ ПРОДЖЕКТ>> ООО			



Պայմանական նշաններ / Условные знаки

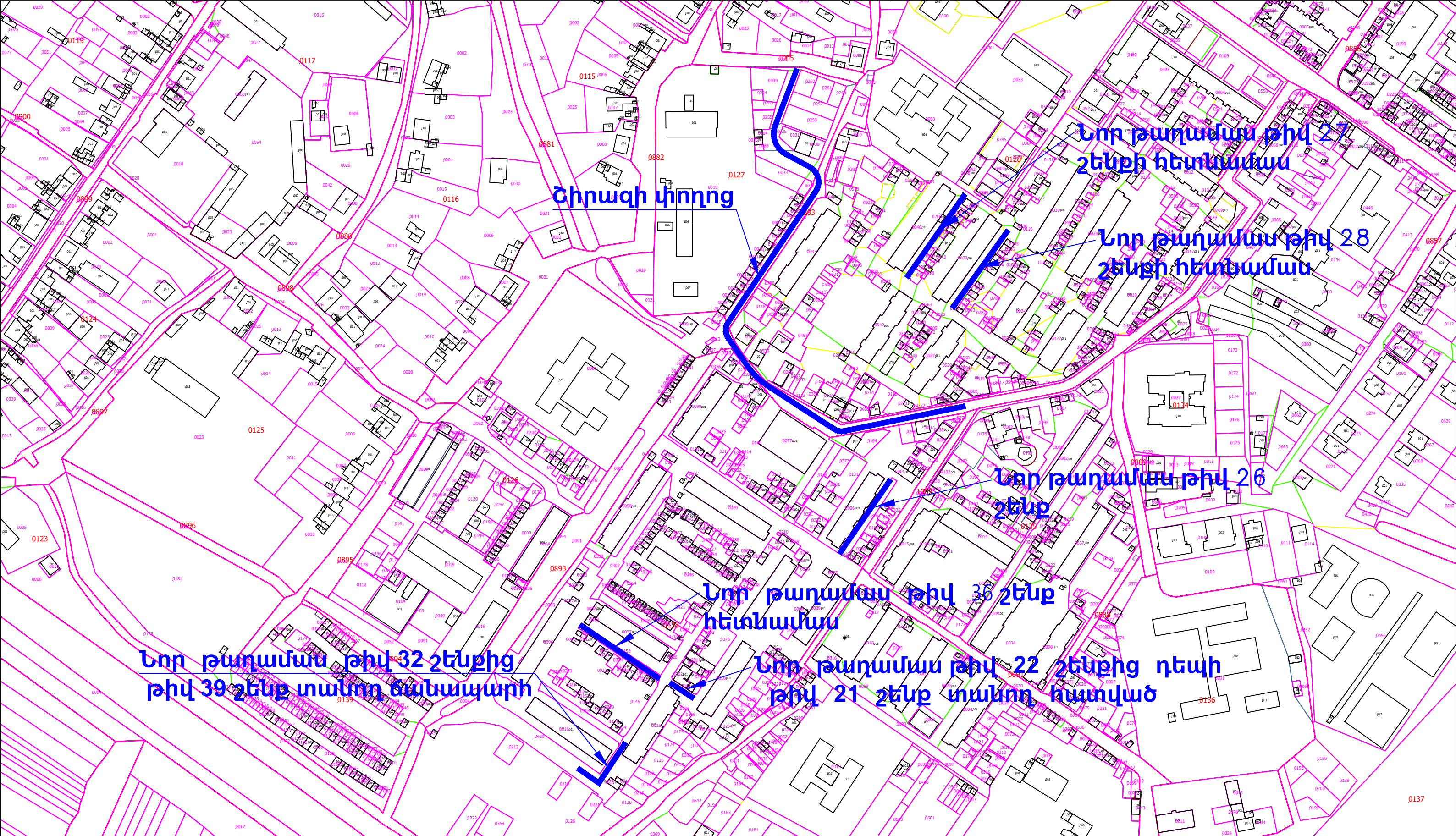
Ասֆալտապատվող հատված / Асфальтированный участок



DREAM PROJECT
LLC
EST. 2020

Պաշտոն Должность	Անուն, Ազգանուն Имя, Отчество	Ստորագր. Подпись	Ամիս Անկաթիվ Дата Месяц
Տնօրեն Директор	Ռ. Վարդանյան Р. Варданян		
ՆԳՃ ГИП	Տ. Ամիրխանյան Т. Амирханян		

Պայմանագիր ` ԱՄՄՀ - ԳՅԾԶԲ - 26/35			
ՀՀ Արարատի մարզի Մասիս քաղաքի բակային տարածքների նորոգման՝ ասֆալտապատման աշխատանքներ / Работы по ремонту и асфальтированию дворовых территорий города Масис Арагатской области области РА			
Իրադրության հատակագիծ / Վարդանյան / Ситуационный план / Кадастр /	Փուլ Этап	Թերթ Лист	Թերթեր Листов
	ԱՆ / РП	1-3	4
<<ՂԻՄ ՓՐՈԴԵԿՏ>> ՍՊԸ <<ДРИМ ПРОДЖЕКТ>> ՕՕՕ			



Պայմանական նշաններ / Условные знаки

Ասֆալտապատվող հատված / Асфальтированный участок



Պաշտոն Должность	Անուն, Ազգանուն Имя, Отчество	Ստորագր. Подпись	Ամիս Անկաթիվ Дата Месяц
Տնօրեն Директор	Ռ. Վարդանյան Р. Варданян		
ՆԳՃ ГИП	Տ. Ամիրխանյան Т. Амирханян		

Պայմանագիր ` ԱՄՄՀ - ԳՅԾԳԲ - 26/35

ՀՀ Արարատի մարզի Մասիս քաղաքի բակային տարածքների նորոգման՝
ասֆալտապատման աշխատանքներ /
Работы по ремонту и асфальтированию дворовых территорий города Масис
Арагатской области области РА

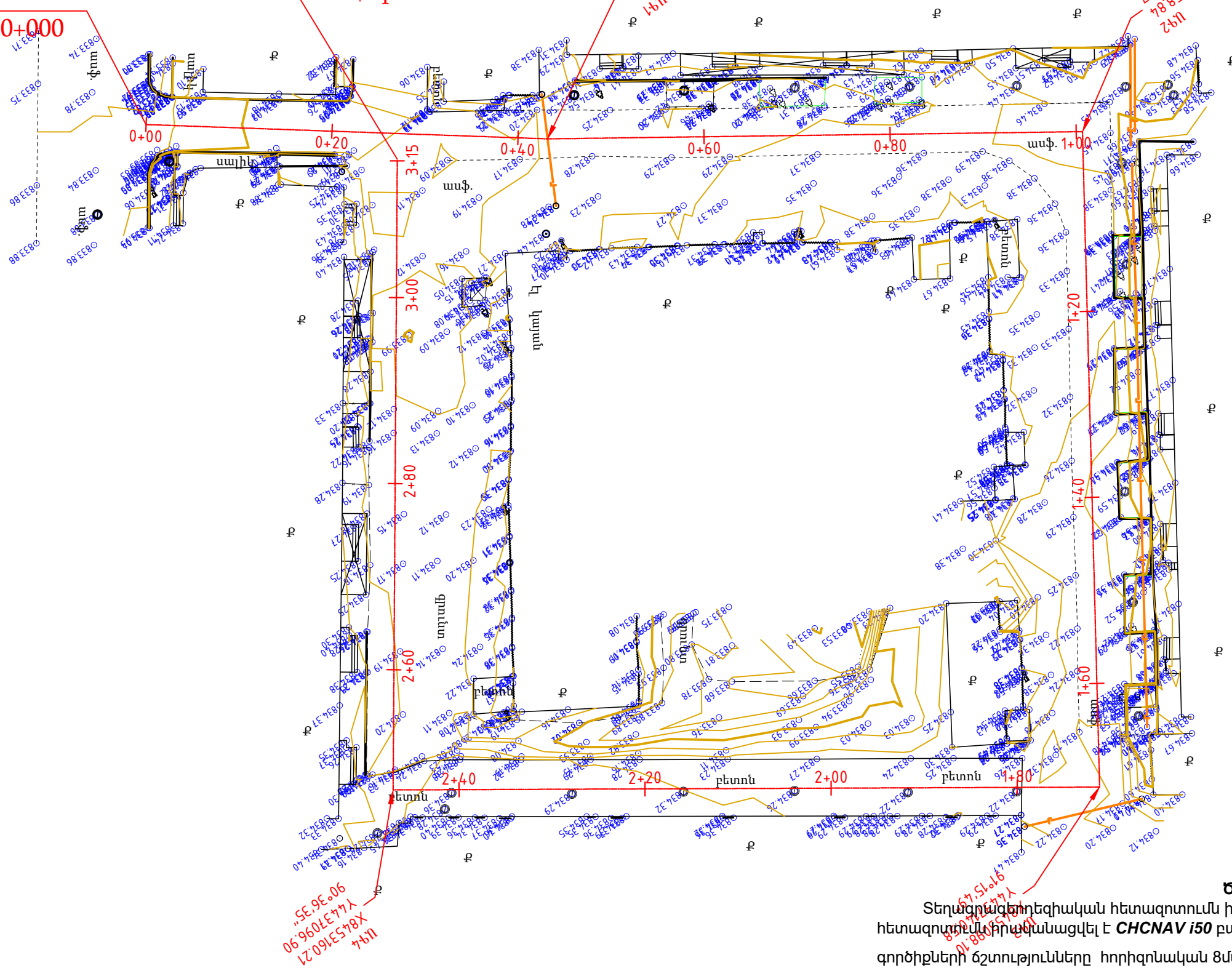
Իրադրության հատակագիծ
/ Վարդատ /
Ситуационный план
/ Кадастр /

Փուլ Этап	Թերթ Лист	Թերթեր Листов
ԱՆ / ՐՓ	1-4	4

<<ՂԻՄ ՓՐՈԺԵԿՏ>>ՍՊԸ
<<ДРИМ ПРОДЖЕКТ>>ООО

Նախագծի սկիզբ ԿՄ 0+000
Начало проекта КМ0+000

Նախագծի վերջ ԿՄ 0+315
Конец проекта КМ 0+315



ԾԱՆՈԹՈՒԹՅՈՒՆ
Տեղագրագեոդեզիական հետազոտումն իրականացվել է **ԳՕՍՏ 32869-2014** պահանջների համաձայն,
հետազոտումն իրականացվել է **CHCNAV i50** բազային կայան **CHCNAV i73** ռուվեր գործիքներով,
գործիքների ճշտությունները հորիզոնական 8մմ + 1մմ/կմ, ուղղաձիգ 15մմ+1մմ/կմ
Կիրառվել է Հայաստանի Հանրապետությունում ներդրված WGS-84 (ՎԻ ՋԻ ԷՍ-84) (ARMREF 02) ազգային
գեոդեզիական կոորդինատային համակարգը
Մասշտաբ 1:500 / Масштаб 1:500

Պայմանական նշաններ / Условные знаки	
	Գոյություն ունեցող ցանցե ցանկապատ / Существующий забор из сетки
	Գոյություն ունեցող քարե ցանկապատ / Существующий каменный забор
	Քարե բնակելի շինություն / Жилой каменный дом
	Գոյություն ունեցող գազատար / Существующий газопровод
	Գոյություն ունեցող մետ. խողովակ / Существующая металлическая труба
	Գոյություն ունեցող դիտահոր / Существующий люк
	Գոյություն ունեցող հեմայուն / Существующий столб



Պաշտոն Должность	Անուն, Ազգանուն Имя, Отчество	Ստորագր. Подпись	Ամիս Անկախիվ Дата Месяц	Պայմանագիր ` ԱՄՄՀ - ԳՅՁԲ - 26/35			
				ՀՀ Արարատի մարզի Մասիս քաղաքի բնակային տարածքների նորոգման՝ ասֆալտապատման աշխատանքներ / Работы по ремонту и асфальтированию дворовых территорий города Масис Арагатской области области РА			
Տնօրեն	Ռ. Վարդանյան			Իրադրության հատակագիծ / Գեոդեզիական հանույթ ԳՕՍՏ 32869-2014 / Ситуационный план / Геодезия ГОСТ 32869-2014 /	Փուլ Этап	Թերթ Лист	Թերթեր Листов
Դիրեկտոր	Ր. Վարդանյան				ԱՆ / ՐՓ	2-1	8
ՆԳՃ	Տ. Ամիրխանյան						
ԳԻՓ	Դ. Ամիրխանյան			3-րդ թաղամաս թիվ 15, 17, 8, 20 շենքերի բակ / Дворовые территории жилых домов № 15, 17, 8, 20 3-го микрорайона ԿՄ / КМ 0+000 - ԿՄ / КМ 0+315	<<ՂԻՄ ՓՐՈԶԵԿՏ>>ՍՊԸ <<ДРИМ ПРОДЖЕКТ>>ООО		

Նախագծի սկիզբ ԿՄ 0+000 /հատված-1/
Начало проекта КМ0+000 /участк-1/

Նախագծի սկիզբ ԿՄ 0+000 /հատված-2/
Начало проекта КМ0+000 /участк-2/

Նախագծի վերջ ԿՄ 0+132 /հատված-1/
Конец проекта КМ0+132 /участк-1/

Նախագծի վերջ ԿՄ 0+067 /հատված-2/
Конец проекта КМ0+067 /участк-2/

ԾԱՆՈԹՈՒԹՅՈՒՆ

Տեղագրագեոդեզիական հետազոտումն իրականացվել է **ՓՕՍՏ 32869-2014** պահանջների համաձայն, հետազոտումն իրականացվել է **CHCNAV i50** բազային կայան **CHCNAV i73** ռուվեր գործիքներով, գործիքների ճշտությունները հորիզոնական 8մմ + 1մմ/կմ, ուղղաձիգ 15մմ+1մմ/կմ
Կիրառվել է Հայաստանի Հանրապետությունում ներդրված WGS-84 (ԿԻ ՋԻ ԷՍ-84) (ARMREF 02) ազգային գեոդեզիական կոորդինատային համակարգը

Մասշտաբ 1:500 / Масштаб 1:500

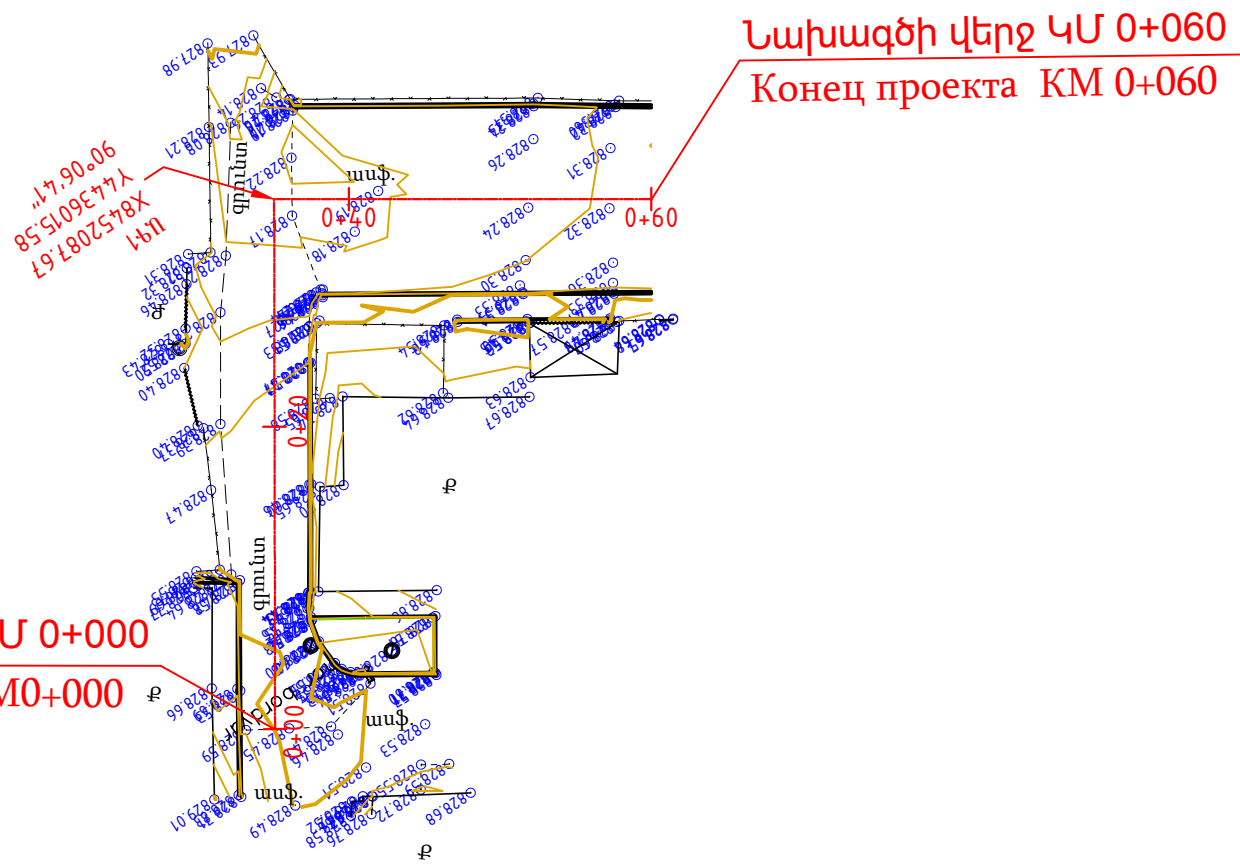
Պայմանական նշաններ / Условные знаки

- Голубой забор с сеткой
- Голубой забор из камня
- Жилые дома
- Газопровод
- Металлическая труба
- Люк
- Столб



Պաշտոն Должность	Անուն, Ազգանուն Имя, Отчество	Ստորագր. Подпись	Ամիս և ամիս Дата Месяц
Տնօրեն	Ռ. Վարդանյան		
Դիրեկտոր	Ք. Վարդանյան		
ՆԳՃ	Տ. Ամիրխանյան		
ԳԻՓ	Գ. Ամիրխանյան		

Պայմանագիր ` ԱՄՄՀ - ԳՅԾԳ - 26/35			
ՀՀ Արարատի մարզի Մասիս քաղաքի բակային տարածքների նորոգման՝ ասֆալտապատման աշխատանքներ / Работы по ремонту и асфальтированию дворовых территорий города Масис Арагатской области РА			
Իրադրության հատակագիծ / Գեոդեզիական հանույթ ՓՕՍՏ 32869-2014 / Ситуационный план / Геодезия ГОСТ 32869-2014 /		Փուլ Этап	Թերթ Лист
3-րդ թաղամաս թիվ 12 շենք տանող ճանապարհ/ дорога к жилому дому № 12 3-го микрорайона Հատված-1 / ԿՄ 0+000 - ԿՄ 0+132 Հատված-2 / ԿՄ 0+000 - ԿՄ 0+067		ԱՍ / ՐՓ	2-2
			Թերթեր Листов
			8
<<ՊՐՈԺԵԿՏ>> ՍՊԸ <<ДРИМ ПРОДЖЕКТ>> ՕՕՕ			



Նախագծի սկիզբ ԿՄ 0+000
Начало проекта КМ0+000

Նախագծի վերջ ԿՄ 0+060
Конец проекта КМ 0+060


ԾԱՆՈԹՈՒԹՅՈՒՆ

Տեղագրագեոդեզիական հետազոտումն իրականացվել է **ԳՕՍՏ 32869-2014** պահանջների համաձայն, հետազոտումն իրականացվել է **CHCNAV i50** բազային կայան **CHCNAV i73** ռուվեռ գործիքներով, գործիքների ճշտությունները հորիզոնական 8մմ + 1մմ/կմ, ուղղաձիգ 15մմ+1մմ/կմ
Կիրառվել է Հայաստանի Հանրապետությունում ներդրված WGS-84 (ԿԻ ՁԻ ԷՍ-84) (ARMREF 02) ազգային գեոդեզիական կոորդինատային համակարգը
Մասշտաբ 1:500 / Масштаб 1:500

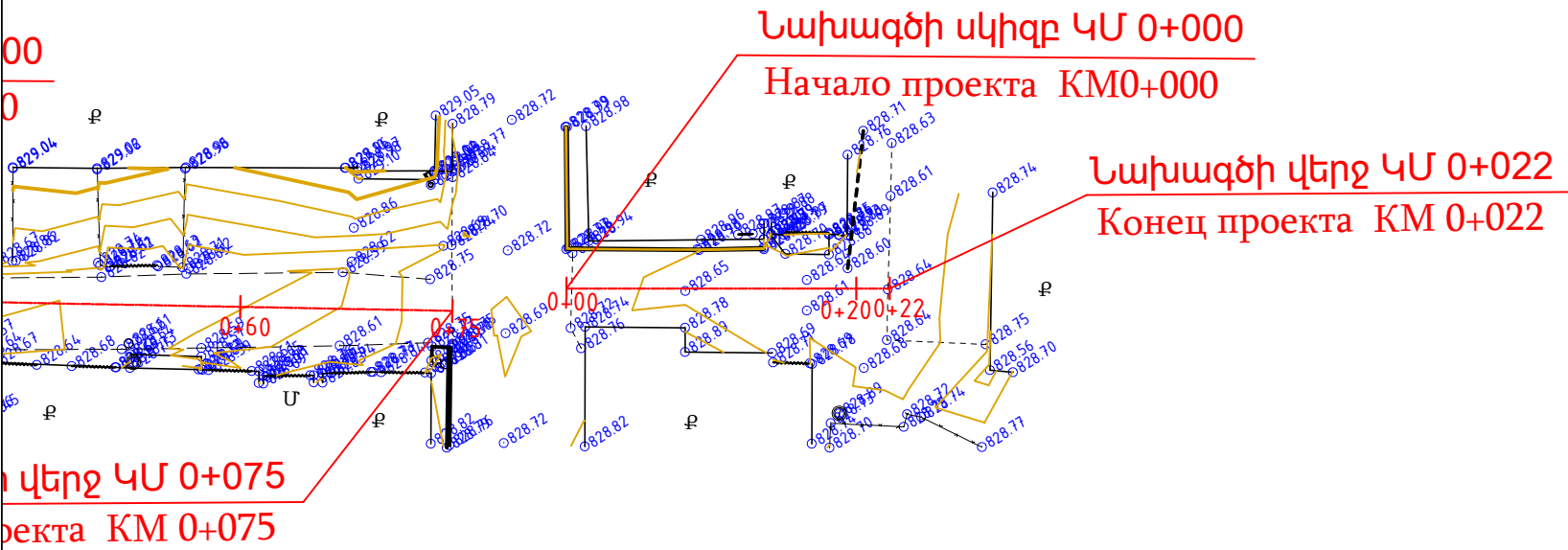
Պայմանական նշաններ / Условные знаки

- Գոյություն ունեցող ցանցե ցանկապատ / Существующий забор из сетки
- Գոյություն ունեցող քարե ցանկապատ / Существующий каменный забор
- Քարե բնակելի շինություն / Жилой каменный дом
- Գոյություն ունեցող գազատար / Существующий газопровод
- Գոյություն ունեցող մետ. խողովակ / Существующая металлическая труба
- Գոյություն ունեցող դիտահոր / Существующий люк
- Գոյություն ունեցող հենասյուն / Существующий столб

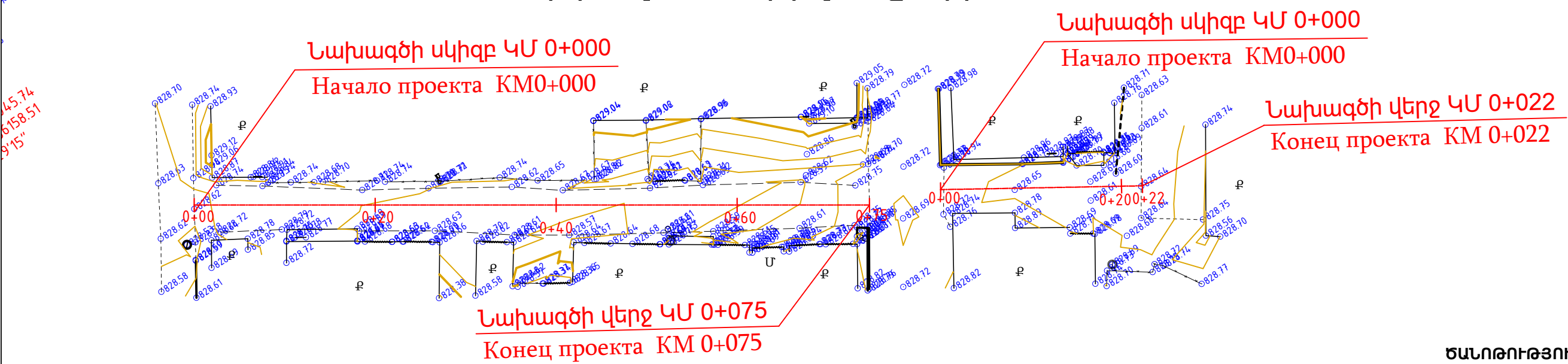


Պաշտոն Должность	Անուն, Ազգանուն Имя, Отчество	Ստորագր. Подпись	Ամիս Անկաթիվ Дата Месяц	Պայմանագիր ` ԱՄՄՀ - ԳՀԾԶԲ - 26/35				
				ՀՀ Արարատի մարզի Մասիս քաղաքի բակային տարածքների նորոգման` ասֆալտապատման աշխատանքներ / Работы по ремонту и асфальтированию дворовых территорий города Масис Арагатской области области РА				
Տնօրեն	Ռ. Վարդանյան			Իրադրության հատակագիծ / Գեոդեզիական հանույթ ԳՕՍՏ 32869-2014 / Ситуационный план / Геодезия ГОСТ 32869-2014 /		Փուլ Этап	Թերթ Лист	Թերթեր Листов
Դиректор	Ր. Варданян					ԱՆ / РП	2-4	8
ՆԳՃ	Տ. Ամիրխանյան							
ГИП	Т. Амирханян			Նոր թաղամաս թիվ 32 շենքի հետևամասից դեպի թիվ 39 շենք տանող հատված/ Участок дороги от тыльной стороны жилого дома № 32 Нового микрорайона к жилому дому № 39 ԿՄ / КМ 0+000 - ԿՄ / КМ 0+060		<<ՂԻՄ ՓՐՈԺԵԿՏ>>ՍՊԸ <<ДРИМ ПРОДЖЕКТ>>ՕՕՕ		

Նոր թաղամաս թիվ 22 շենքից դեպի թիվ 21 շենք տանող հատված



Նոր թաղամաս թիվ 36 շենքի հետևամաս

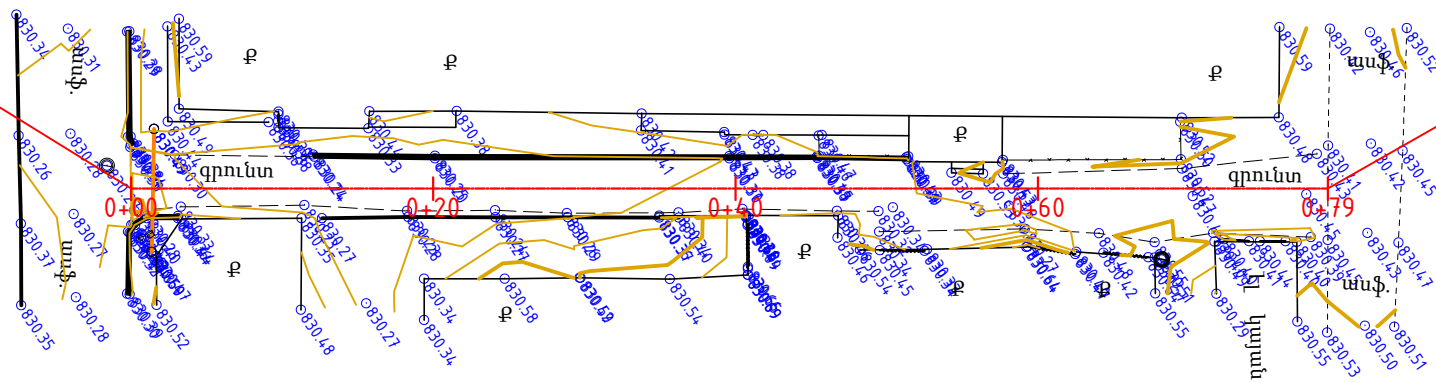


ԾԱՆՈԹՈՒԹՅՈՒՆ
Տեղագրագեոդեզիական հետազոտումն իրականացվել է **ՓՕՍՏ 32869-2014** պահանջների համաձայն, հետազոտումն իրականացվել է **CHCNAV i50** բազային կայան **CHCNAV i73** ռուվեր գործիքներով, գործիքների ճշտությունները հորիզոնական 8մմ + 1մմ/կմ, ուղղաձիգ 15մմ+1մմ/կմ
Կիրառվել է Հայաստանի Հանրապետությունում ներդրված WGS-84 (ՎԻ ՋԻ ԷՍ-84) (ARMREF 02) ազգային գեոդեզիական կոորդինատային համակարգը
Մասշտաբ 1:500 / Масштаб 1:500

Պայմանական նշաններ / Условные знаки			Պաշտոն Должность	Անուն, Ազգանուն Имя, Отчество	Ստորագր. Подпись	Ամիս և ամսաթիվ Дата Месяц	Պայմանագիր՝ ԱՄՄՀ - ԳՀԾՁԲ - 26/35						
	Գոյություն ունեցող ցանցե ցանկապատ / Существующий забор из сетки							ՀՀ Արարատի մարզի Մասիս քաղաքի բակային տարածքների նորոգման՝ ասֆալտապատման աշխատանքներ / Работы по ремонту и асфальтированию дворовых территорий города Масис Արարատской области области РА					
	Գոյություն ունեցող քարե ցանկապատ / Существующий каменный забор												
	Քարե բնակելի շինություն / Жилой каменный дом												
	Գոյություն ունեցող գազատար / Существующий газопровод		Տնօրեն	Ռ. Վարդանյան			Իրադրության հատակագիծ / Գեոդեզիական հանույթ ՓՕՍՏ 32869-2014 / Ситуационный план / Геодезия ГОСТ 32869-2014 /						
	Գոյություն ունեցող մետ. խողովակ / Существующая металлическая труба		Դիրեկտոր	Ք. Վարդանյան							Փուլ Этап	Թերթ Лист	Թերթեր Листов
	Գոյություն ունեցող դիտահոր / Существующий люк		ՆԳՃ	Տ. Ամիրխանյան							ԱՆ / РП	2-5	8
	Գոյություն ունեցող հենասյուն / Существующий столб		ԳԻՍ	Դ. Ամիրխանյան			Նոր թաղամաս թիվ 22 շենքից դեպի թիվ 21 շենք տանող հատված / Участок дороги от жилого дома № 22 Нового микрорайона к жилому дому № 21 ՎՄ / KM 0+000 - ՎՄ / KM 0+022 Նոր թաղամաս թիվ 36 շենքի հետևամաս / Тыльная сторона жилого дома № 36 Нового микрорайона ՎՄ / KM 0+000 - ՎՄ / KM 0+075						
											<<ՂԻՄ ՓՐՈԺԵԿՏ>>ՍՊԸ <<ДРИМ ПРОДЖЕКТ>>ՕՕՕ		

Նոր թաղամաս թիվ 27 շենքի հետևամաս

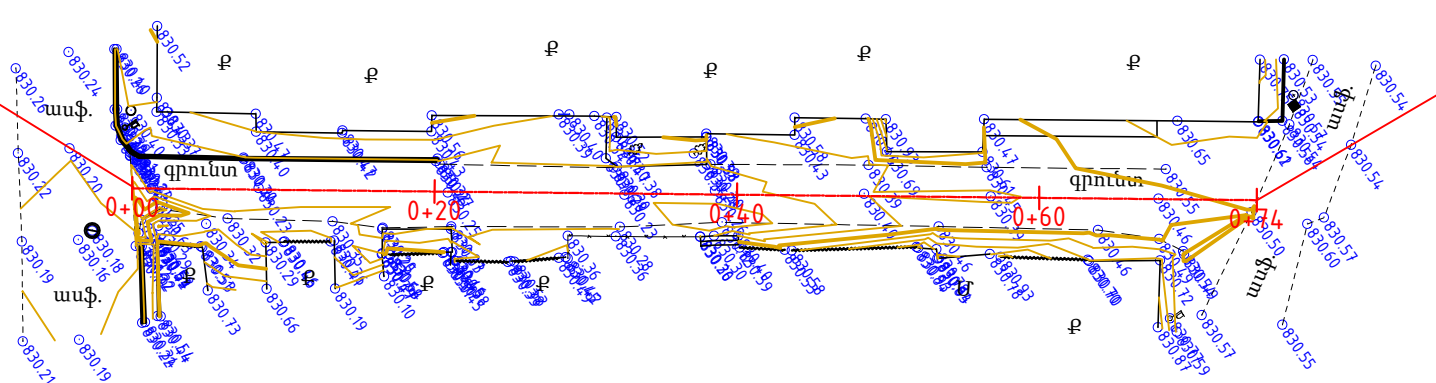
Նախագծի սկիզբ ԿՄ 0+000
Начало проекта КМ0+000



Նախագծի վերջ ԿՄ 0+079
Конец проекта КМ 0+079

Նոր թաղամաս թիվ 28 շենքի հետևամաս

Նախագծի սկիզբ ԿՄ 0+000
Начало проекта КМ0+000



Նախագծի վերջ ԿՄ 0+074
Конец проекта КМ 0+074

ԾԱՆՈԹՈՒԹՅՈՒՆ

Տեղագրագեոդեզիական հետազոտումն իրականացվել է **ՓՕՍՏ 32869-2014** պահանջների համաձայն, հետազոտումն իրականացվել է **CHCNAV i50** բազային կայան **CHCNAV i73** ռուվեր գործիքներով, գործիքների ճշտությունները հորիզոնական 8մմ + 1մմ/կմ, ուղղաձիգ 15մմ+1մմ/կմ
Կիրառվել է Հայաստանի Հանրապետությունում ներդրված WGS-84 (ԿԻ ՋԻ ԷՍ-84) (ARMREF 02) ազգային գեոդեզիական կոորդինատային համակարգը
Մասշտաբ 1:500 / Масштаб 1:500

Պայմանական նշաններ / Условные знаки

	Գոյություն ունեցող ցանցե ցանկապատ / Существующий забор из сетки
	Գոյություն ունեցող քարե ցանկապատ / Существующий каменный забор
	Քարե բնակելի շինություն / Жилой каменный дом
	Գոյություն ունեցող գազատար / Существующий газопровод
	Գոյություն ունեցող մետ. խողովակ / Существующая металлическая труба
	Գոյություն ունեցող դիտահոր / Существующий люк
	Գոյություն ունեցող հեմայուն / Существующий столб

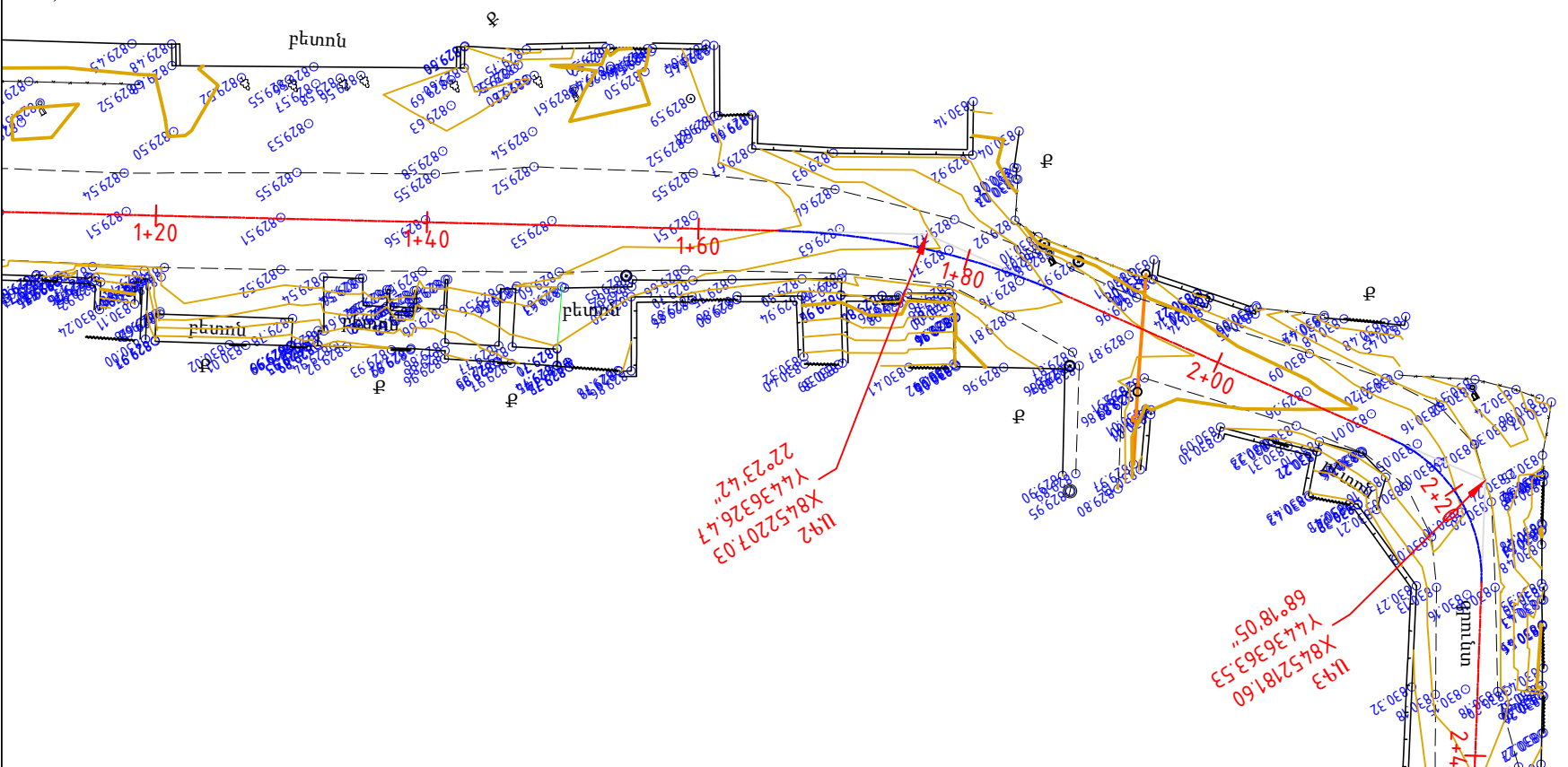
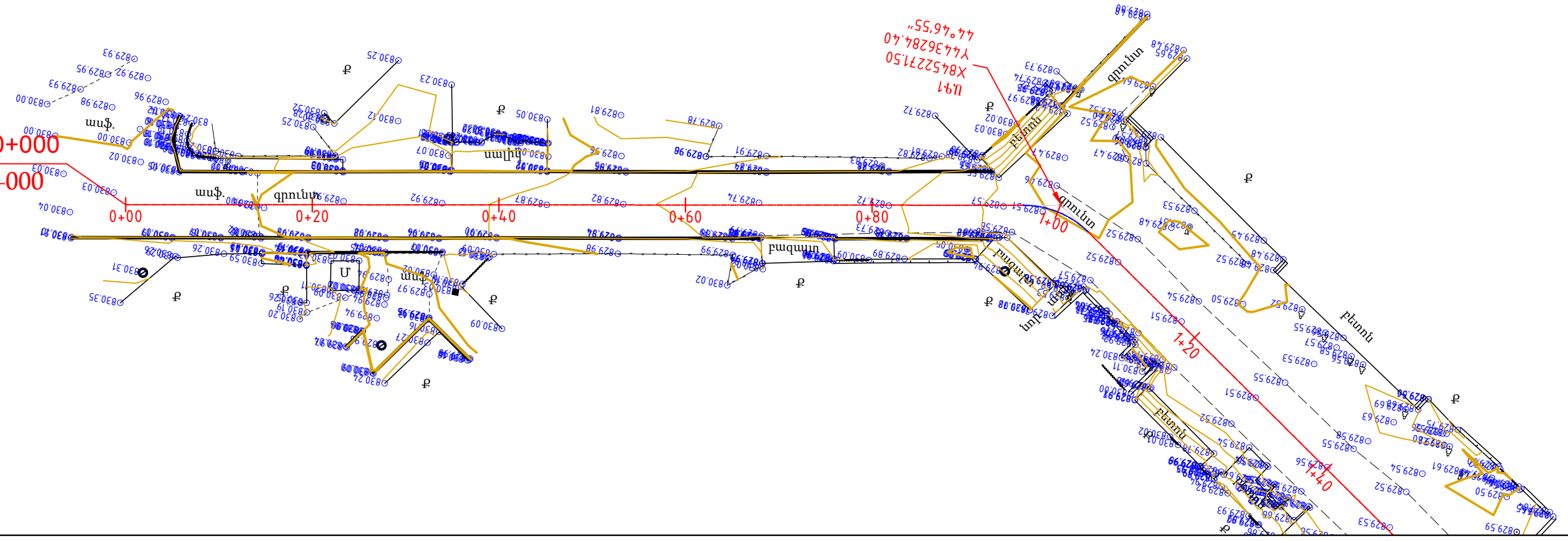


Պաշտոն Должность	Անուն, Ազգանուն Имя, Отчество	Ստորագր. Подпись	Ամիս Ամսաթիվ Дата Месяц
Տնօրեն	Ռ. Վարդանյան		
Դիրեկտոր	Ք. Վարդանյան		
ՆԳՃ	Տ. Ամիրխանյան		
ԳԻՍ	Դ. Ամիրխանյան		

Պայմանագիր ` ԱՄՄՀ - ԳՀՃԲ - 26/35			
ՀՀ Արարատի մարզի Մասիս քաղաքի բնակային տարածքների նորոգման՝ ասֆալտապատման աշխատանքներ / Работы по ремонту и асфальтированию дворовых территорий города Масис Арагатской области области РА			
Իրադրության հատակագիծ / Գեոդեզիական հանույթ ՓՕՍՏ 32869-2014 / Ситуационный план / Геодезия ГОСТ 32869-2014 /		Փուլ Этап	Թերթ Лист
Նոր թաղամաս թիվ 27 շենքի հետևամաս / Тыльная сторона жилого дома № 27 Нового микрорайона ԿՄ / КМ 0+000 - ԿՄ / КМ 0+079		ԱՆ / РП	2-6
Նոր թաղամաս թիվ 28 շենքի հետևամաս / Тыльная сторона жилого дома № 28 Нового микрорайона ԿՄ / КМ 0+000 - ԿՄ / КМ 0+074			8

<<ՂԻՄ ՓՐՈԺԵԿՏ>> ՍՊԸ
<<ДРИМ ПРОДЖЕКТ>> ООО

Նախագծի սկիզբ ԿՄ 0+000
Начало проекта КМ0+000



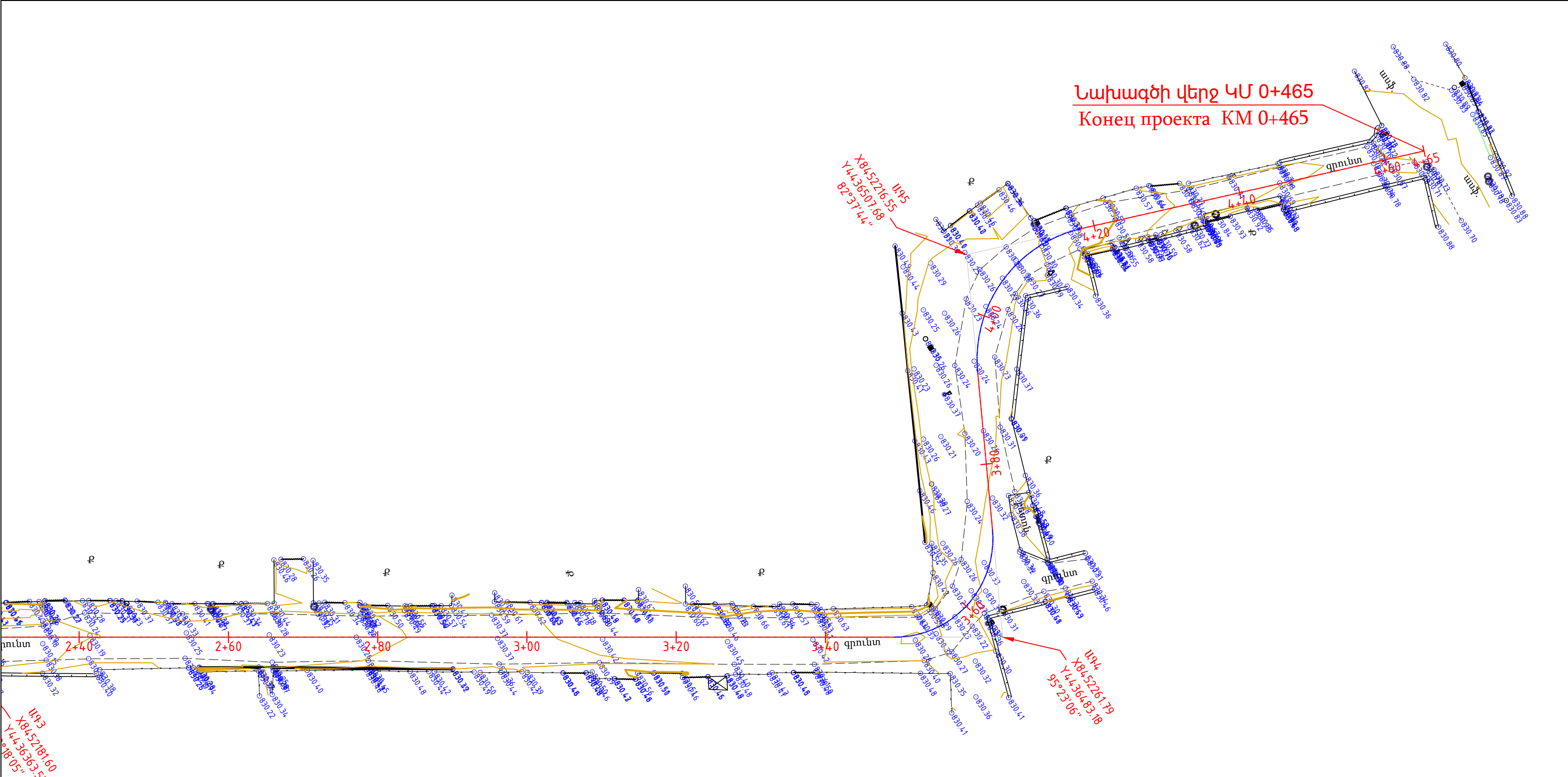
ՇԱՆՈՌՈՒԹՅՈՒՆ
Տեղագրագեոդեզիական հետազոտումն իրականացվել է **ԳՕՍՏ 32869-2014** պահանջների համաձայն, հետազոտումն իրականացվել է **CHCNAV i50** բազային կայան **CHCNAV i73** ռուվեր գործիքներով, գործիքների ճշտությունները հորիզոնական 8մմ + 1մմ/կմ, ուղղաձիգ 15մմ+1մմ/կմ
Կիրառվել է Հայաստանի Հանրապետությունում ներդրված WGS-84 (ՎԻ ՋԻ ԷՍ-84) (ARMREF 02) ազգային գեոդեզիական կոորդինատային համակարգը
Մասշտաբ 1:500 / Масштаб 1:500

Պայմանական նշաններ / Условные знаки

- Գոյություն ունեցող ցանցե ցանկապատ / Существующий забор из сетки
- Գոյություն ունեցող քարե ցանկապատ / Существующий каменный забор
- Զարե բնակելի շինություն / Жилой каменный дом
- Գոյություն ունեցող գազատար / Существующий газопровод
- Գոյություն ունեցող մետ. խողովակ / Существующая металлическая труба
- Գոյություն ունեցող դիտահոր / Существующий люк
- Գոյություն ունեցող հեմայուն / Существующий столб



Պաշտոն Должность	Անուն, Ազգանուն Имя, Отчество	Ստորագր. Подпись	Ամիս Ամսաթիվ Дата Месяц	Պայմանագիր ` ԱՄՄՀ - ԳՀԾՁԲ - 26/35			
				ՀՀ Արարատի մարզի Մասիս քաղաքի բակային տարածքների նորոգման՝ ասֆալտապատման աշխատանքներ / Работы по ремонту и асфальтированию дворовых территорий города Масис Арагатской области области РА			
Տնօրեն	Ռ. Վարդանյան			Իրադրության հատակագիծ / Գեոդեզիական հանույթ ԳՕՍՏ 32869-2014 / Ситуационный план / Геодезия ГОСТ 32869-2014 /	Փուլ Этап	Թերթ Лист	Թերթեր Листов
Դиректор	Р. Варданян						
ՆԳՃ	Տ. Ամիրխանյան						
ГИП	Т. Амирханян			Հ. Շիրազի փողոց / улица Ованеса Шираза ԿՄ / КМ 0+000 - ԿՄ / КМ 0+465	ԱՆ / РП	2-7	8



ԾԱՆՈԹՈՒԹՅՈՒՆ

Տեղագրագեոդեզիական հետազոտումն իրականացվել է **ՓՕՍՏ 32869-2014** պահանջների համաձայն, հետազոտումն իրականացվել է **CHCNAV i50** բազային կայան **CHCNAV i73** ռուվեր գործիքներով, գործիքների ճշտությունները հորիզոնական 8մմ + 1մմ/կմ, ուղղաձիգ 15մմ+1մմ/կմ
Կիրառվել է Հայաստանի Հանրապետությունում ներդրված WGS-84 (ՎԻ ՋԻ ԷՍ-84) (ARMREF 02) ազգային գեոդեզիական կոորդինատային համակարգը

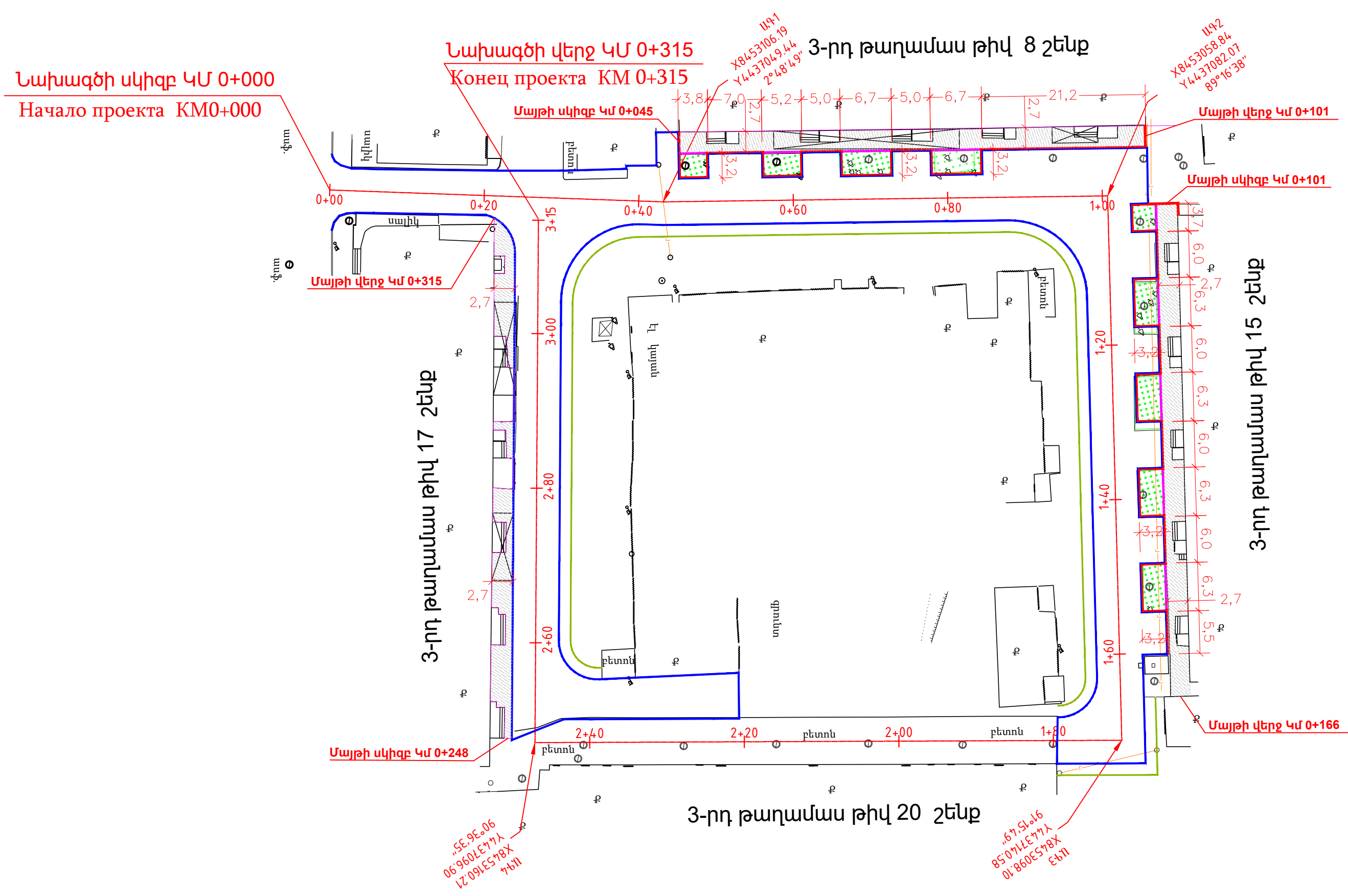
Մասշտաբ 1:500 / Масштаб 1:500

Պայմանական նշաններ / Условные знаки	
	Գոյություն ունեցող ցանցե ցանկապատ / Существующий забор из сетки
	Գոյություն ունեցող քարե ցանկապատ / Существующий каменный забор
	Քարե բնակելի շինություն / Жилой каменный дом
	Գոյություն ունեցող գազատար / Существующий газопровод
	Գոյություն ունեցող մետ. խողովակ / Существующая металлическая труба
	Գոյություն ունեցող դիտահոր / Существующий люк
	Գոյություն ունեցող հեմայուն / Существующий столб



Պաշտոն Должность	Անուն, Ազգանուն Имя, Отчество	Ստորագր. Подпись	Ամիս Ամսաթիվ Дата Месяц
Տնօրեն	Ռ. Վարդանյան		
Դիրեկտոր	Ր. Վարդանյան		
ՆԳՃ	Տ. Ամիրխանյան		
ԳԻՍ	Դ. Ամիրխանյան		

Պայմանագիր ` ԱՄՄՀ - ԳՀԾՁԲ - 26/35			
ՀՀ Արարատի մարզի Մասիս քաղաքի բակային տարածքների նորոգման՝ ասֆալտապատման աշխատանքներ / Работы по ремонту и асфальтированию дворовых территорий города Масис Арагатской области области РА			
Իրադրության հատակագիծ / Գեոդեզիական հանույթ ՓՕՍՏ 32869-2014 / Ситуационный план / Геодезия ГОСТ 32869-2014 /		Փուլ Этап	Թերթ Лист
Հ. Շիրազի փողոց / улица Ованеса Шираза ԿՄ / KM 0+000 - ԿՄ / KM 0+465		ԱՆ / РП	Թերթեր Листов
		2-8	8



Մասշտաբ 1:500 / Масштаб 1:500

	Պայմանական նշաններ / Условные знаки	 DREAM PROJECT — LLC — EST. 2020	Պաշտոն Должность	Անուն, Ազգանուն Имя, Отчество	Ստորագր. Подпись	Ամիս Անկաթիվ Дата Месяц	Պայմանագիր ` ԱՄՄՀ - ԳՅԶԲ - 26/35							
	Գոյություն ունեցող դիտահոր / Существующий люк							ՀՀ Արարատի մարզի Մասիս քաղաքի բակային տարածքների նորոգման` ասֆալտապատման աշխատանքներ / Работы по ремонту и асфальтированию дворовых территорий города Масис Араратской области области РА						
	Մանրահատիկ ա/բ <<Դ>> տիպի ԳՕՍՏ 9128-2013 / Мелкозернистый а/б типа <<Д>> h= 3սմ / см (մայր / тротуар) ԳՕՍՏ 9128-2013							Հատակագիծ/ План	Փուլ Этап	Թերթ Лист	Թերթեր Листов			
	Բազալտե եզրաքար 15x30/ԳՕՍՏ 13015-2012 / Базальтовый бордюр 15x30 см ԳՕՍՏ 13015-2012			Տնօրեն	Ո. Վարդանյան				ԱՆ / ՐՓ	3-1	8			
	Բազալտե եզրաքար 15x20/ԳՕՍՏ 13015-2012 / Базальтовый бордюр 15x20 см ԳՕՍՏ 13015-2012			Դիրեկտոր	Ր. Վարդանյան				<<ՂԻՄ ՓՐՈԶԵԿՏ>> ՍՊԸ <<ДРИМ ПРОДЖЕКТ>> ՕՕՕ					
	Կողնակի սահման h=5 սմ / Граница обочин h=5 см ԳՕՍՏ 23735-2014		ՆԳԾ	Տ. Ամիրխանյան			3-րդ թաղամաս թիվ 15, 17, 8, 20 շենքերի բակ / Дворовые территории жилых домов № 15, 17, 8, 20 3-го микрорайона							
	Ասֆալտբետոնե ծածկի սահման / Граница асфальтобетонного покрытия ԳՕՍՏ 9128-2013		ԳԻՍ	Թ. Ամիրխանյան			ԿՄ / ԿՄ 0+000 - ԿՄ / ԿՄ 0+315							

Նախագծի սկիզբ ԿՄ 0+000 /հատված-1/
Начало проекта КМ0+000 /участк-1/

ԱԳ-1
X8452978.76
Y4436696.58
0°21'58"

Նախագծի սկիզբ ԿՄ 0+000 /հատված-2/
Начало проекта КМ0+000 /участк-2/

Նախագծի վերջ ԿՄ 0+132 /հատված-1/
Конец проекта КМ0+132 /участк-1/

Նախագծի վերջ ԿՄ 0+067 /հատված-2/
Конец проекта КМ0+067 /участк-2/

Նախագծի սկիզբ ԿՄ 0+000
Начало проекта КМ0+000

Մասշտաբ 1:500 / Масштаб 1:500

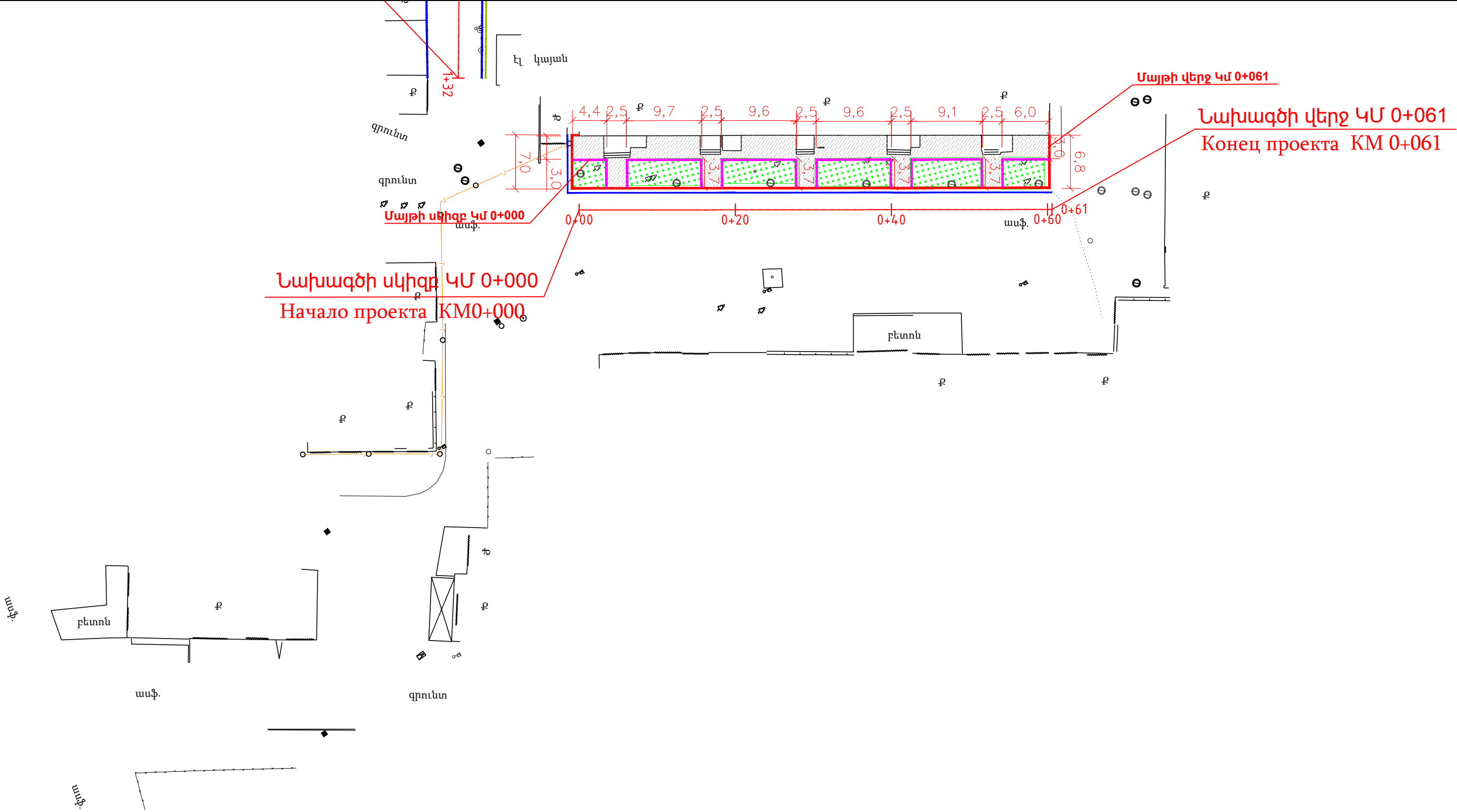
Պայմանական նշաններ / Условные знаки

- Գոյություն ունեցող դիտահոր / Существующий люк
- Մանրահատիկ ա/բ <<Դ>> տիպի ԳՕՍՏ 9128-2013 / Мелкозернистый а/б типа <<Д>> h= 3սմ / см (մայր / тротуар) ԳՕՍՏ 9128-2013
- Բազալտե եզրաքար 15x30/ԳՕՍՏ 13015-2012 / Базальтовый бордюр 15x30 см ԳՕՍՏ 13015-2012
- Բազալտե եզրաքար 15x20/ԳՕՍՏ 13015-2012 / Базальтовый бордюр 15x20 см ԳՕՍՏ 13015-2012
- Կողնակի սահման h=5 սմ / Граница обочин h=5 см ԳՕՍՏ 23735-2014
- Ասֆալտաբետոնե ծածկի սահման / Граница асфальтобетонного покрытия ԳՕՍՏ 9128-2013



Պաշտոն Должность	Անուն, Ազգանուն Имя, Отчество	Ստորագր. Подпись	Ամիս Անկաթիվ Дата Месяц
Տնօրեն	Ռ. Վարդանյան		
Դիրեկտոր	Ք. Վարդանյան		
ՆԳՃ	Տ. Ամիրխանյան		
ԳԻՍ	Դ. Ամիրխանյան		

Պայմանագիր ` ԱՄՄՀ - ԳՀԾՁԲ - 26/35			
ՀՀ Արարատի մարզի Մասիս քաղաքի բակային տարածքների նորոգման՝ ասֆալտապատման աշխատանքներ / Работы по ремонту и асфальтированию дворовых территорий города Масис Арагатской области области РА			
Հատակագիծ/ План		Փուլ Этап	Թերթեր Лист
		ԱՆ / ՐՍ	3-2
3-րդ թաղամաս թիվ 12 շենք տանող ճանապարհ/ дорога к жилому дому № 12 3-го микрорайона Հատված-1 / Участк-1 ԿՄ / КМ 0+000 - ԿՄ / КМ 0+132 Հատված-2 / Участк-2 ԿՄ / КМ 0+000 - ԿՄ / КМ 0+067			8
<<ԴՐԻՄ ՓՐՈԴԵԿՏ>> ՍՊԸ <<ДРИМ ПРОДЖЕКТ>> ООО			



Մասշտաբ 1:500 / Масштаб 1:500

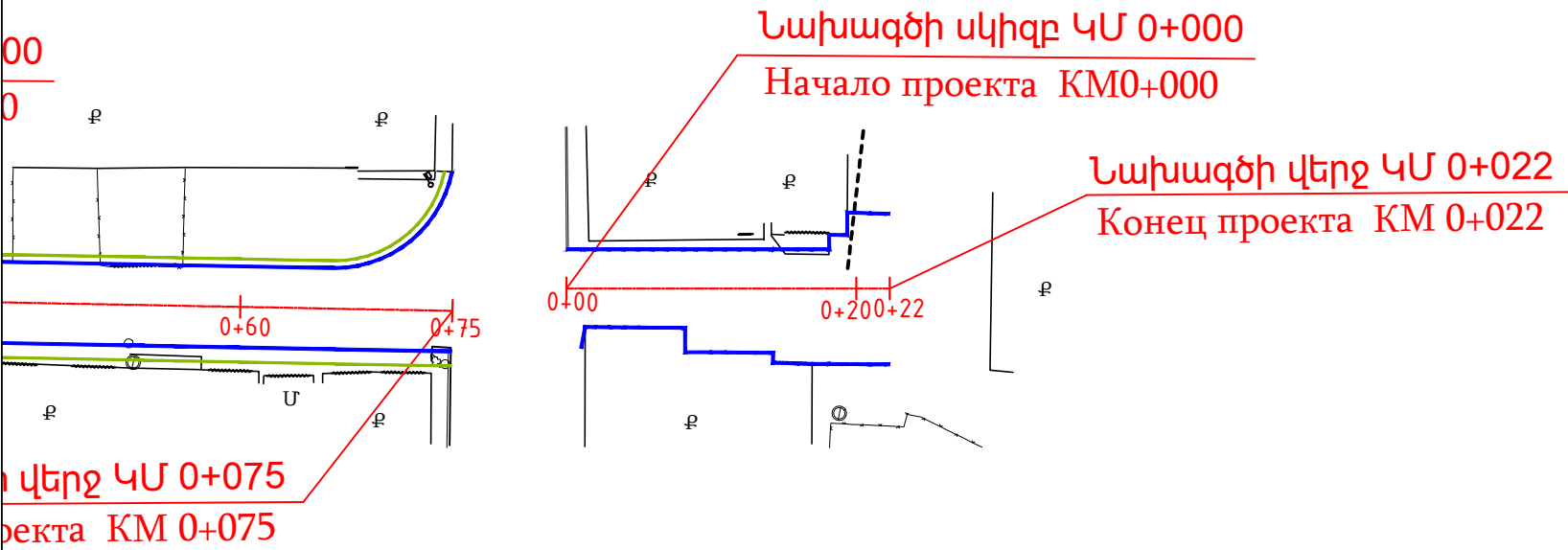
Պայմանական նշաններ / Условные знаки

	Գոյություն ունեցող դիտահոր / Существующий люк
	Գոյություն ունեցող գազատար / Существующий газопровод
	Մանրահատիկ ա/բ <<Դ>> տիպի ԳՕՍՏ 9128-2013 / Мелкозернистый а/б типа <<Д>> h= 3սմ / см (մայր / тротуар) ԳՕՍՏ 9128-2013
	Բազալտե եզրաքար 15x30/ԳՕՍՏ 13015-2012 / Базальтовый бордюр 15x30 см ԳՕՍՏ 13015-2012
	Բազալտե եզրաքար 15x20/ԳՕՍՏ 13015-2012 / Базальтовый бордюр 15x20 см ԳՕՍՏ 13015-2012
	Ասֆալտբետոնե ծածկի սահման / Граница асфальтобетонного покрытия ԳՕՍՏ 9128-2013

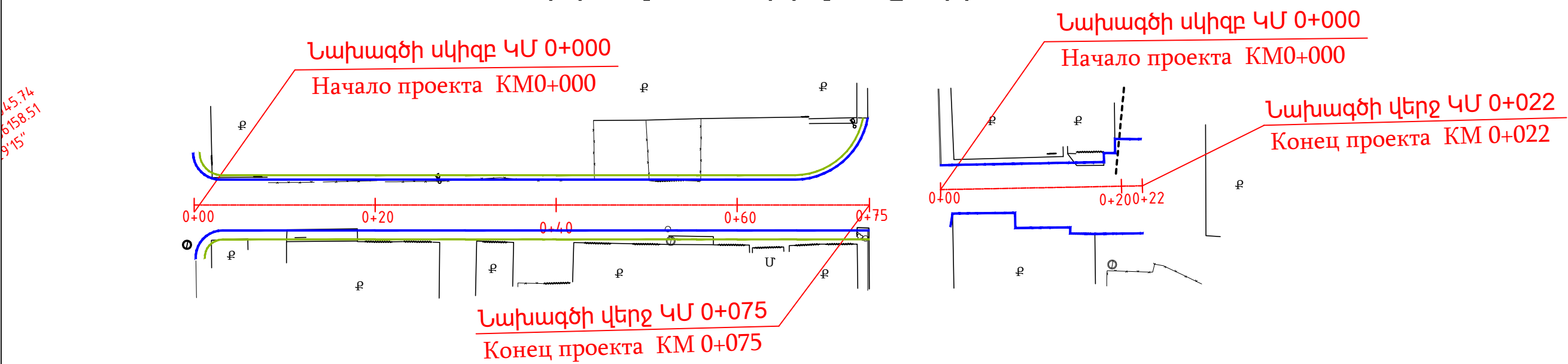


Պաշտոն Должность	Անուն, Ազգանուն Имя, Отчество	Ստորագր. Подпись	Ամիս Անկաթիվ Дата Месяц	Պայմանագիր ` ԱՄՄՀ - ԳՀԾՁԲ - 26/35			
				ՀՀ Արարատի մարզի Մասիս քաղաքի բակային տարածքների նորոգման՝ ասֆալտապատման աշխատանքներ / Работы по ремонту и асфальтированию дворовых территорий города Масис Арагатской области области РА			
Տնօրեն Директор	Ռ. Վարդանյան			Հատակագիծ/ План	Փուլ Этап	Թերթ Лист	Թերթեր Листов
ՆԳԾ ГИП	Տ. Ամիրխանյան				ԱՆ / ՐՊ	3-3	8
				3-րդ թաղամաս թիվ 9 շենք / 3-го микрорайон № 9 дом ԿՄ / KM 0+000 - ԿՄ / KM 0+061			
				<<ԴՐԻՄ ՓՐՈԶԵԿՏ>> ՍՊԸ <<ДРИМ ПРОДЖЕКТ>> ООО			

Նոր թաղամաս թիվ 22 շենքից դեպի թիվ 21 շենք տանող հատված



Նոր թաղամաս թիվ 36 շենքի հետևամաս



Մասշտաբ 1:500 / Масштаб 1:500

Պայմանական նշաններ / Условные знаки

Գոյություն ունեցող ցանցե ցանկապատ / Существующий забор из сетки

Գոյություն ունեցող քարե ցանկապատ / Существующий каменный забор

Քարե բնակելի շինություն / Жилой каменный дом

Գոյություն ունեցող գազատար / Существующий газопровод

Գոյություն ունեցող դիտահոր / Существующий люк

Գոյություն ունեցող հենասյուն / Существующий столб

Կողնակի սահման h=5 սմ / Граница обочин h=5 см ГОСТ 23735-2014

Ասֆալտբետոնե ծածկի սահման / Граница асфальтобетонного покрытия ГОСТ 9128-2013

Պաշտոն Должность	Անուն, Ազգանուն Имя, Отчество	Ստորագր. Подпись	Ամիս Անկախ Дата Месяц
Տնօրեն Директор	Ռ. Վարդանյան Р. Варданян		
ՆԳՃ ГИП	Տ. Ամիրխանյան Т. Амирханян		

Պայմանագիր ` ԱՄՄՀ - ԳՀԾՁԲ - 26/35

ՀՀ Արարատի մարզի Մասիս քաղաքի բնակային տարածքների նորոգման՝
ասֆալտապատման աշխատանքներ /
Работы по ремонту и асфальтированию дворовых территорий города Масис
Арагатской области области РА

Հատակագիծ/ План	Փուլ Этап	Թերթ Лист	Թերթեր Листов
	ԱՆ / ՐՊ	3-5	8

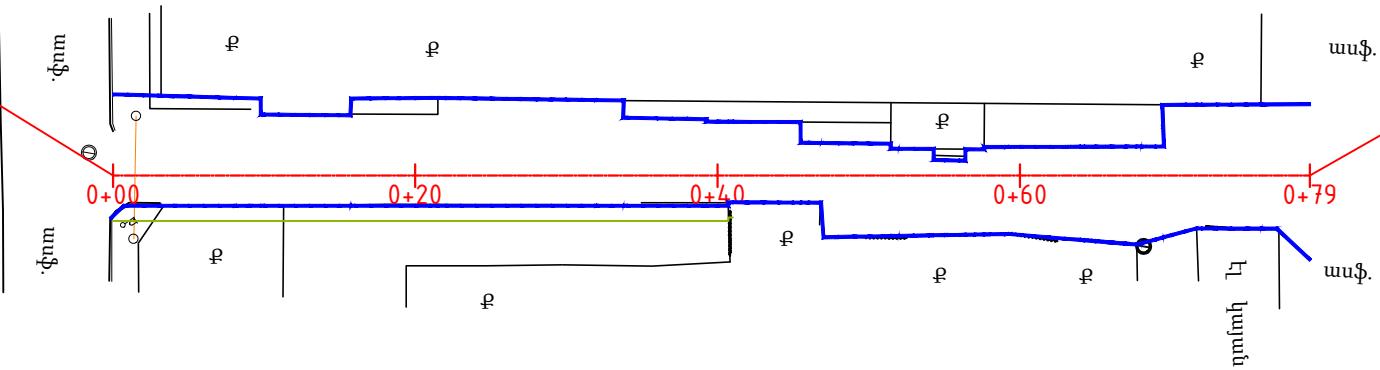
Նոր թաղամաս թիվ 22 շենքից դեպի թիվ 21 շենք տանող հատված / Участок
дороги от жилого дома № 22 Нового микрорайона к жилому дому № 21
ԿՄ / KM 0+000 - ԿՄ / KM 0+022

Նոր թաղամաս թիվ 36 շենքի հետևամաս / Тыльная сторона жилого дома
№ 36 Нового микрорайона
ԿՄ / KM 0+000 - ԿՄ / KM 0+075

<<ԴՐԻՄ ՓՐՈԺԵԿՏ>> ՍՊԸ
<<ДРИМ ПРОДЖЕКТ>> ООО

Նոր թաղամաս թիվ 27 շենքի հետևամաս

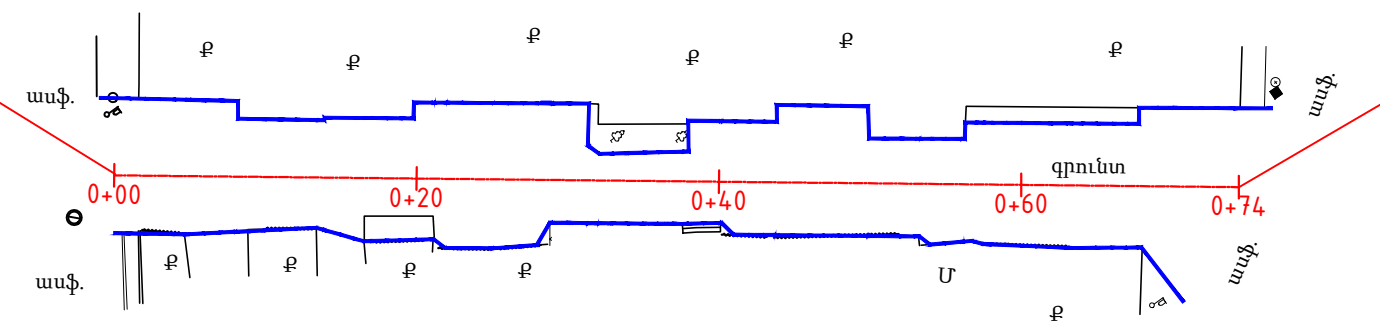
Նախագծի սկիզբ ԿՄ 0+000
Начало проекта КМ0+000



Նախագծի վերջ ԿՄ 0+079
Конец проекта КМ 0+079

Նոր թաղամաս թիվ 28 շենքի հետևամաս

Նախագծի սկիզբ ԿՄ 0+000
Начало проекта КМ0+000



Նախագծի վերջ ԿՄ 0+074
Конец проекта КМ 0+074

Մասշտաբ 1:500 / Масштаб 1:500

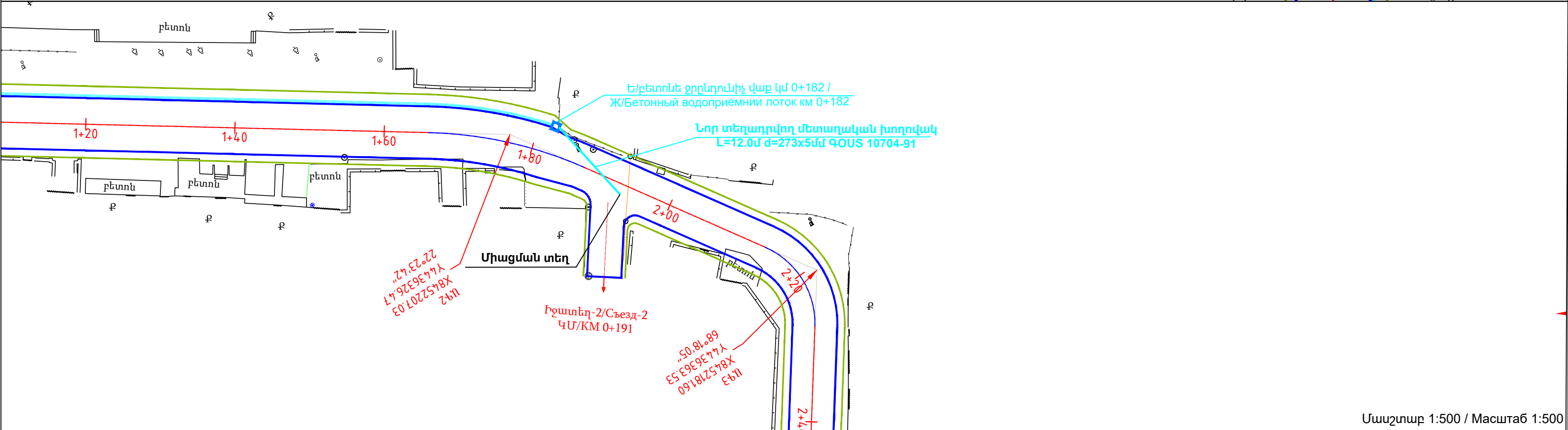
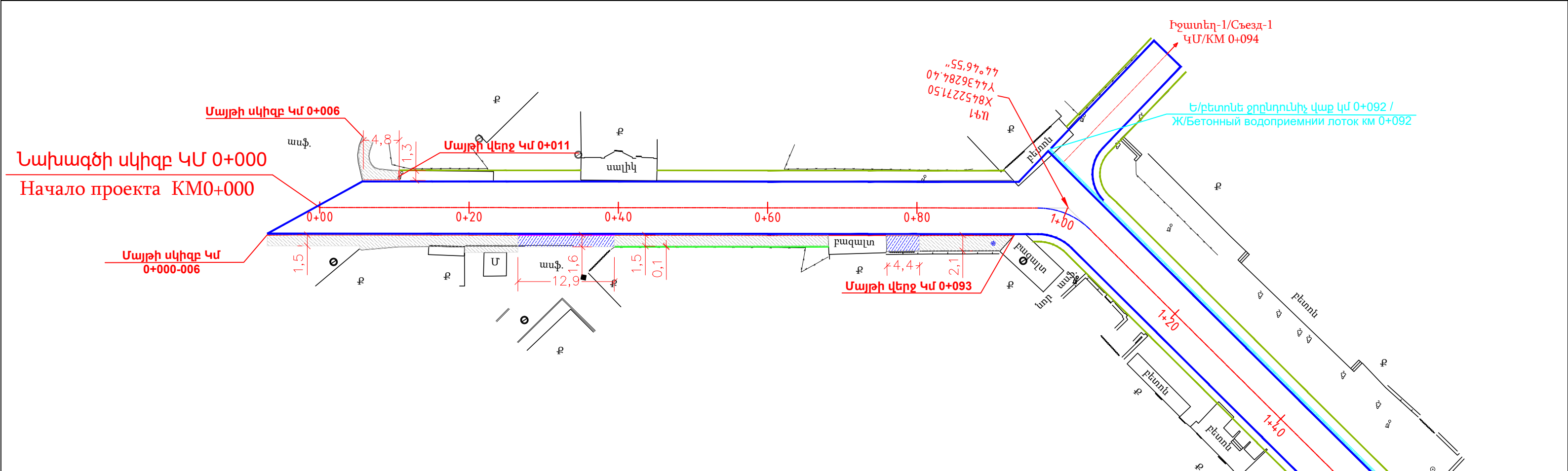
Պայմանական նշաններ / Условные знаки

- Գոյություն ունեցող ցանցե ցանկապատ / Существующий забор из сетки
- Գոյություն ունեցող քարե ցանկապատ / Существующий каменный забор
- Քարե բնակելի շինություն / Жилой каменный дом
- Գոյություն ունեցող գազատար / Существующий газопровод
- Գոյություն ունեցող դիտահոր / Существующий люк
- Գոյություն ունեցող հենասյուն / Существующий столб
- Կողնակի սահման h=5 սմ / Граница обочин h=5 см ГОСТ 23735-2014
- Ասֆալտրետտոնե ծածկի սահման / Граница асфальтобетонного покрытия ГОСТ 9128-2013



Պաշտոն Должность	Անուն, Ազգանուն Имя, Отчество	Ստորագր. Подпись	Ամիս Անկաթիվ Дата Месяц
Տնօրեն Директор	Ռ. Վարդանյան Р. Варданян		
ՆԳՃ ГИП	Տ. Ամիրխանյան Т. Амирханян		

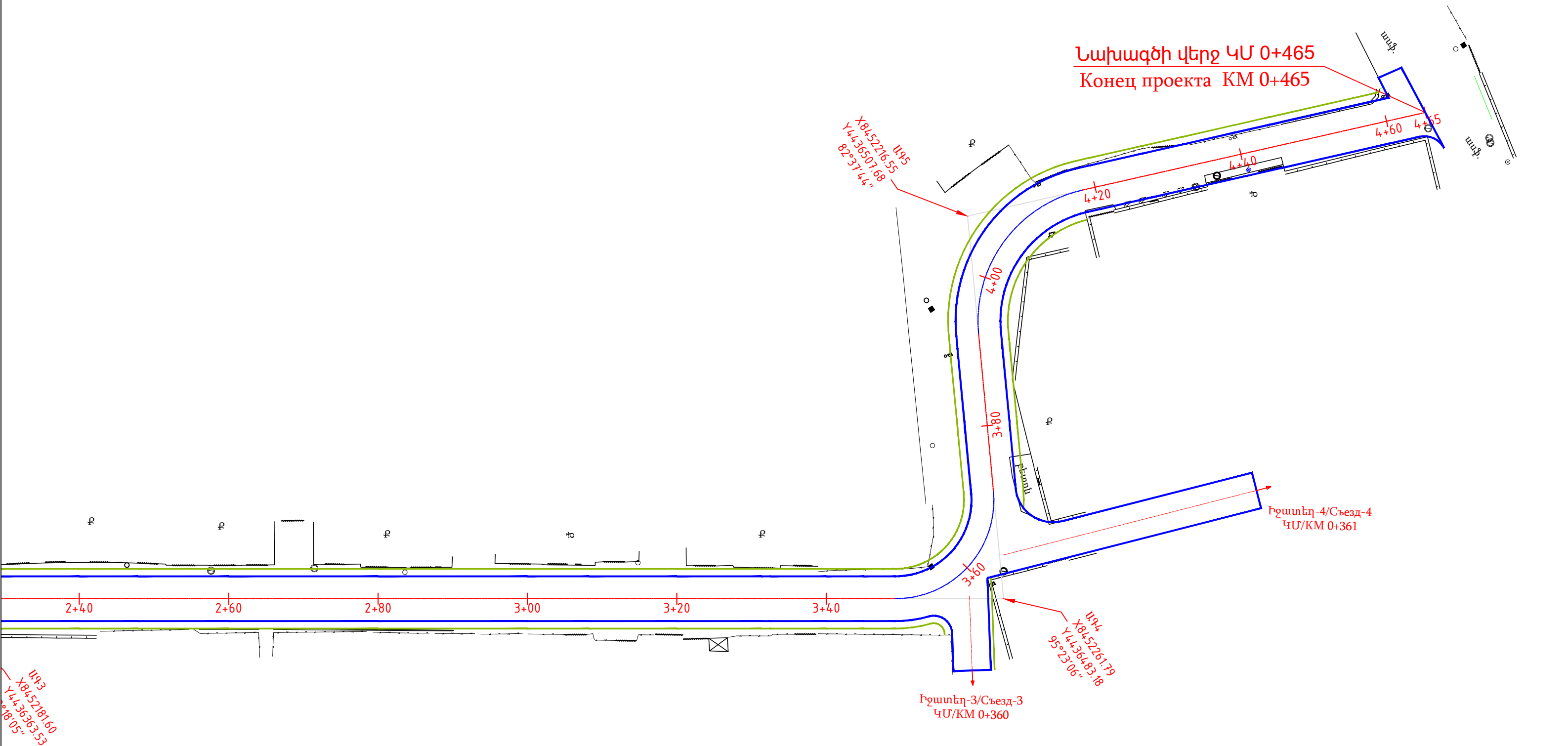
Պայմանագիր ` ԱՄՄՀ - ԳՅՁԲ - 26/35			
ՀՀ Արարատի մարզի Մասիս քաղաքի բակային տարածքների նորոգման՝ ասֆալտապատման աշխատանքներ / Работы по ремонту и асфальтированию дворовых территорий города Масис Арагатской области области РА			
Հատակագիծ/ План		Փուլ Этап	Թերթեր Лист
		ԱՆ / ՐՊ	3-6
			8
Նոր թաղամաս թիվ 27 շենքի հետևամաս / Тыльная сторона жилого дома № 27 Нового микрорайона ԿՄ / КМ 0+000 - ԿՄ / КМ 0+079			
Նոր թաղամաս թիվ 28 շենքի հետևամաս / Тыльная сторона жилого дома № 28 Нового микрорайона ԿՄ / КМ 0+000 - ԿՄ / КМ 0+074			
<<ՂԻՄ ՓՐՈԺԵԿՏ>> ՍՊԸ <<ДРИМ ПРОДЖЕКТ>> ООО			



Մասշտաբ 1:500 / Масштаб 1:500

Պայմանական նշաններ / Условные знаки				Պայմանագիր ` ԱՄՄՀ - ԳՅԶԲ - 26/35			
	Ե/բետոնե ջրընդունիչ վաք / Ж/бетонный водоприемный лоток			ՀՀ Արարատի մարզի Մասիս քաղաքի բակային տարածքների նորոգման՝ ասֆալտապատման աշխատանքներ / Работы по ремонту и асфальтированию дворовых территорий города Масис Арагатской области области РА			
	Մանրահատիկ ա/բ <<Բ>> տիպի ԳՕՍՏ 9128-2013 / Мелкозернистый а/б типа <<Б>> h= 4սմ / см (մուտք / вход) ԳՕՍՏ 9128-2013						
	Մանրահատիկ ա/բ <<Դ>> տիպի ԳՕՍՏ 9128-2013 / Мелкозернистый а/б типа <<Д>> h= 3սմ / см (մայր / тротуар) ԳՕՍՏ 9128-2013			Հատակագիծ/ План			
	Բազալտե եզրաքար 15x30/ԳՕՍՏ 13015-2012 / Базальтовый бордюр 15x30 см ԳՕՍՏ 13015-2012						
	Բետոնե եզրաշար 10x20 սմ / Бетонный верста 10x20 см ԳՕՍՏ 26633-2015			Հ. Շիրազի փողոց / улица Ованеса Шираза ԿՄ / ԿՄ 0+000 - ԿՄ / ԿՄ 0+465			
	Կողնակի սահման h=5 սմ / Граница обочин h=5 см ԳՕՍՏ 23735-2014						
	Ասֆալտբետոնե ծածկի սահման / Граница асфальтобетонного покрытия ԳՕՍՏ 9128-2013			<<ԴՐԻՄ ՓՐՈԺԵԿՏ>>ՍՊԸ <<ДРИМ ПРОДЖЕКТ>>ՕՕՕ			

Պաշտոն Должность	Անուն, Ազգանուն Имя, Отчество	Ստորագր. Подпись	Ամիս Անկաթիվ Дата Месяц
Տնօրեն	Ռ. Վարդանյան		
Դիրեկտոր	Ր. Վարդանյան		
ՆԳՃ	Տ. Ամիրխանյան		
ԳԻՍ	Դ. Ամիրխանյան		



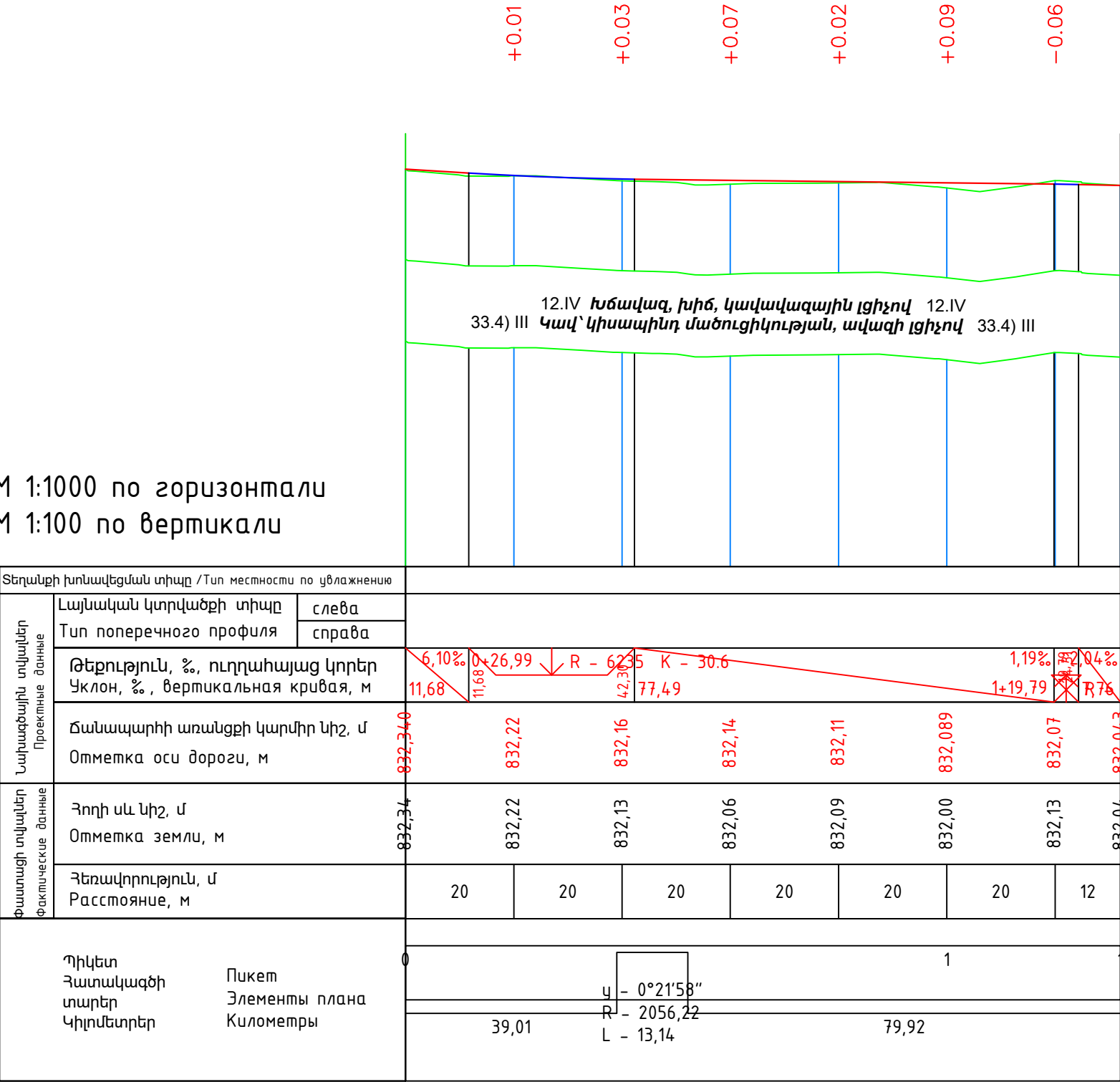
Պայմանական նշաններ / Условные знаки	
	Գոյություն ունեցող ցանցե ցանկապատ / Существующий забор из сетки
	Գոյություն ունեցող քարե ցանկապատ / Существующий каменный забор
	Քարե բնակելի շինություն / Жилой каменный дом
	Գոյություն ունեցող գազատար / Существующий газопровод
	Գոյություն ունեցող դիտահոր / Существующий люк
	Գոյություն ունեցող հենասյուն / Существующий столб
	Կողնակի սահման h=5 սմ / Граница обочин h=5 см ГОСТ 23735-2014
	Ասֆալտբետոնե ծածկի սահման / Граница асфальтобетонного покрытия ГОСТ 9128-2013



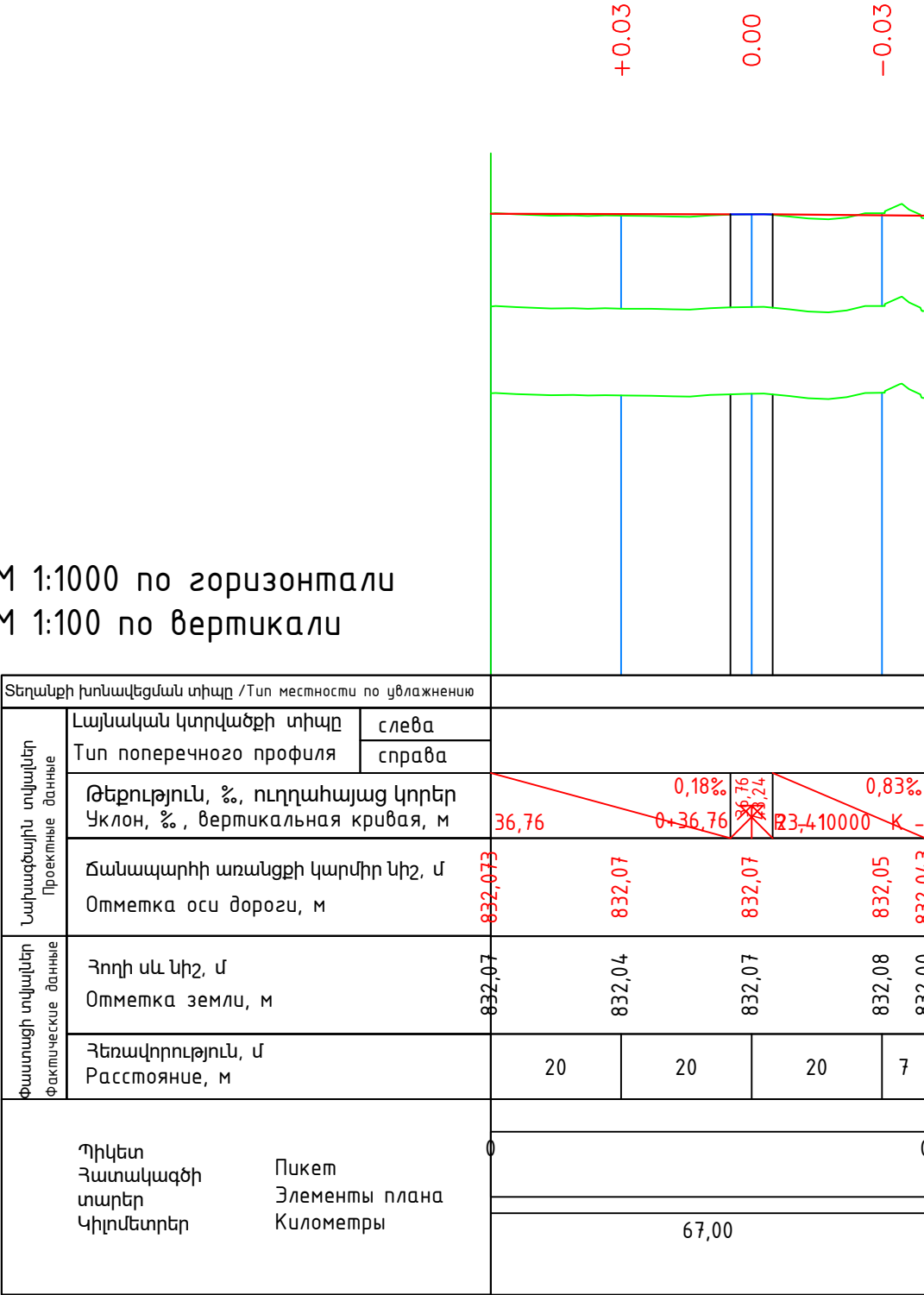
Պաշտոն Должность	Անուն, Ազգանուն Имя, Отчество	Ստորագր. Подпись	Ամսի Անկաթիվ Дата Месяц
Տնօրեն Директор	Ռ. Վարդանյան		
ՆԳՃ ГИП	Տ. Ամիրխանյան		

Պայմանագիր ` ԱՄՄՀ - ԳՀԶԲ - 26/35			
ՀՀ Արարատի մարզի Մասիս քաղաքի բակային տարածքների նորոգման՝ ասֆալտապատման աշխատանքներ / Работы по ремонту и асфальтированию дворовых территорий города Масис Арагатской области области РА			
Հատակագիծ/ План	Փուլ Этап	Թերթ Лист	Թերթեր Листов
	ԱՆ / ՐՓ	3-8	8
Հ. Շիրազի փողոց / улица Ованеса Шираза ԿՄ / КМ 0+000 - ԿՄ / КМ 0+465		<<ԴՐԻՄ ՓՐՈԶԵԿՏ>> ՍՊԸ <<ДРИМ ПРОДЖЕКТ>> ООО	

M 1:1000 по горизонтали
M 1:100 по вертикали



M 1:1000 по горизонтали
M 1:100 по вертикали



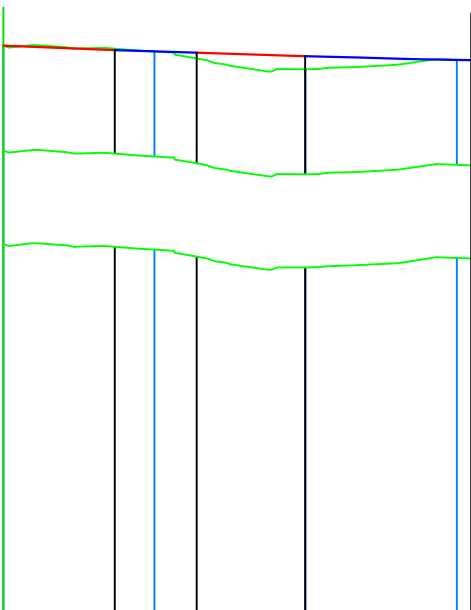
Մ 1:1000 / М 1:1000



DREAM PROJECT
LLC
EST. 2020

Պաշտոն Должность	Անուն, Ազգանուն Имя, Отчество	Ստորագր. Подпись	Ամիս Անկախ Дата Месяц	Պայմանագիր ` ԱՍՄՀ - ԳՅԾԶԲ - 26/35			
				ՀՀ Արարատի մարզի Մասիս քաղաքի բակային տարածքների նորոգման՝ асфальтированию дворовых территорий города Масис			
				Работы по ремонту и асфальтированию дворовых территорий города Масис Арагатской области области РА			
Տնօրեն Директор	Ռ. Վարդանյան Р. Варданян			Երկայնական կտրվածք ГОУС 21.701-2013	Փուլ Этап	Թերթ Лист	Թերթեր Листов
ՆԳՃ ГИП	Տ. Ամիրխանյան Т. Амирханян			Продольный профиль ГОСТ 21.701-2013	ԱՆ / РП	4-2	7
				3-րդ թաղամաս թիվ 12 շենք տանող ճանապարհ/ дорога к жилому дому № 12 3-го микрорайона	<<ՊԻՍ ՓՐՈԺԵԿՏ>> ՍՊԸ		
				Հատված-1 / Участк-1 ԿՄ / КМ 0+000 - ԿՄ / КМ 0+132	<<ДРИМ ПРОДЖЕКТ>> ՕՕՕ		
				Հատված-2 / Участк-2 ԿՄ / КМ 0+000 - ԿՄ / КМ 0+067			

M 1:1000 по горизонтали
M 1:100 по вертикали



0.00
+0.17
0.00

Տեղանքի խոնավեցման տիպը /Тип местности по увлажнению					
Նախագծային տվյալներ Проектные данные	Լայնական կտրվածքի տիպը Тип поперечного профиля	слева			
		справа			
	Թեքություն, %, ուղղահայաց կորեր Уклон, %, вертикальная кривая, м		14,75	14,75	25,60
Ֆակտացի տվյալներ Фактические данные	Ճանապարհի առանցքի կարմիր նիշ, մ Отметка оси дороги, м		828,496	828,42	828,36
	Հողի սև նիշ, մ Отметка земли, м		828,50	828,42	828,18
Պիկետ Հատակագծի տարեր Կիլոմետրեր	Պիկետ Элементы плана Километры		0	35,04	

18598 K - 28.0
67,9

Մ 1:1000 / M 1:1000

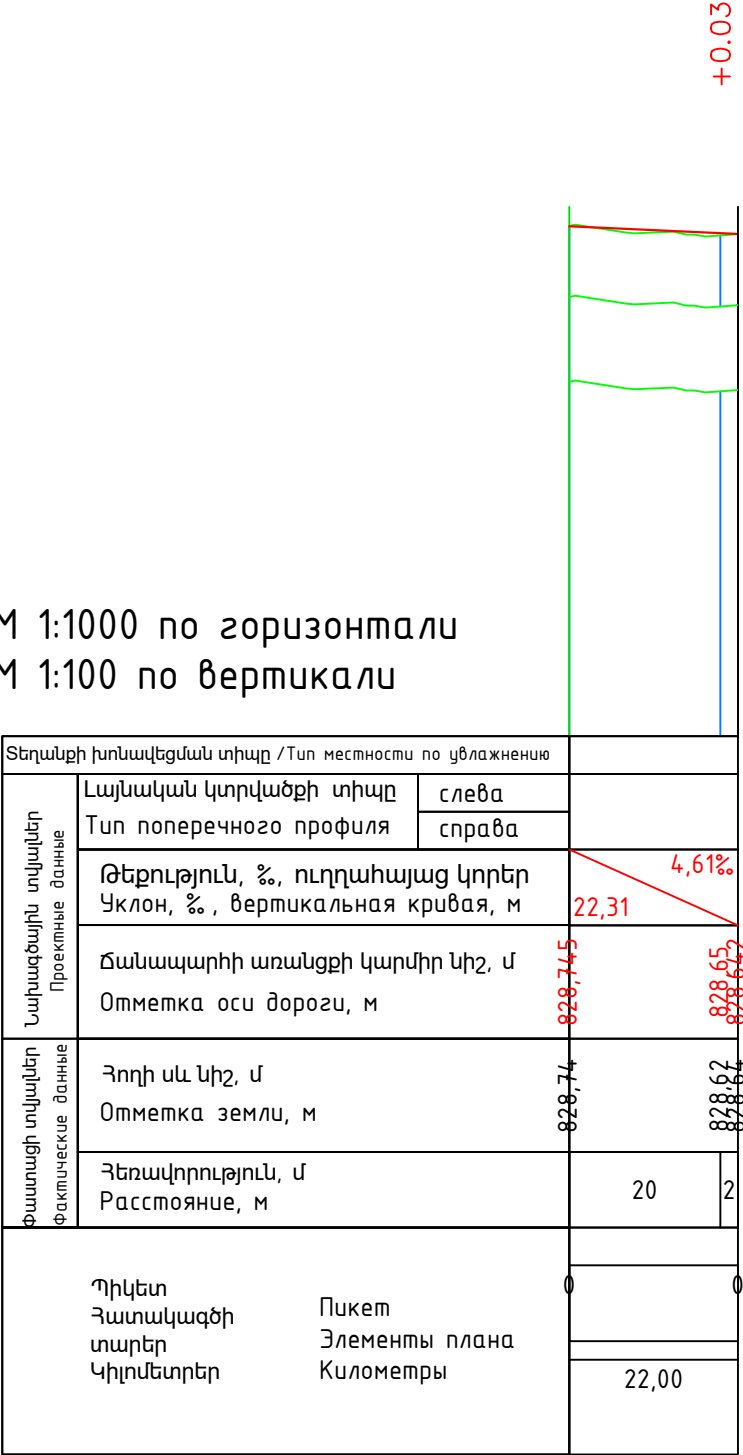


DREAM PROJECT
LLC
EST. 2020

Պաշտոն Должность	Անուն, Ազգանուն Имя, Отчество	Ստորագր. Подпись	Ամիս Ամսաթիվ Дата Месяц
Տնօրեն Директор	Ռ. Վարդանյան Р. Варданян		
ՆԳՃ ГИП	Տ. Ամիրխանյան Т. Амирханян		

Պայմանագիր ` ԱՄՄՀ - ԳՀԾՁԲ - 26/35			
ՀՀ Արարատի մարզի Մասիս քաղաքի բակային տարածքների նորոգման՝ ասֆալտապատման աշխատանքներ / Работы по ремонту и асфальтированию дворовых территорий города Масис Арагатской области области РА			
Երկայնական կտրվածք ГОСТ 21.701-2013 Продольный профиль ГОСТ 21.701-2013	Փուլ Этап	Թերթ Лист	Թերթեր Листов
Նոր թաղամաս թիվ 32 շենքի հետևամասից դեպի թիվ 39 շենք տանող հատված/ Участок дороги от тыльной стороны жилого дома № 32 Нового микрорайона к жилому дому № 39	ԱՆ / РП	4-3	7
ԿՄ / KM 0+000 - ԿՄ / KM 0+060	<<ԴՐԻՄ ՓՐՈԺԵԿՏ>>ՍՊԸ <<ДРИМ ПРОДЖЕКТ>>ООО		

М 1:1000 по горизонтали
М 1:100 по вертикали



М 1:1000 по горизонтали
М 1:100 по вертикали



Մ 1:1000 / Մ 1:1000



Պաշտոն Должность	Անուն, Ազգանուն Имя, Отчество	Ստորագր. Подпись	Ամիս և ամիս Дата Месяц	Պայմանագիր ` ԱՄՄՀ - ԳՅԾԶԲ - 26/35			
				ՀՀ Արարատի մարզի Մասիս քաղաքի բակային տարածքների նորոգման` асфальтированию дворовых территорий города Масис Работы по ремонту и асфальтированию дворовых территорий города Масис Арагатской области области РА			
Տնօրեն Директор	Ռ. Վարդանյան Р. Варданян			Երկայնական կտրվածք ГОУС 21.701-2013 Продольный профиль ГОСТ 21.701-2013	Փուլ Этап	Թերթ Лист	Թերթեր Листов
ՆԳՃ ГИП	Տ. Ամիրխանյան Т. Амирханян				ԱՆ / ՐՓ	4-4	7
Նոր թաղամաս թիվ 22 շենքից դեպի թիվ 21 շենք տանող հատված / Участок дороги от жилого дома № 22 Нового микрорайона к жилому дому № 21 ԿՄ / КМ 0+000 - ԿՄ / КМ 0+022				<<ԴՐԻՄ ՓՐՈԶԵԿՏ>> ՍՊԸ			
Նոր թաղամաս թիվ 36 շենքի հետևանք / Тыльная сторона жилого дома № 36 Нового микрорайона ԿՄ / КМ 0+000 - ԿՄ / КМ 0+075				<<ДРИМ ПРОДЖЕКТ>> ՕՕՕ			

М 1:1000 по горизонтали
М 1:100 по вертикали

Տեղանքի խոնավեցման տիպը /Тип местности по увлажнению								
Նախագծային տվյալներ Проектные данные	Լայնական կտրվածքի տիպը Тип поперечного профиля	слева						
		справа						
	Թեքություն, %, ուղղահայաց կորեր Уклон, %, вертикальная кривая, м							
		2,52% 8,13	20,00 08,13	R = 318,7 R = 318,7	5000% 20,64	23,1% 25	1,66% 12,24	K - 16.1
	Ծանալարիի առանցքի կարմիր նիշ, մ Отметка оси дороги, м	830,29	830,27	830,35	830,45	830,47		
Փաստացի տվյալներ Фактические данные	Հողի սև նիշ, մ Отметка земли, м	830,29	830,22	830,31	830,45	830,43		
	Հեռավորություն, մ Расстояние, м		20	20	20	19		
Պիկետ Հատակագծի տարրեր Числометров		Пикет Элементы плана Километры						
				79,00				

М 1:1000 по горизонтали
М 1:100 по вертикали

Տեղանքի խոնավեցման տիպը /Тип местности по увлажнению							
Նախագիծային տվյալներ Проектные данные	Լայնական կտրվածքի տիպը Тип поперечного профиля	слева					
		справа					
	Թեքություն, %, ուղղահայաց կորեր Уклон, %, вертикальная кривая, м		2.35%	0+32.81	R=43.69	800%K-21.7	
Ծանալարիի առանցքի կարմիր նիշ, մ Отметка оси дороги, м		830,225	830,27	830,34	830,43	830,503	
Փաստացի տվյալներ Фактические данные	Հողի սև նիշ, մ Отметка земли, м		830,23	830,25	830,26	830,41	830,50
	Հեռավորություն, մ Расстояние, м		20	20	20	14	
Պիկետ Հատակագծի տարրեր Числометров			Пикет				
			Элементы плана				
			Километры				
			74,00				

У 1:1000 / М 1:1000





Պաշտոն Должность	Անուն, Ազգանուն Имя, Отчество	Ստորագր. Подпись	Ամիս և ամիս Дата Месяц	Պայմանագիր ` ԱՄՄՀ - ԳՅԾԶԲ - 26/35			
				ՀՀ Արարատի մարզի Մասիս քաղաքի բակային տարածքների նորոգման՝ асфальтированию дворовых территорий города Масис Работы по ремонту и асфальтированию дворовых территорий города Масис Арагатской области области РА			
Տնօրեն Директор	Ռ. Վարդանյան Р. Варданян			Երկայնական կտրվածք ԳՕՍՏ 21.701-2013 Продольный профиль ГОСТ 21.701-2013	Փուլ Этап	Թերթ Лист	Թերթեր Листов
ՆԳԾ ГИП	Տ. Ամիրխանյան Т. Амирханян				ԱՆ / РП	4-5	7
				Նոր թաղամաս թիվ 27 շենքի հետևամաս / Тыльная сторона жилого дома № 27 Нового микрорайона ԿՄ / КМ 0+000 - ԿՄ / КМ 0+079			
				Նոր թաղամաս թիվ 28 շենքի հետևամաս / Тыльная сторона жилого дома № 28 Нового микрорайона ԿՄ / КМ 0+000 - ԿՄ / КМ 0+074			

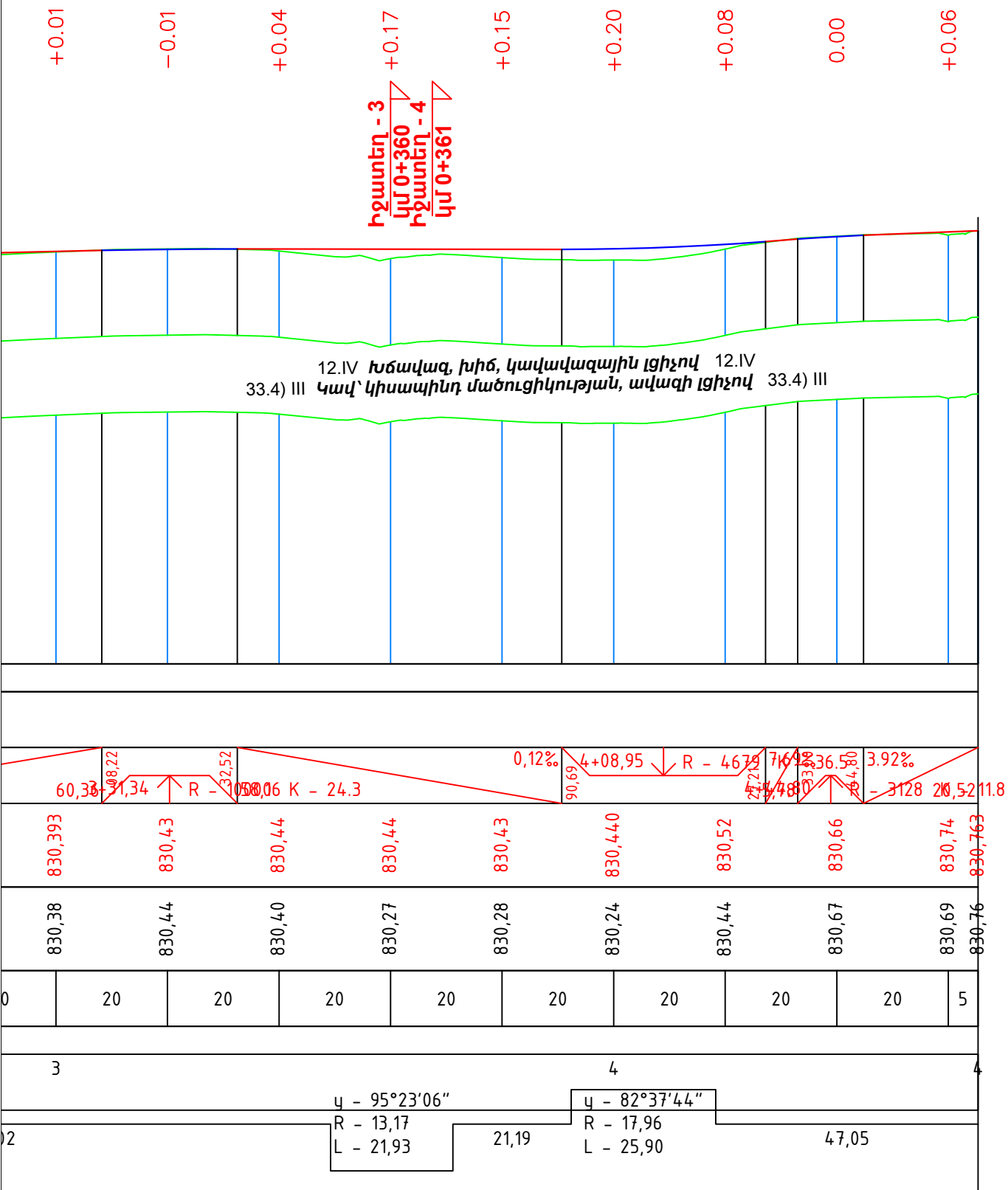
М 1:1000 по горизонтали
М 1:100 по вертикали

Տեղանքի խոնավեցման տիպը /Тип местности по увлажнению																		
Լայնական տվյալներ Проектные данные	Լայնական կտրվածքի տիպը Тип поперечного профиля	слева																
		справа																
	Թեքություն, %, ուղղահայաց կորեր Уклон, %, вертикальная кривая, м	<div><div><div>2,52%</div><div>15,00%</div><div>15,04%</div><div>15,97%</div><div>4,84%</div><div>15 K - 9.9</div><div>3,79%</div><div>73,45</div><div>1+01,70</div><div>R - 25464</div><div>K - 9,9</div><div>56,5</div><div>29,95</div><div>44,27</div><div>1,51%</div><div>74,22</div><div>2,45</div><div>R</div><div>114,83</div><div>0,00%</div><div>20,5</div><div>94,67</div><div>5,78</div><div>2+47,86</div><div>R - 3274</div><div>4,78</div><div>2,31%</div><div>47,86</div><div>60,38</div><div>98,22</div><div>1,3</div></div></div>																
Ճանապարհի առանցքի կարմիր նիշ, մ Отметка оси дороги, м	830,04	829,99	829,91	829,84	829,76	829,701	829,65	829,62	829,59	829,57	829,812	830,09	830,24	830,30	830,35	830,393		
Փաստացի տվյալներ Фактические данные	Հողի սև նիշ, մ Отметка земли, м	830,04	829,95	829,90	829,78	829,72	829,50	829,52	829,56	829,55	829,72	829,91	830,09	830,18	830,24	830,28	830,38	
	Հեռավորություն, մ Расстояние, м	20	20	20	20	20	20	20	20	20	20	20	20	20	20	20	20	
Պիկետ Հատակագծի տարրեր Чиритметры		Пикет																
		Элементы плана																
		Километры																
		0	<div><div>1</div><div>2</div><div>3</div></div>															
			<div><div>γ - 44°46'55"</div><div>γ - 22°23'42"</div><div>γ - 68°18'05"</div></div>															
			<div><div>R - 9,86</div><div>R - 54,95</div><div>R - 11,12</div></div>															
			<div><div>L - 7,70</div><div>L - 21,48</div><div>L - 13,25</div></div>															
			<div><div>96,24</div><div>62,04</div><div>26,53</div><div>122,02</div></div>															

Մ 1:1000 / М 1:1000





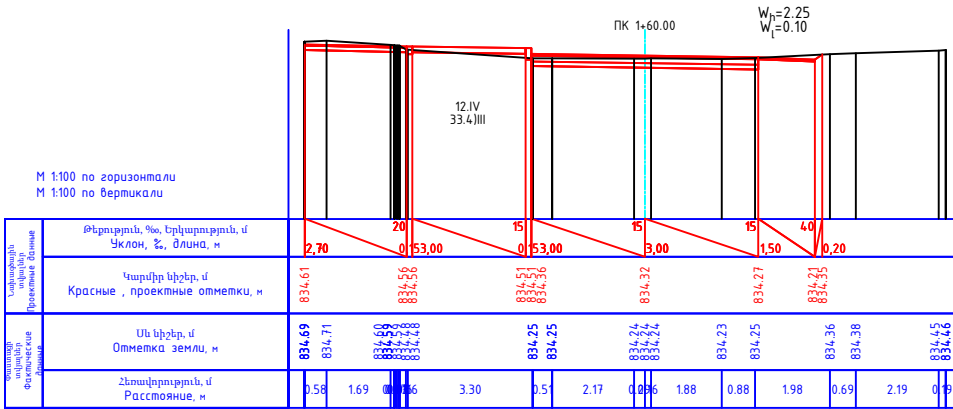
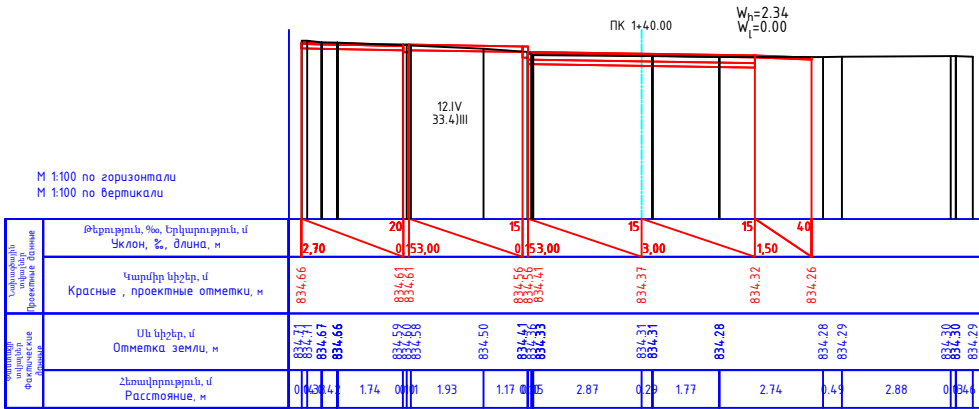
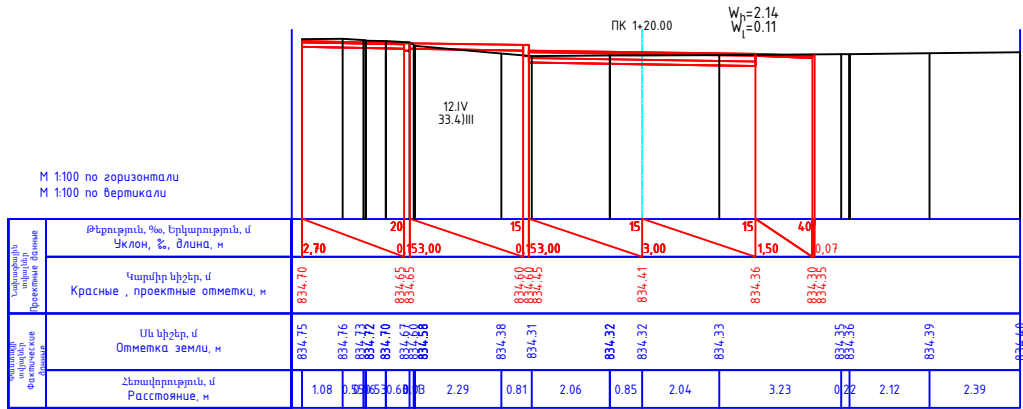
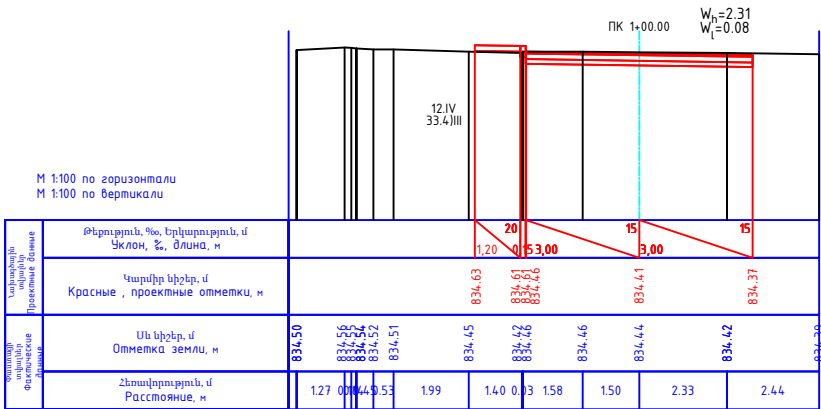
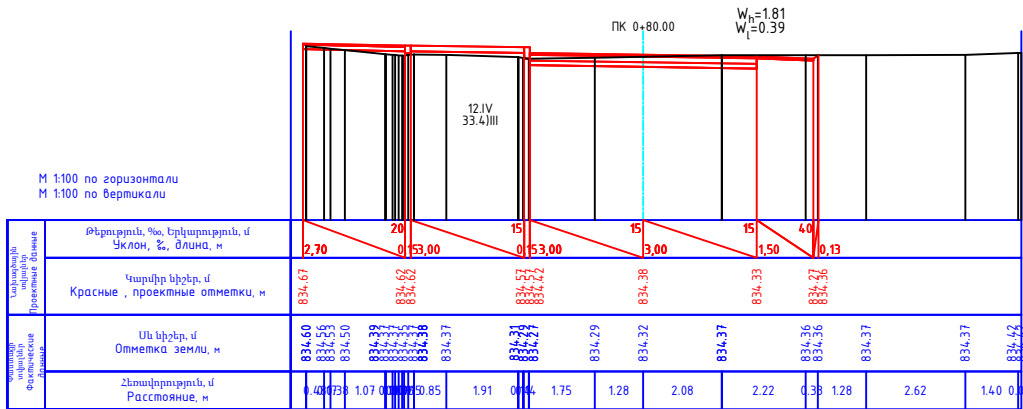
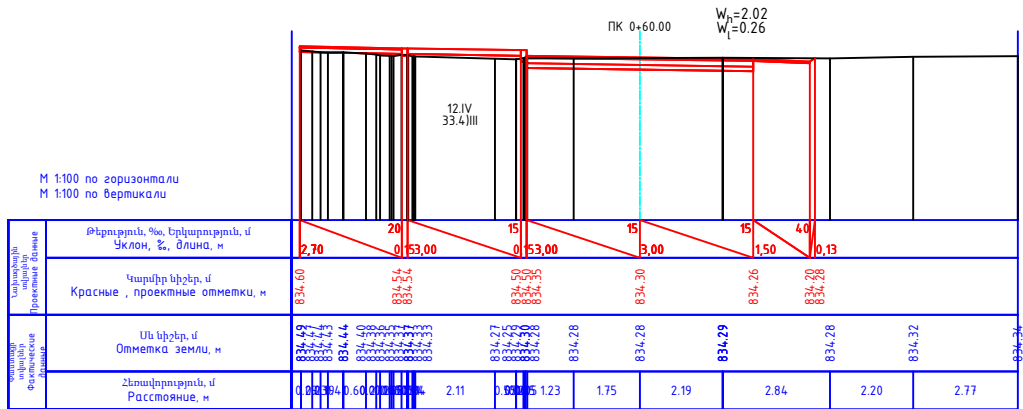
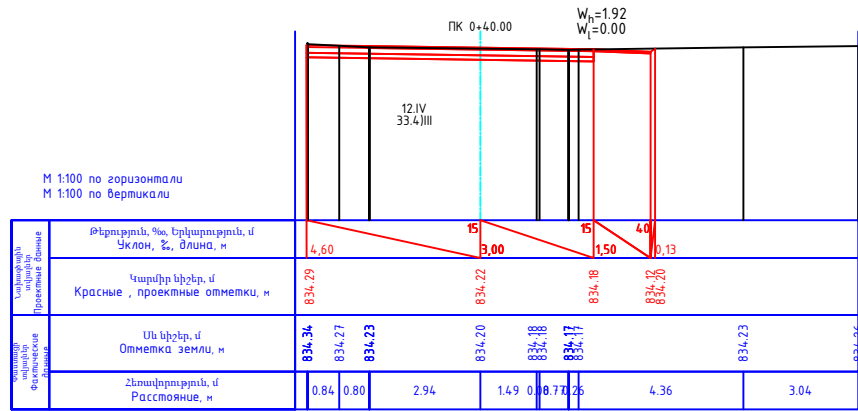
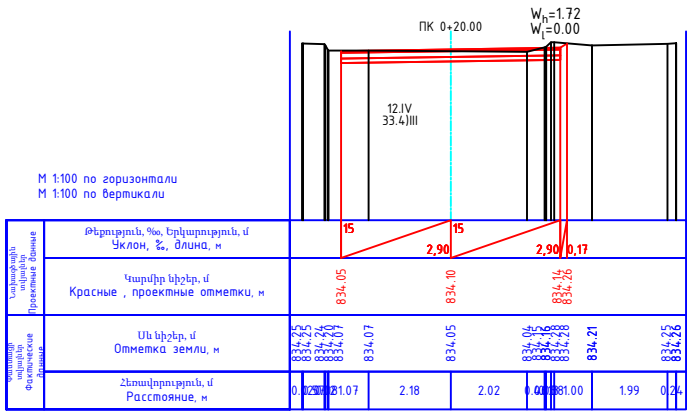
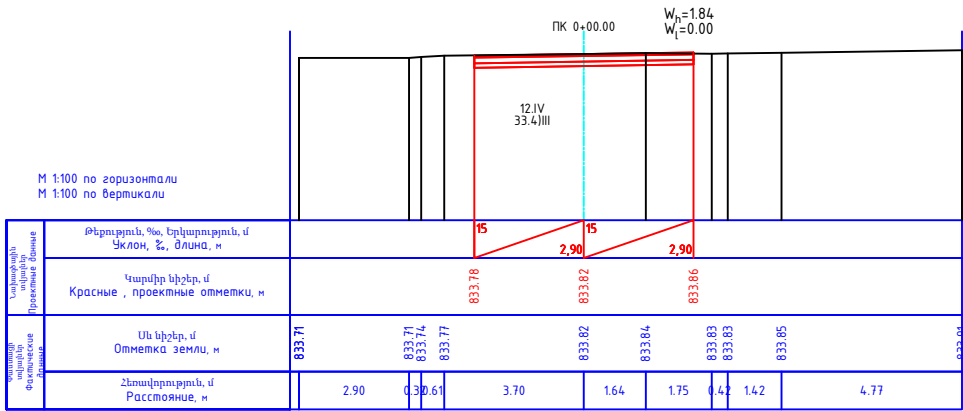
Պաշտոն Должность	Անուն, Ազգանուն Имя, Отчество	Ստորագր. Подпись	Ամիս Անսաթիվ Дата Месяц	Պայմանագիր ` ԱՄՄՀ - ԳՀԾԶԲ - 26/35						
				ՀՀ Արարատի մարզի Մասիս քաղաքի բակային տարածքների նորոգման՝ асфальтированию дворовых территорий города Масис Работы по ремонту и асфальтированию дворовых территорий города Масис Арагатской области РА						
Տնօրեն Директор	Ռ. Վարդանյան									
ՆԳՃ ГИП	Տ. Ամիրխանյան			Երկայնական կտրվածք ԳՕՍՏ 21.701-2013 Продольный профиль ГОСТ 21.701-2013	Փուլ Этап	Թերթ Лист	Թերթեր Листов			
					ԱՆ / ՐՓ	4-6	7			
					<<ԴՐԻՄ ՓՐՈԴՋԵԿՏ>>ՍՊԸ <<ДРИМ ПРОДЖЕКТ>>ООО					
				Հ. Շիրազի փողոց / улица Ованеса Шираза ԿՄ / KM 0+000 - ԿՄ / KM 0+465						



U 1:1000 / M 1:1000



Պաշտոն Должность	Անուն, Ազգանուն Имя, Отчество	Ստորագր. Подпись	Ամիս մակարդի Дата Месяц	Պայմանագիր ` ԱՄՄՀ - ԳՅԾԶԲ - 26/35			
				ՀՀ Արարատի մարզի Մասիս քաղաքի բակային տարածքների նորոգման՝ ասֆալտապատման աշխատանքներ / Работы по ремонту и асфальтированию дворовых территорий города Масис Арагатской области области РА			
Տնօրեն	Ռ. Վարդանյան			Երկայնական կտրվածք ԳՕՍՏ 21.701-2013 Продольный профиль ГОСТ 21.701-2013	Փուլ Этап	Թերթ Лист	Թերթեր Листов
Դիրեկտոր	Ք. Վարդանյան				ԱՆ / ՐՊ	4-7	7
ՆԳՃ	Տ. Ամիրխանյան						
ԳԻՊ	Լ. Ամիրխանյան						
				Հ. Շիրազի փողոց / улица Ованеса Шираза ԿՄ / КМ 0+000 - ԿՄ / КМ 0+465		<<ԴՐԻՄ ՓՐՈԺԵԿՏ>>ՍՊԸ <<ДРИМ ПРОДЖЕКТ>>ООО	



Մ 1:200 / Մ 1:200



DREAM PROJECT
LLC
EST. 2020

Պաշտոն Должность	Անուն, Ազգանուն Имя, Отчество	Ստորագր. Подпись	Ամիս Ամսաթիվ Дата Месяц
Տնօրեն Директор	Ռ. Վարդանյան		
ՆԳՃ ГИП	Տ. Ամիրխանյան		

Պայմանագիր ` ԱՄՄՀ - ԳՅԾԳ - 26/35

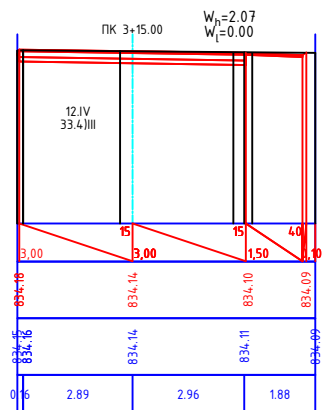
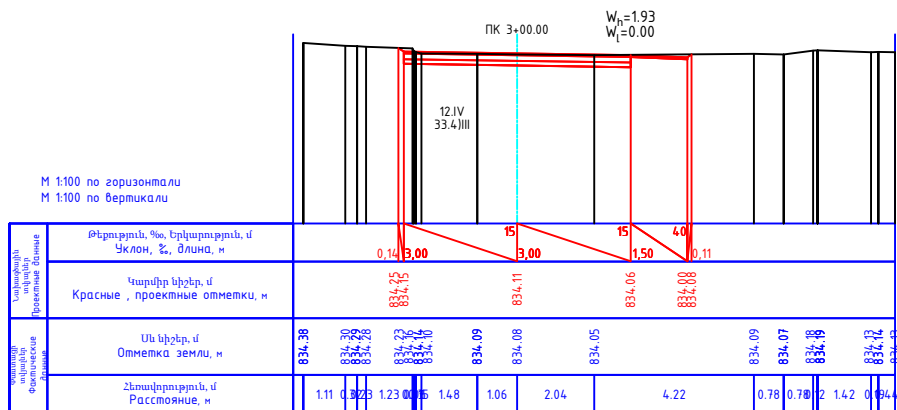
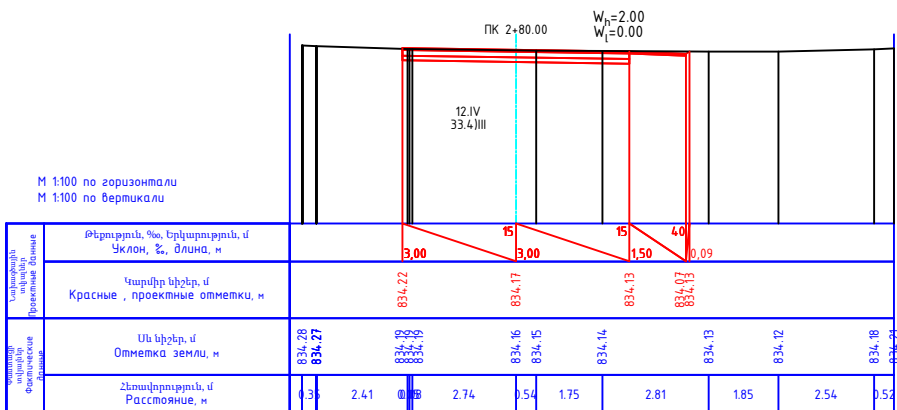
ՀՀ Արարատի մարզի Մասիս քաղաքի բակային տարածքների նորոգման՝
асфальтированию дворовых территорий города Масис
Арагатской области РА

Լայնական կտրվածքներ ԳՕՍՄ 21.701-2013
Поперечные профили ГОСТ 21.701-2013

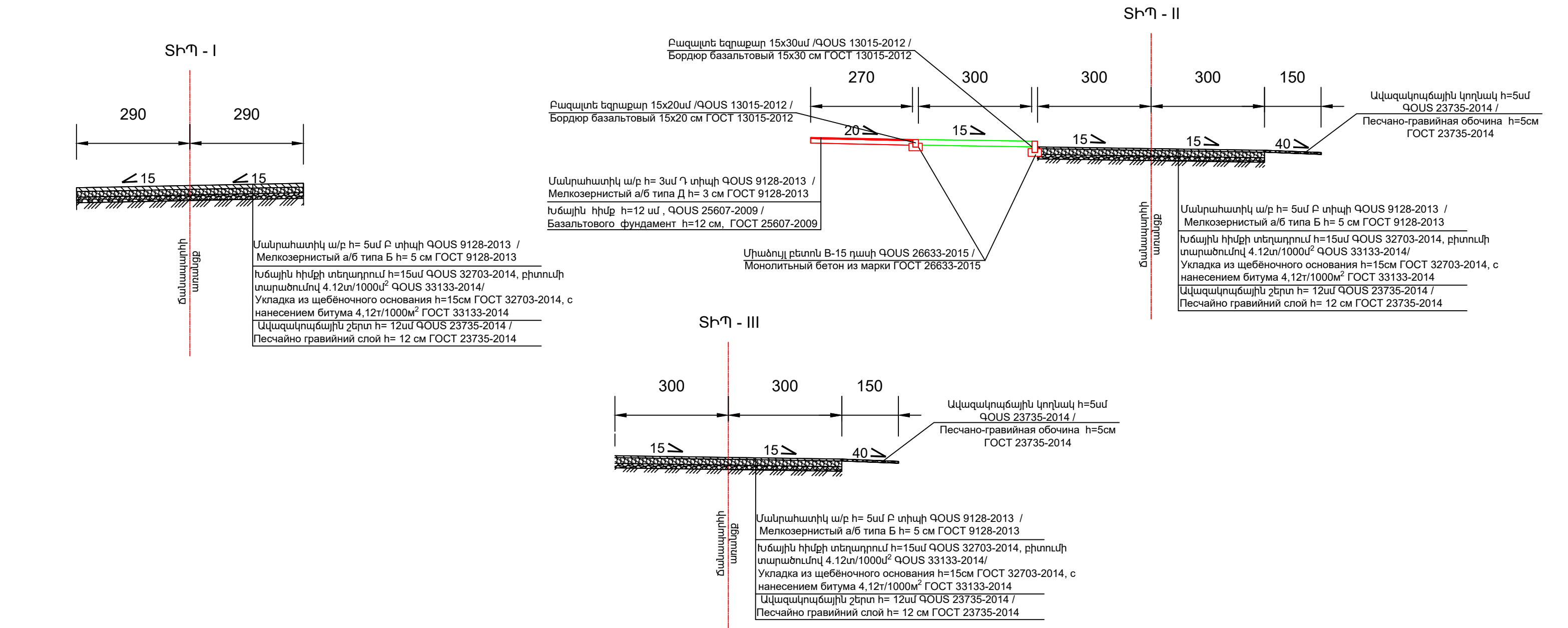
Փուլ Этап	Թերթ Лист	Թերթեր Листов
ԱՆ / ՐՓ	5-1	14



3-րդ թաղամաս թիվ 15, 17, 8, 20 շենքերի բակ /
Дворовые территории жилых домов № 15, 17,
8, 20 3-го микрорайона
ԿՄ / КМ 0+000 - ԿՄ / КМ 0+315

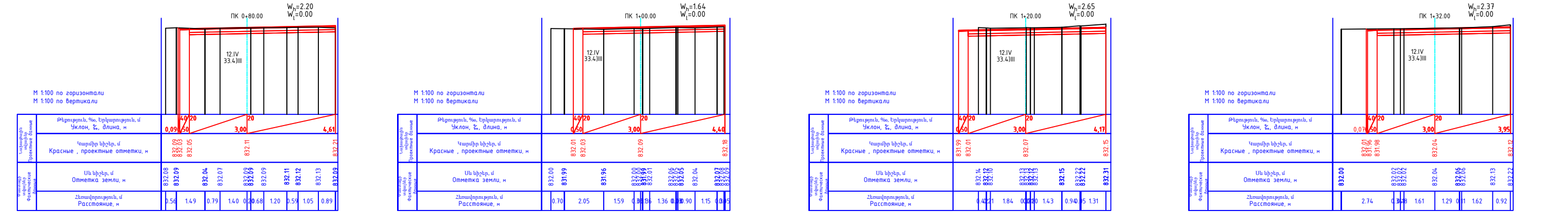
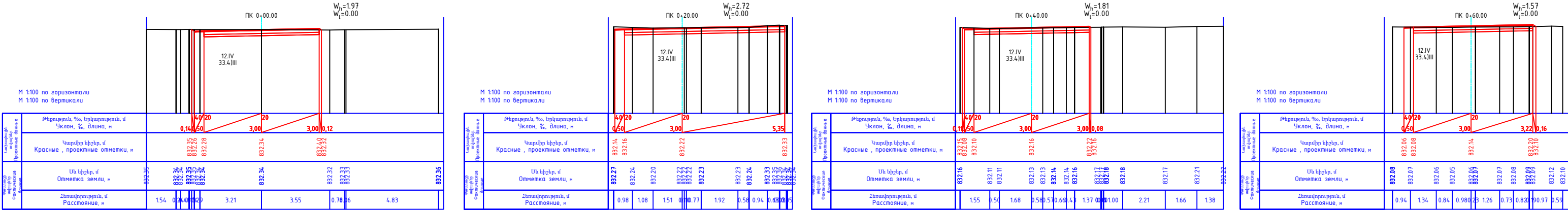
<<ՂԻՄ ՓՐՈԺԵԿՏ>> ՍՊԸ
<<ДРИМ ПРОДЖЕКТ>> ООО



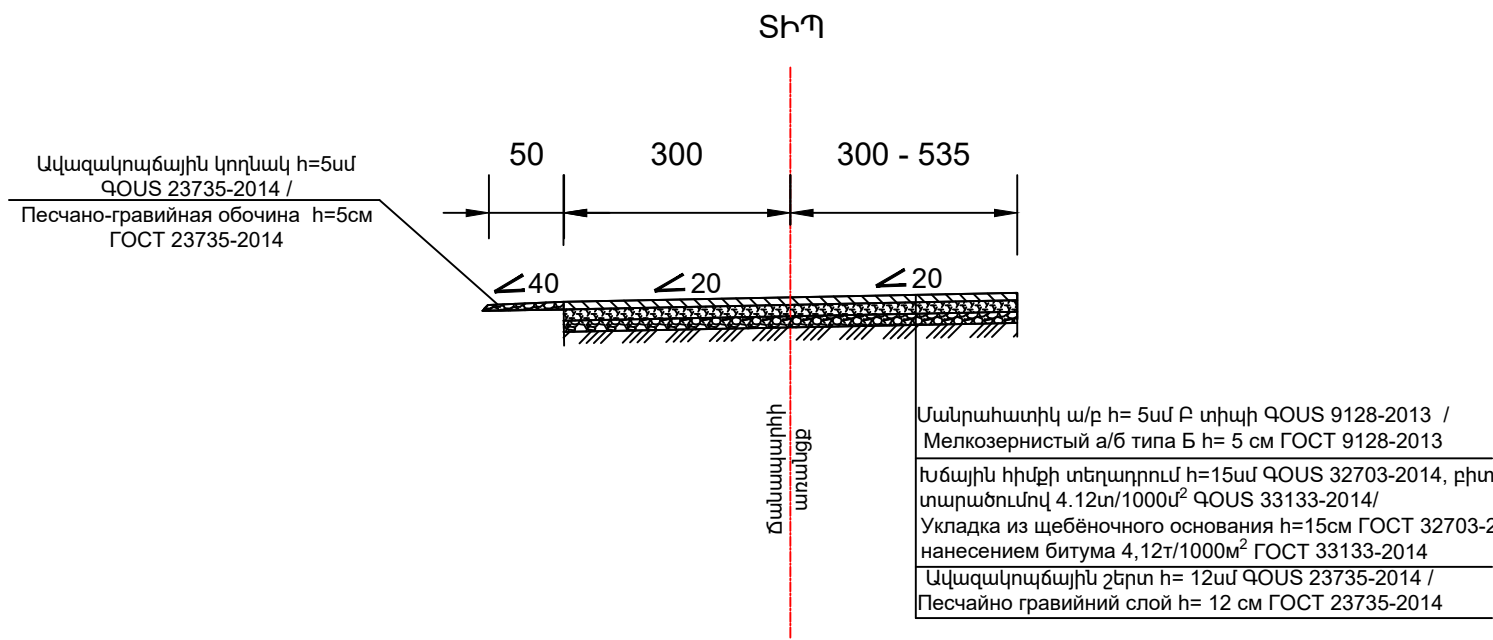
U 1:200 / M 1:200



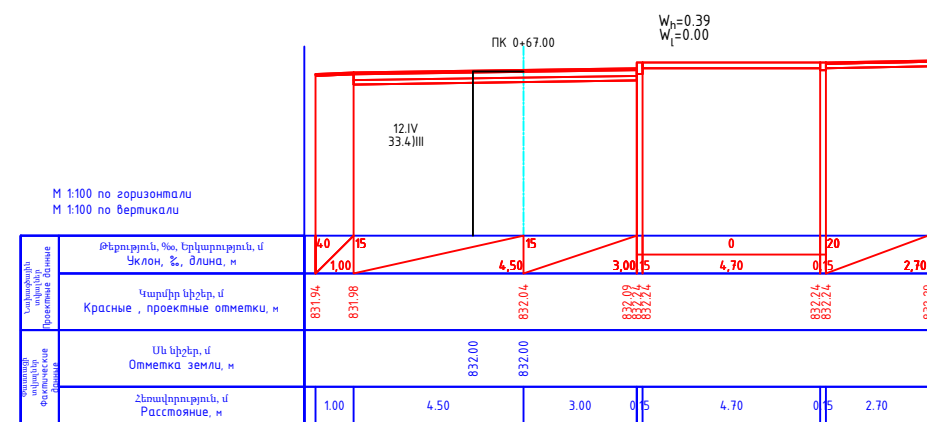
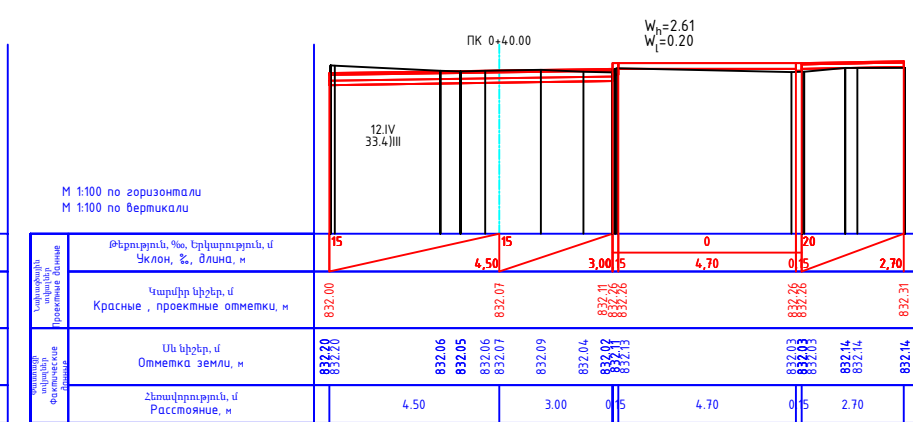
Պաշտոն Должность	Անուն, Ազգանուն Имя, Отчество	Ստորագր. Подпись	Ամիս Ամսաթիվ Дата Месяц	Պայմանագիր ` ԱՄՄՀ - ԳՅԾԲ - 26/35			
				ՀՀ Արարատի մարզի Մասիս քաղաքի բակային տարածքների նորոգման՝ ասֆալտապատման աշխատանքներ / Работы по ремонту и асфальтированию дворовых территорий города Масис Арагатской области области РА			
Տնօրեն	Ռ. Վարդանյան						
Դиректор	Р. Варданян			Լայնական կտրվածքներ ԳՕՍՏ 21.701-2013 Поперечные профили ГОСТ 21.701-2013	Փուլ Этап	Թերթ Лист	Թերթեր Листов
ՆԳԾ	Տ. Ավիրխանյան				ԱՆ / РП	5-2	14
ГИП	Т. Амирханян						
				3-րդ թաղամաս թիվ 15 ,17, 8, 20 շենքերի բակ / Дворовые территории жилых домов № 15, 17, 8, 20 3-го микрорайона ԿՄ / KM 0+000 - ԿՄ / KM 0+315			
				<<ԴՐԻՄ ՓՐՈԺԵԿՏ>>ՍՊԸ <<ДРИМ ПРОДЖЕКТ>>ООО			



Մ 1:200 / Մ 1:200



	Պաշտոն Должность	Անուն, Ազգանուն Имя, Отчество	Ստորագր. Подпись	Ամիս Мес-я	Պայմանագիր ` ԱՍՄՀ - ԳՅԾԶԲ - 26/35			
					ՀՀ Արարատի մարզի Մասիս քաղաքի բակային տարածքների նորոգման` асфальтированию дворовых территорий города Масис			
	Տնօրեն Директор	Ռ. Վարդանյան Р. Варданян			Арагатской области РА			
	ՆԳԾ ГИП	Տ. Ամիրխանյան Т. Амирханян			Լայնական կտրվածքներ Поперечные профили	Փուլ Этап	Թերթ Лист	Թերթեր Листов
					Չ-րդ թաղամաս թիվ 12 շենք տանող ճանապարհ/ дорога к жилому дому № 12 3-го микрорайона	Հատված-1 / Участк-1		



ՏՊ

Քաղալտե եզրաքար 15x30սմ /ՊՕՍՏ 13015-2012 /
Бордюр базальтовый 15x30 см ГОСТ 13015-2012

Քաղալտե եզրաքար 15x20սմ /ՊՕՍՏ 13015-2012 /
Бордюр базальтовый 15x20 см ГОСТ 13015-2012

Մանրահատիկ ա/բ h= 5սմ Բ տիպի ՊՕՍՏ 9128-2013 /
Мелкозернистый а/б типа Б h= 5 см ГОСТ 9128-2013

Խճային հիմքի տեղադրում h=15սմ ՊՕՍՏ 32703-2014, քիտումի տարածումով 4.12տ/1000մ² ՊՕՍՏ 33133-2014/
Укладка из щебёночного основания h=15см ГОСТ 32703-2014, с нанесением битума 4,12т/1000м² ГОСТ 33133-2014

Միաձուլվ բետոն В-15 դասի ՊՕՍՏ 26633-2015 /
Монолитный бетон из марки ГОСТ 26633-2015

Մանրահատիկ ա/բ h= 3սմ Դ տիպի ՊՕՍՏ 9128-2013 /
Мелкозернистый а/б типа Д h= 3 см ГОСТ 9128-2013


Խճային հիմք h=12 սմ , ՊՕՍՏ 25607-2009 /
Базальтового фундамент h=12 см, ГОСТ 25607-2009

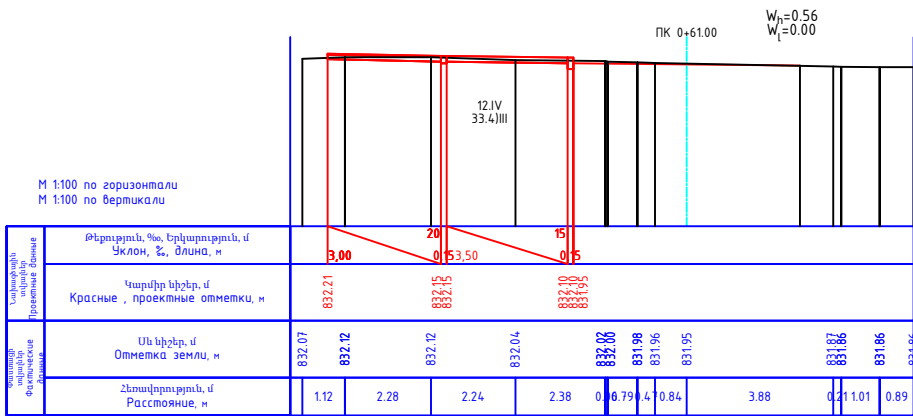
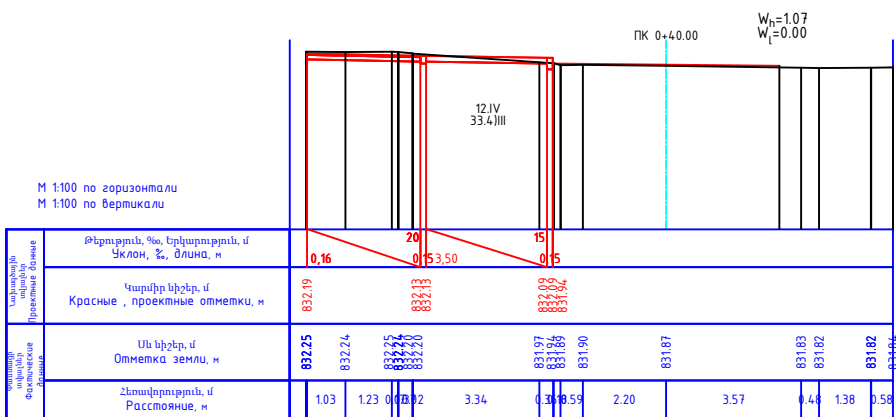
Սևազալկոպճային կողնակ h=5սմ
Песчано-гравийная обочина h=5см
ГОСТ 23735-2014

100 450 300 470 270

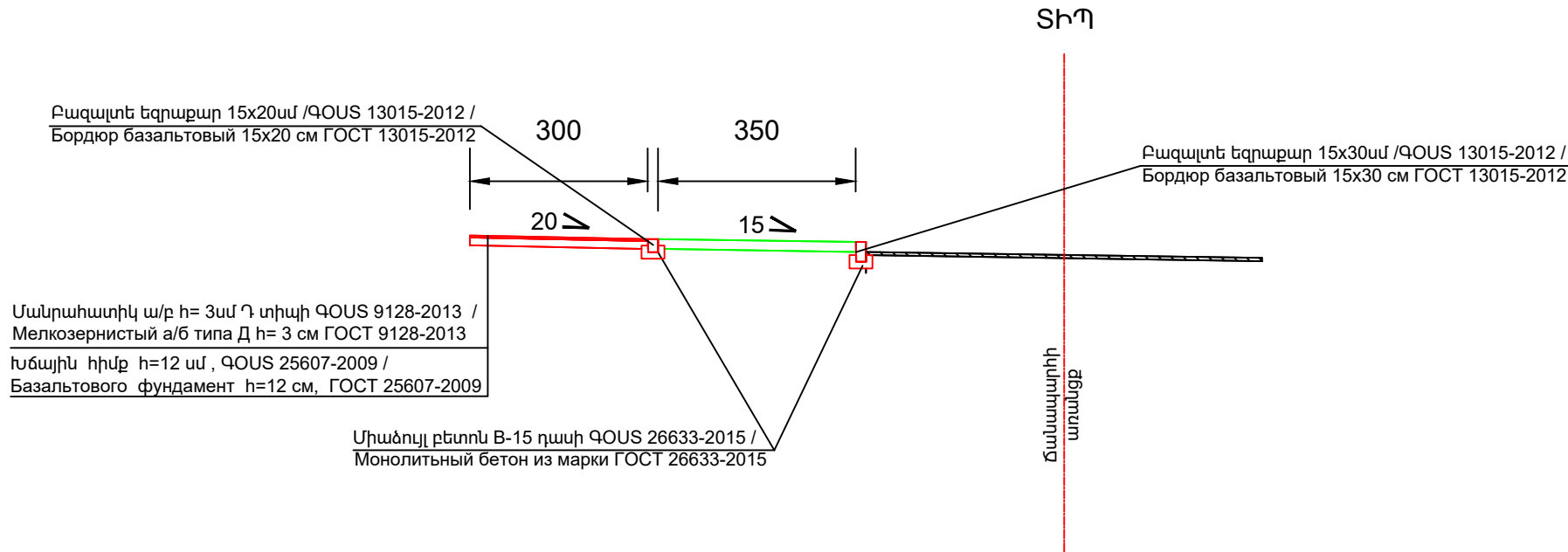
40 15 15 00 20

ճանապարհի առանցք

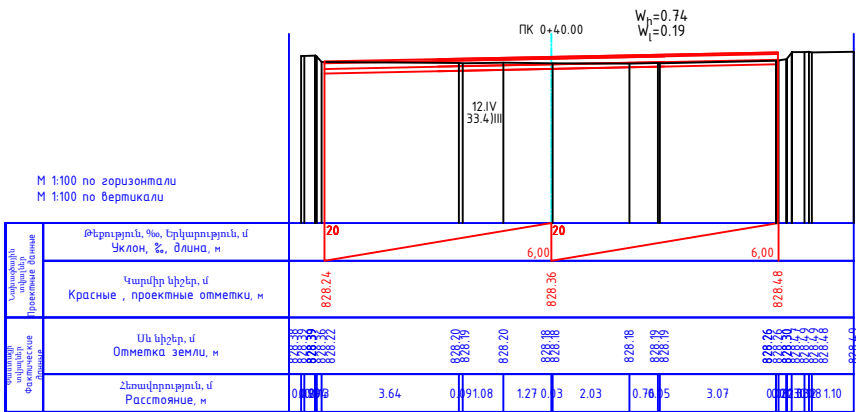
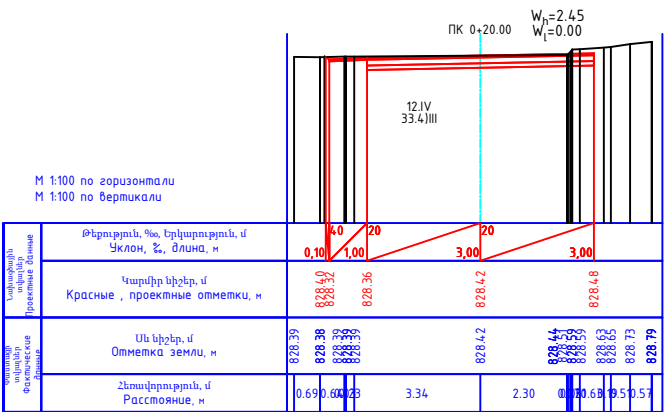
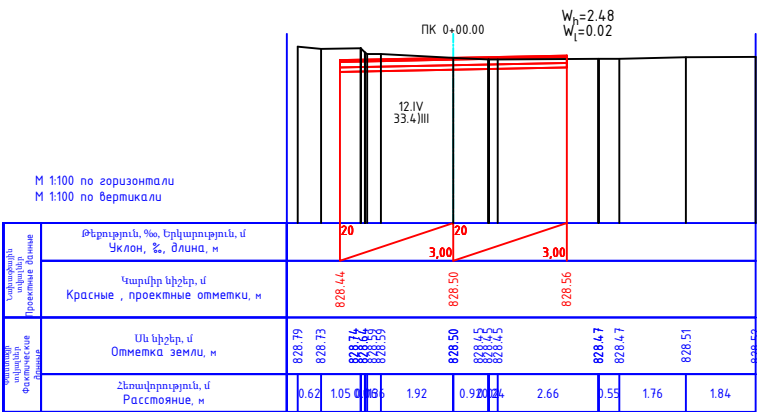




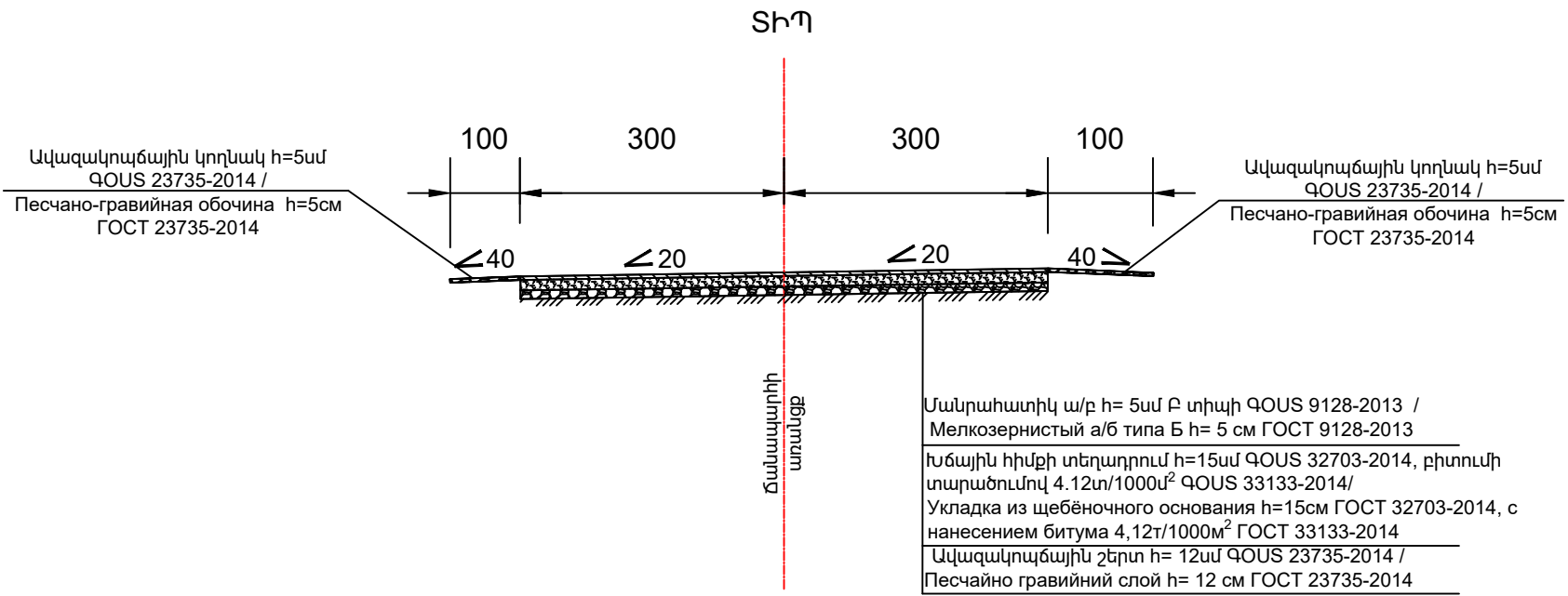
U 1:200 / M 1:200



	Պաշտոն Должность	Անուն, Ազգանուն Имя, Отчество	Ստորագր. Подпись	Ամսա մսաթիվ Дата Месяц	Պայմանագիր ` ԱՄՄՀ - ԳՀԾՁԲ - 26/35			
					ՀՀ Արարատի մարզի Մասիս քաղաքի բակային տարածքների նորոգման` асфальтование дворовых территорий города Масис Работы по ремонту и асфальтированию дворовых территорий города Масис Арагатской области РА			
	Տնօրեն	Ռ. Վարդանյան			Լայնական կտրվածքներ ԳՕՍՏ 21.701-2013 Поперечные профили ГОСТ 21.701-2013	Փուլ Этап	Թերթ Лист	Թերթեր Листов
	Դиректор	Ր. Варданян				ԱՆ / РП	5-5	14
	ՆԳՃ	Տ. Ամիրխանյան						
	ГИП	Т. Амирханян						
					3-րդ թաղամաս թիվ 9 շենք / 3-го микрорайон № 9 дом ԿՄ / КМ 0+000 - ԿՄ / КМ 0+061			
					<<ԴՐԻՄ ՓՐՈԺԵԿՏ>>ՍԴՐ <<ДРИМ ПРОДЖЕКТ>>ООО			

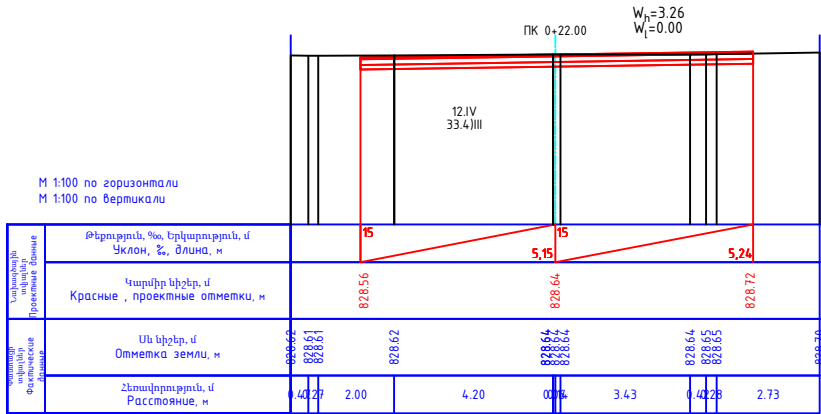
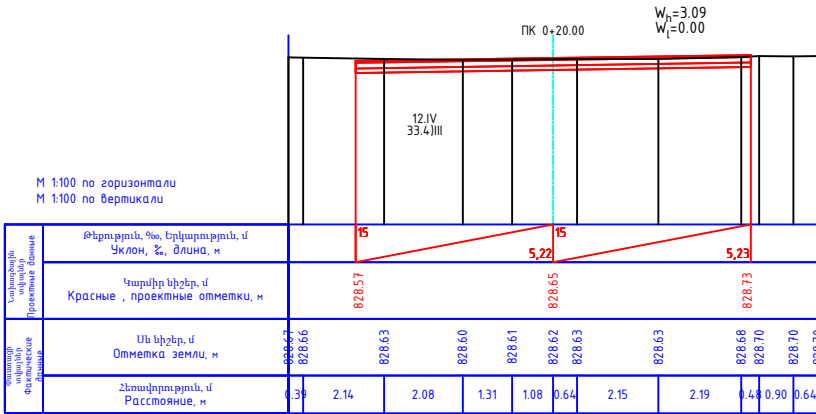
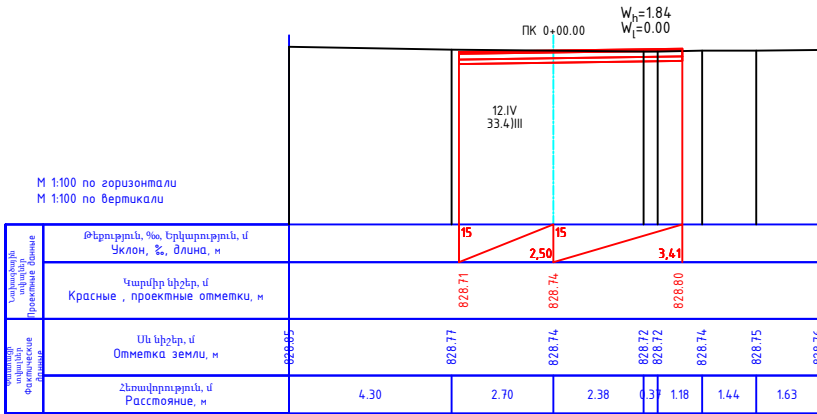


Մ 1:200 / Մ 1:200

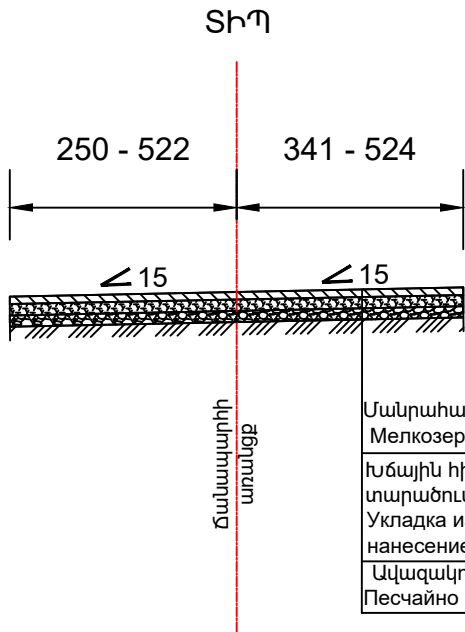


Պաշտոն Должность	Անուն, Ազգանուն Имя, Отчество	Ստորագր. Подпись	Ամիս և ամիս Дата Месяц
Տնօրեն Директор	Ռ. Վարդանյան Р. Варданян		
ՆԳՃ ГИП	Տ. Ամիրխանյան Т. Амирханян		

Պայմանագիր ` ԱՄՄՀ - ԳՅԾԶԲ - 26/35			
ՀՀ Արարատի մարզի Մասիս քաղաքի բակային տարածքների նորոգման` առփառապատման աշխատանքներ / Работы по ремонту и асфальтированию дворовых территорий города Масис Арагатской области РА			
Լայնական կտրվածքներ ՊՈՍՏ 21.701-2013 Поперечные профили ГОСТ 21.701-2013	Փուլ Этап	Թերթ Лист	Թերթեր Листов
	ԱՆ / ՐՓ	5-6	14
Նոր թաղամաս թիվ 32 շենքի հետևամասից դեպի թիվ 39 շենք տանող հատված/ Участок дороги от тыльной стороны жилого дома № 32 Нового микрорайона к жилому дому № 39 ԿՄ / КМ 0+000 - ԿՄ / КМ 0+060			
<<ՊՐՈԺԵԿՏ>> ՍՊԸ <<ДРИМ ПРОДЖЕКТ>> ՕՕՕ			



Մ 1:200 / Մ 1:200



Մանրահատիկ ա/բ h= 5սմ Բ տիպի ԳՕՍՏ 9128-2013 /
Мелкозернистый а/б типа Б h= 5 см ГОСТ 9128-2013

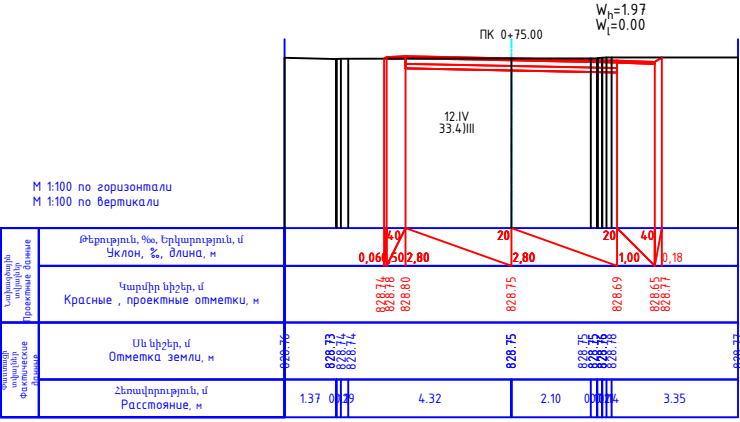
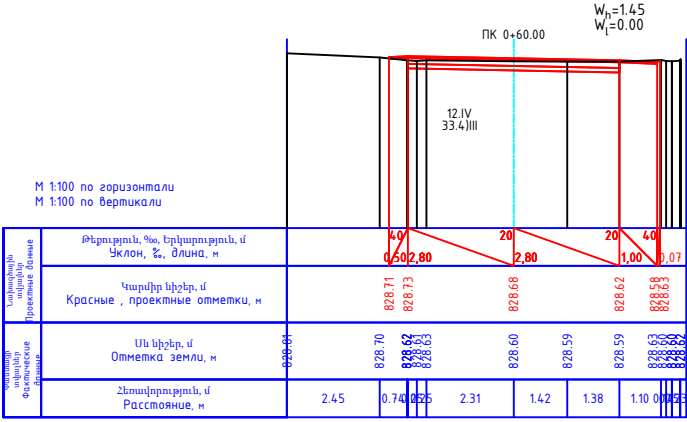
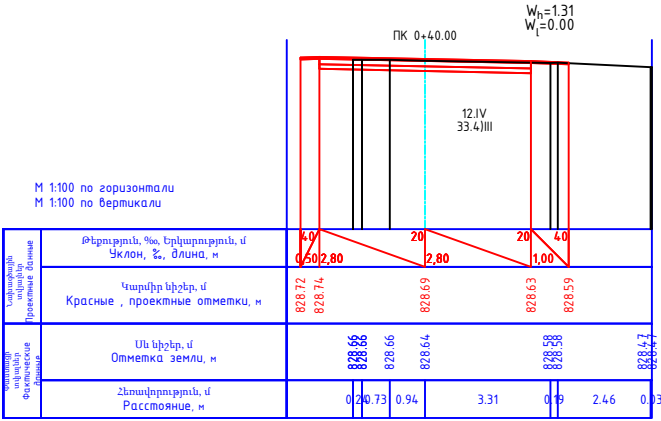
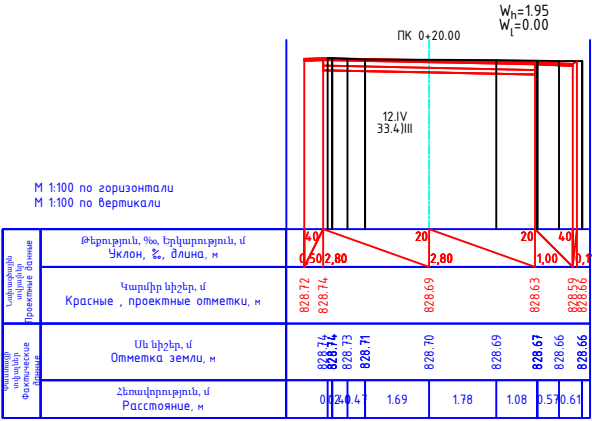
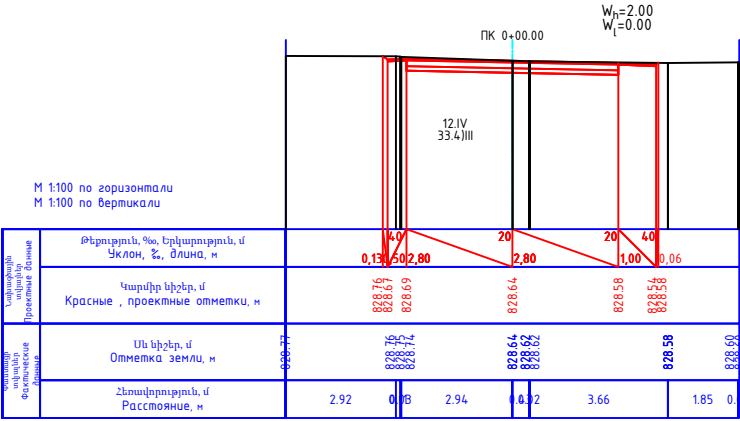
Խճային հիմքի տեղադրում h=15սմ ԳՕՍՏ 32703-2014, բխումի
տարածումով 4.12տ/1000մ² ԳՕՍՏ 33133-2014/
Укладка из щебёночного основания h=15см ГОСТ 32703-2014, с
нанесением битума 4,12т/1000м² ГОСТ 33133-2014

Ավազակրաճային շերտ h= 12սմ ԳՕՍՏ 23735-2014 /
Песчано гравийный слой h= 12 см ГОСТ 23735-2014

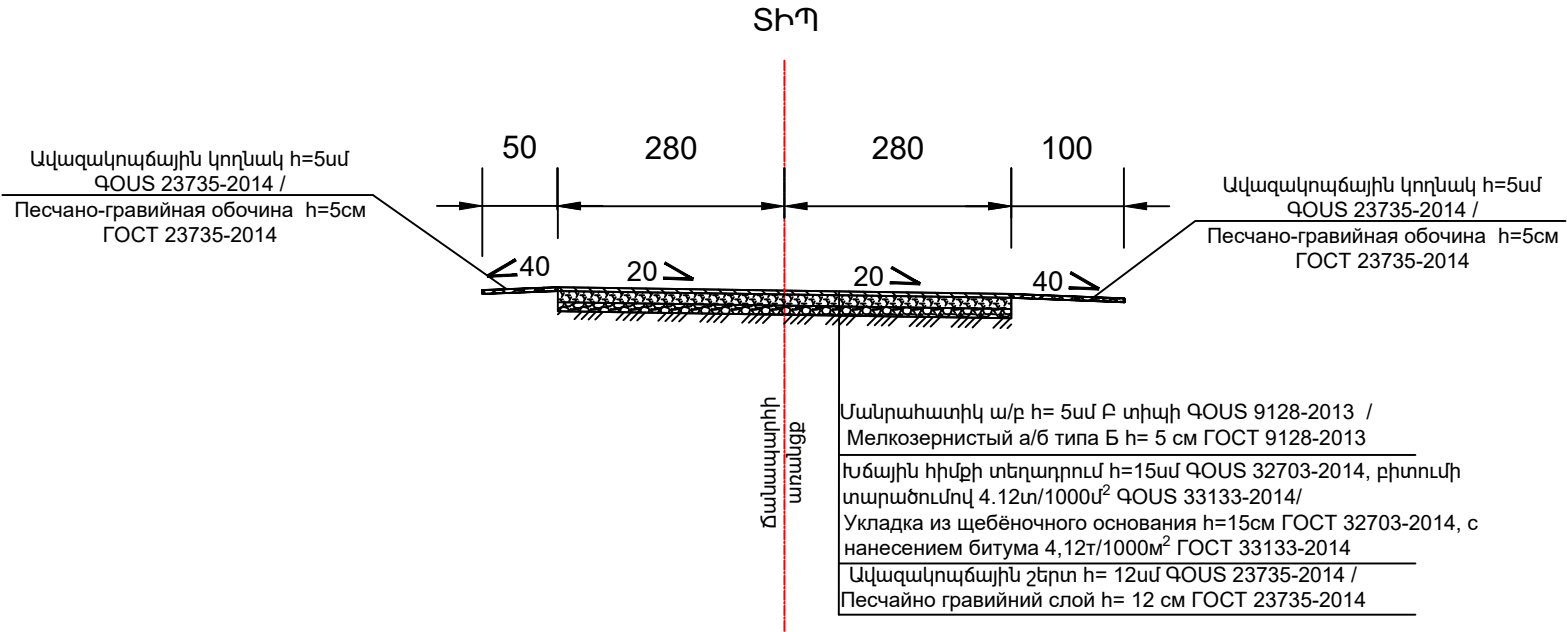


Պաշտոն Должность	Անուն, Ազգանուն Имя, Отчество	Ստորագր. Подпись	Ամիս Անկաթիվ Дата Месяц
Տնօրեն Директор	Ռ. Վարդանյան Р. Варданян		
ՆԳՃ ГИП	Տ. Ամիրխանյան Т. Амирханян		

Պայմանագիր ` ԱՄՄՀ - ԳՅԾԶԲ - 26/35			
ՀՀ Արարատի մարզի Մասիս քաղաքի բակային տարածքների նորոգման` ասֆալտապատման աշխատանքներ / Работы по ремонту и асфальтированию дворовых территорий города Масис Арагатской области РА			
Լայնական կտրվածքներ ԳՕՍՏ 21.701-2013 Поперечные профили ГОСТ 21.701-2013	Փուլ Этап	Թերթ Лист	Թերթեր Листов
	ԱՆ / ՐՓ	5-8	14
Նոր թաղամաս թիվ 22 շենքից դեպի թիվ 21 շենք տանող հատված / Участок дороги от жилого дома № 22 Нового микрорайона к жилому дому № 21 ԿՄ / КМ 0+000 - ԿՄ / КМ 0+022		<<ՂԻՄ ՓՐՈԴԵԿՏ>> ՍՊԸ <<ДРИМ ПРОДЖЕКТ>> ՕՕՕ	



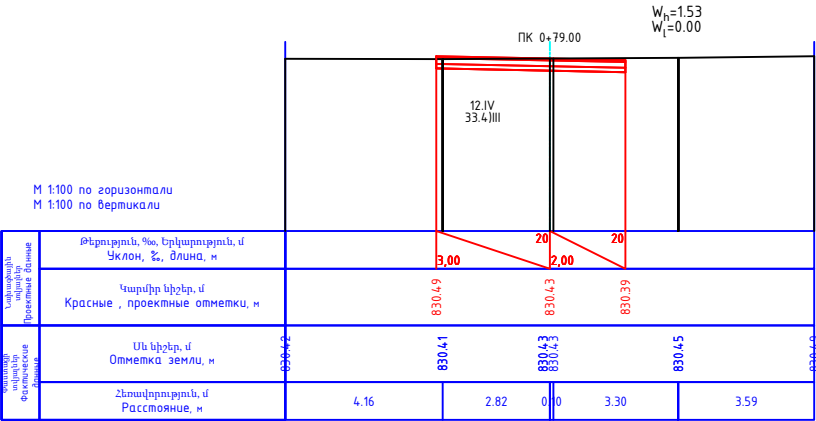
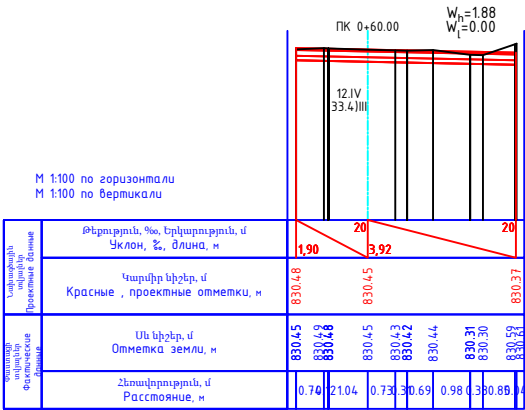
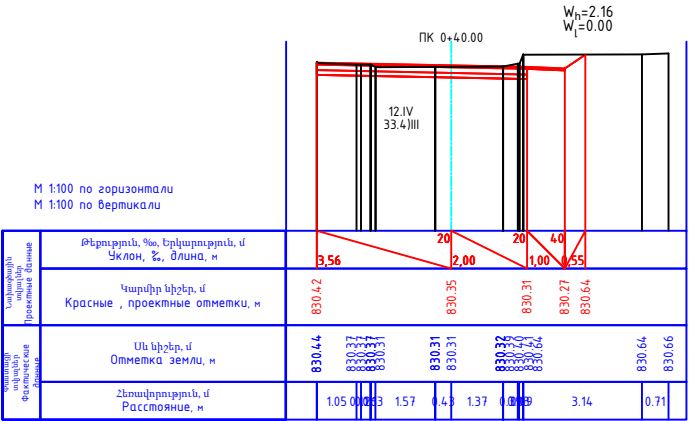
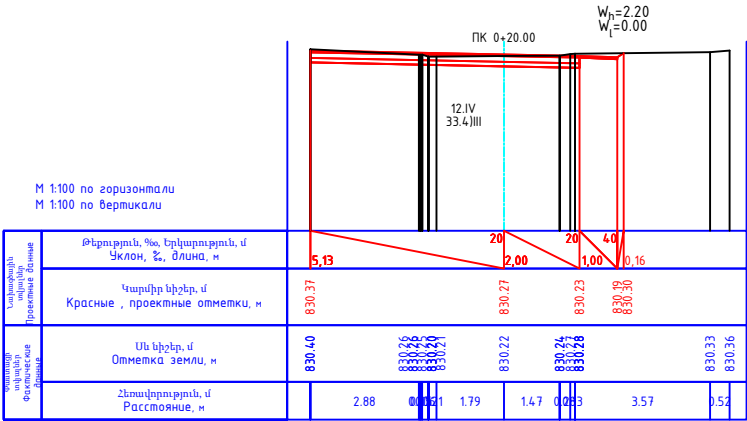
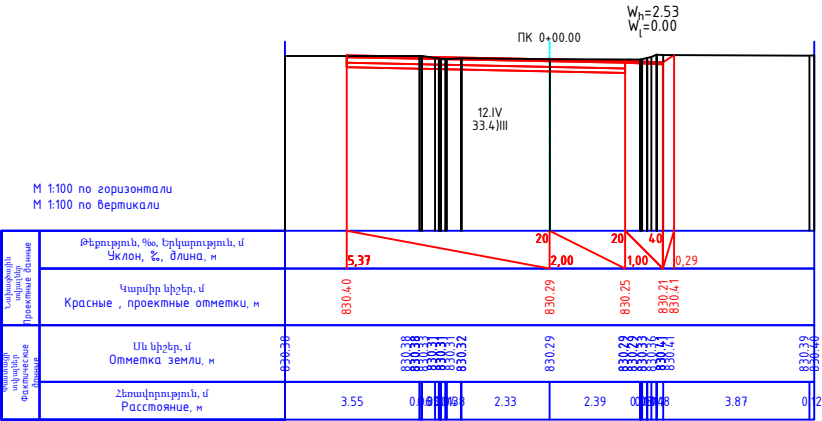
Մ 1:200 / М 1:200



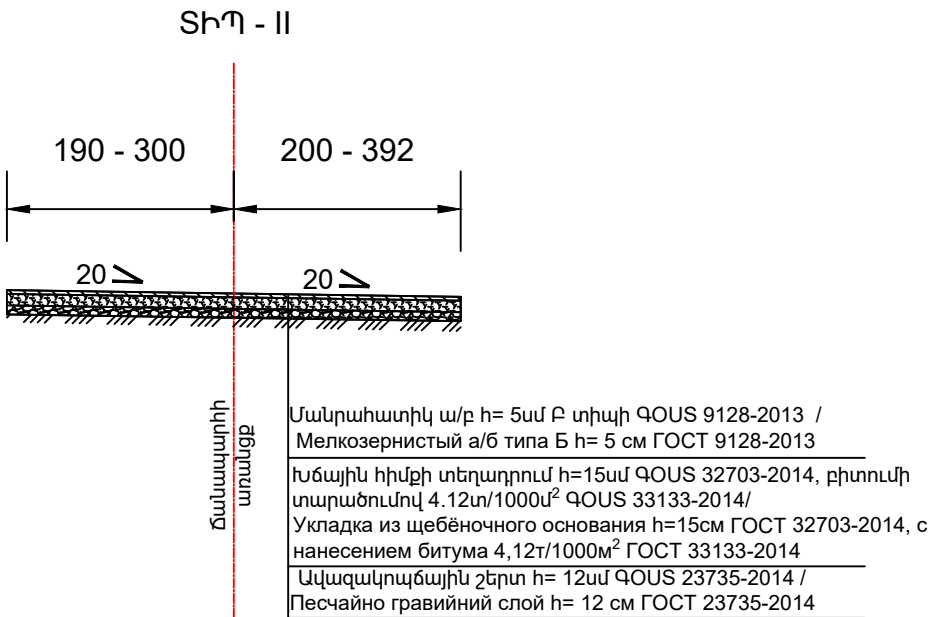
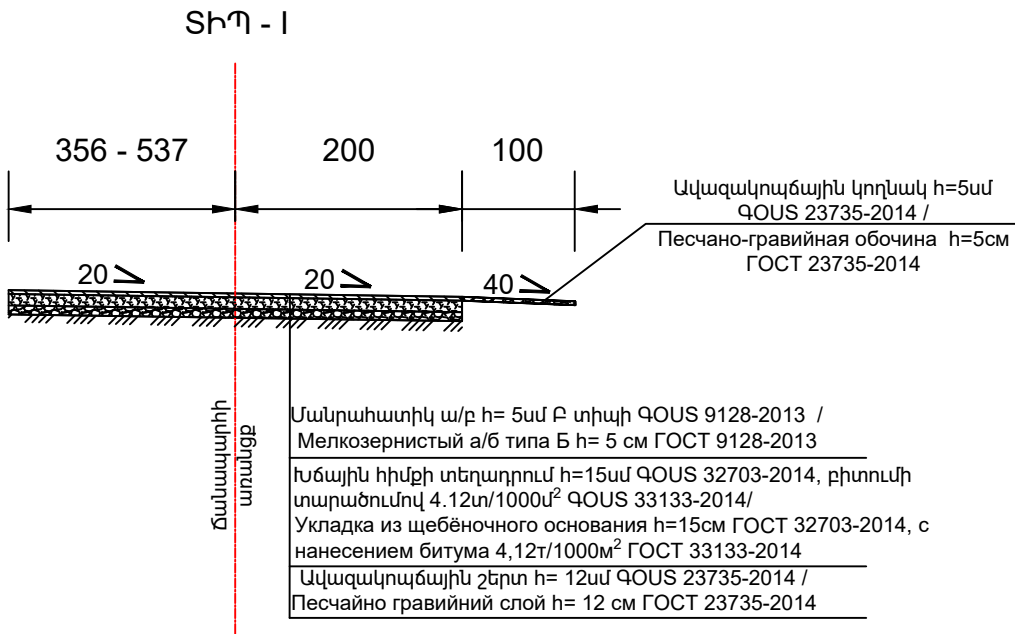
DREAM PROJECT
LLC
EST. 2020

Պաշտոն Должность	Անուն, Ազգանուն Имя, Отчество	Ստորագր. Подпись	Ամիս Ամսաթիվ Дата Месяц
Տնօրեն Директор	Ռ. Վարդանյան Р. Варданян		
ՆԳՃ ГИП	Տ. Ամիրխանյան Т. Амирханян		

Պայմանագիր ` ԱՄՄՀ - ԳՀԾԶԲ - 26/35			
ՀՀ Արարատի մարզի Մասիս քաղաքի բակային տարածքների նորոգման` ասֆալտապատման աշխատանքներ / Работы по ремонту и асфальтированию дворовых территорий города Масис Арагатской области области РА			
Լայնական կտրվածքներ ГОУС 21.701-2013 Поперечные профили ГОСТ 21.701-2013	Փուլ Этап	Թերթր Лист	Թերթրեր Листов
	ԱՆ / РП	5-9	14
Նոր թաղամաս թիվ 36 շենքի հետևամաս / Тыльная сторона жилого дома № 36 Нового микрорайона ԿՄ / КМ 0+000 - ԿՄ / КМ 0+075		<<ՂԻՄ ՓՐՈԴԵԿՏ>> ՍՊԸ <<ДРИМ ПРОДЖЕКТ>> ՕՕՕ	

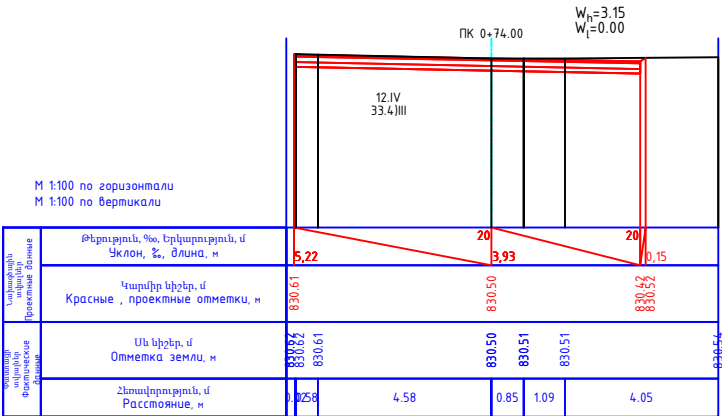
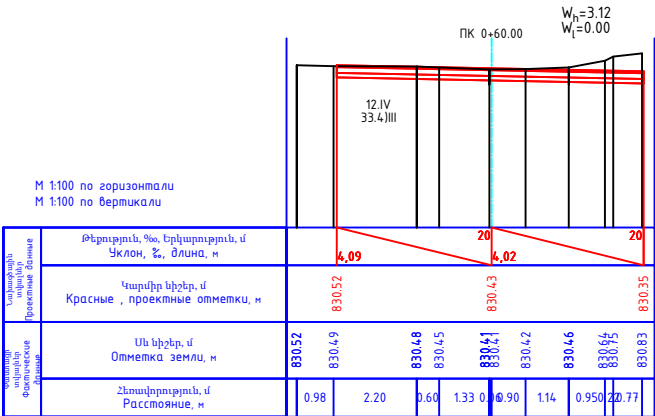
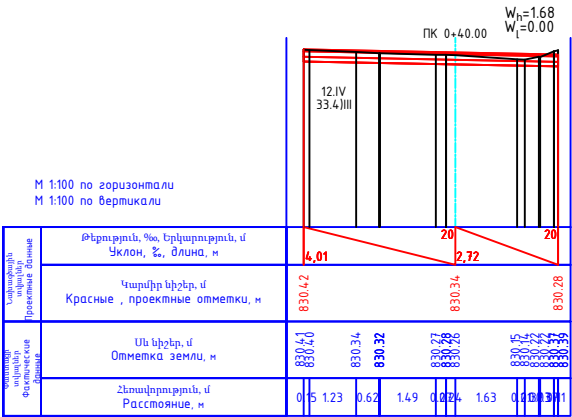
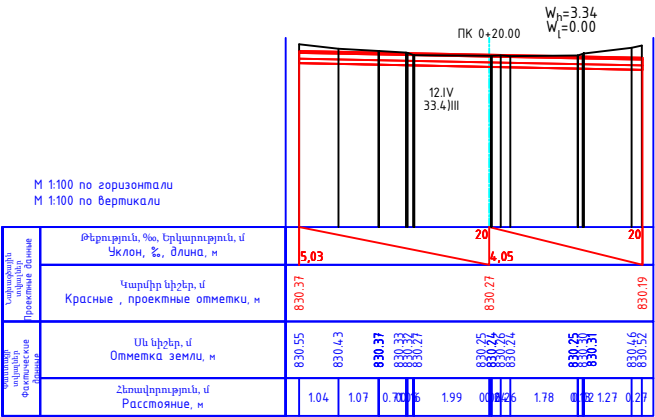
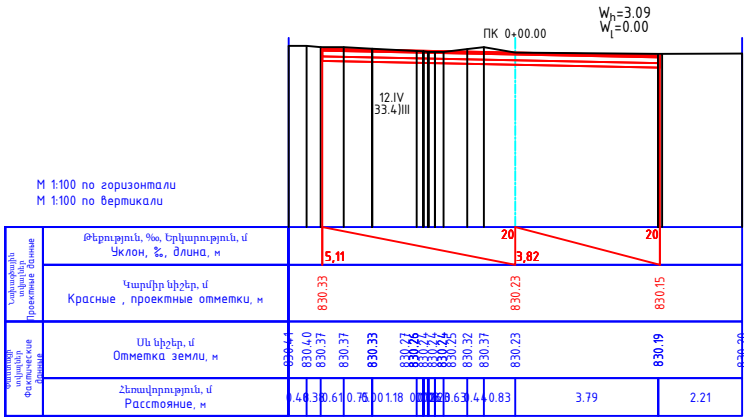


Մ 1:200 / Մ 1:200

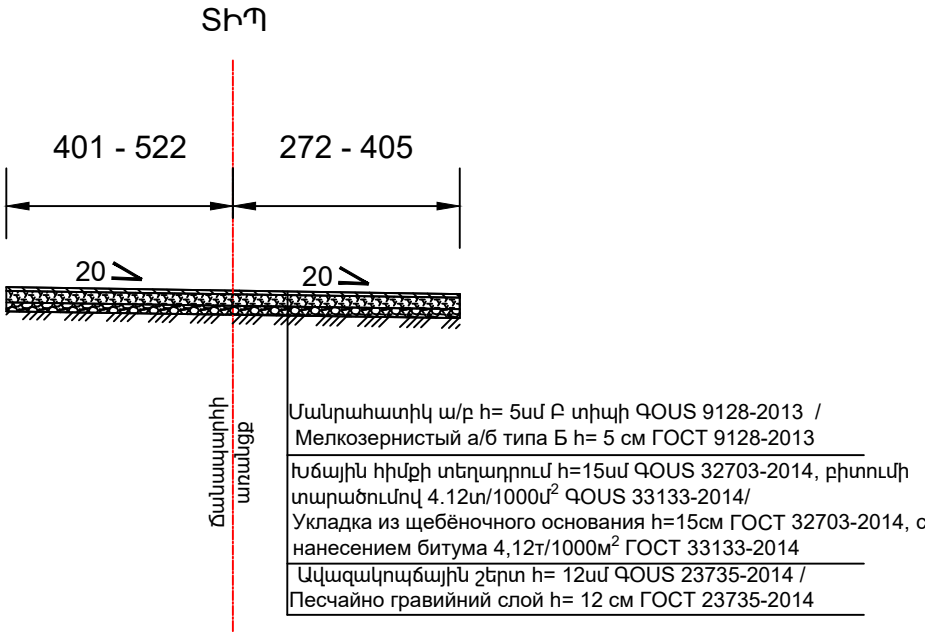


Պաշտոն Должность	Անուն, Ազգանուն Имя, Отчество	Ստորագր. Подпись	Ամիս Ամսաթիվ Дата Месяц
Տնօրեն Директор	Ռ. Վարդանյան Р. Варданян		
ՆԳՃ ГИП	Տ. Ամիրխանյան Т. Амирханян		

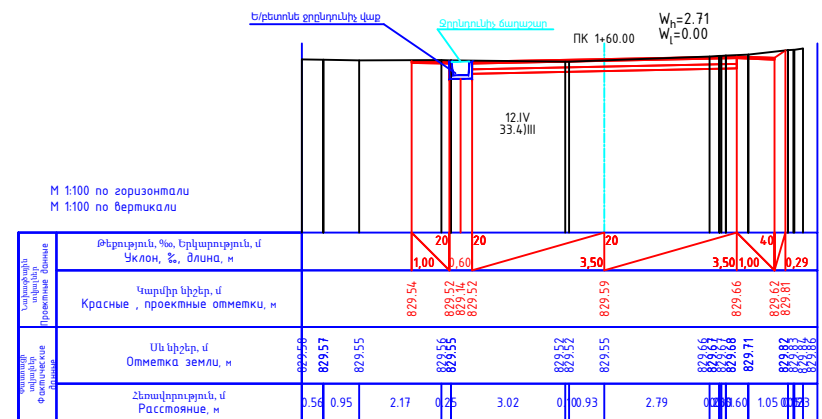
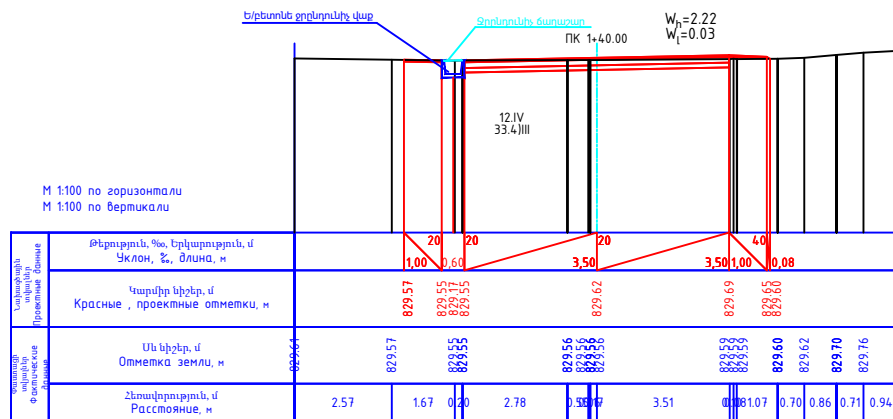
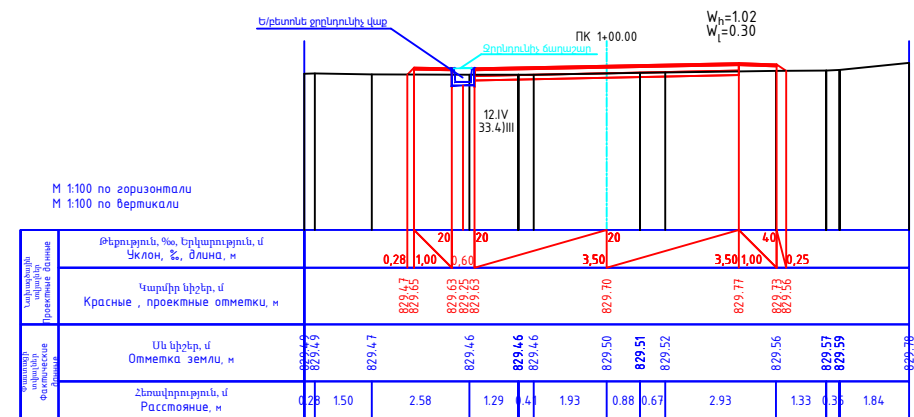
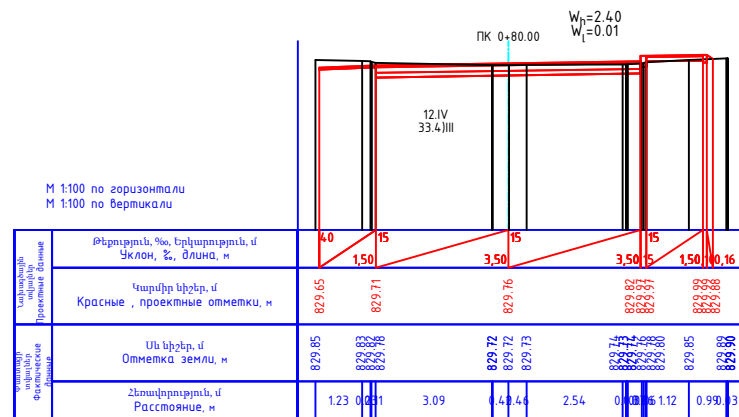
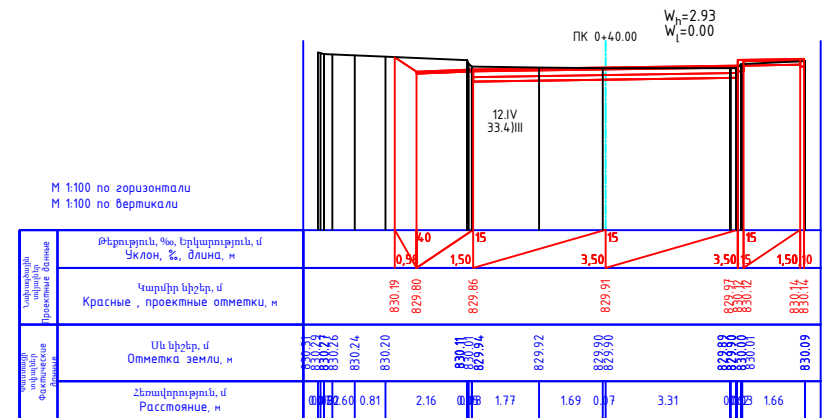
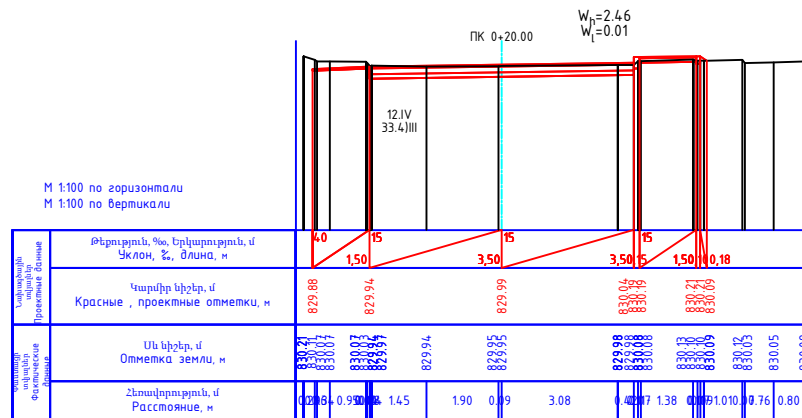
Պայմանագիր ` ԱՄՄՀ - ԳՀԾԶԲ - 26/35			
ՀՀ Արարատի մարզի Մասիս քաղաքի բակային տարածքների նորոգման` асфальтированию дворовых территорий города Масис Арагатской области РА			
Լայնական կտրվածքներ ՊՕՍՄ 21.701-2013 Поперечные профили ГОСТ 21.701-2013	Փուլ Этап ԱՆ / ՐՓ	Թերթ Лист 5-10	Թերթեր Листов 14
Նոր թաղամաս թիվ 27 շենքի հետևամաս / Тыльная сторона жилого дома № 27 Нового микрорайона ԿՄ / КМ 0+000 - ԿՄ / КМ 0+079		<<ՂԻՄ ՓՐՈԺԵԿՏ>> ՍՊԸ <<ДРИМ ПРОДЖЕКТ>> ՕՕՕ	



Մ 1:200 / Մ 1:200



Պաշտոն Должность	Անուն, Ազգանուն Имя, Отчество	Ստորագր. Подпись	Ամիս Ամսաթիվ Дата Месяц	Պայմանագիր ` ԱՄՄՀ - ԳՅԾԶԲ - 26/35			
				ՀՀ Արարատի մարզի Մասիս քաղաքի բակային տարածքների նորոգման` առփառապատման աշխատանքներ / Работы по ремонту и асфальтированию дворовых территорий города Масис Арагатской области области РА			
Տնօրեն Директор	Ռ. Վարդանյան Р. Варданян			Լայնական կտրվածքներ ԳՕՍՏ 21.701-2013 Поперечные профили ГОСТ 21.701-2013	Փուլ Этап	Թերթ Лист	Թերթեր Листов
ՆԳՃ ГИП	Տ. Ամիրխանյան Т. Амирханян				ԱՆ / ՐՓ	5-11	14
				Նոր թաղամաս թիվ 28 շենքի հետևամաս / Тыльная сторона жилого дома № 28 Нового микрорайона ԿՄ / ԿՄ 0+000 - ԿՄ / ԿՄ 0+074			
				<<ՊՐԻՍ ՓՐՈԶԵԿՏ>> ՍՊԸ <<ДРИМ ПРОДЖЕКТ>> ՕՕՕ			



Պաշտոն Должность	Անուն, Ազգանուն Имя, Отчество	Ստորագր. Подпись	Ամիս и մանաթիվ Дата Месяц
Տնօրեն	Ռ. Վարդանյան		
Դիրեկտոր	Ք. Վարդանյան		
ՆԳԾ	Տ. Ամիրխանյան		
ԳԻՔ	Է. Ամիրխանյան		

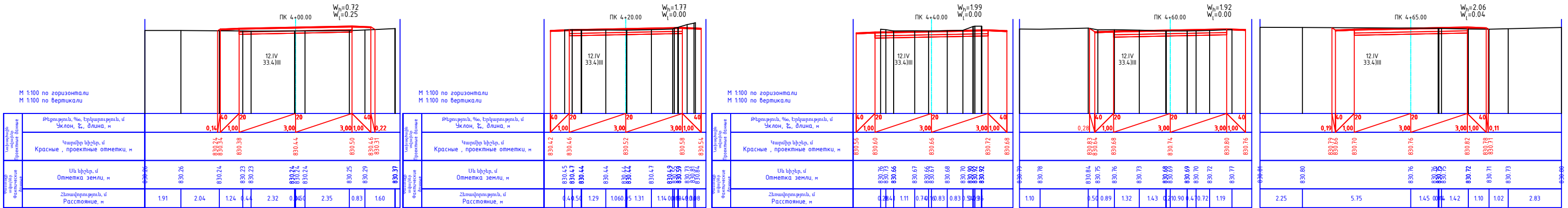
ՀՀ Արարատի մարզի Մասիս քաղաքի բակային տարածքների նորոգման՝
աֆալտապատման աշխատանքներ /
Работы по ремонту и асфальтированию дворовых территорий города Масис
Аракатской области области РА

Լայնական կտրվածքներ ԳՕՍՏ 21.701-2013 Поперечные профили ГОСТ 21.701-2013	Փուլ Этап	Թերթ Лист	Թերթեր Листов
	ԱՆ / РП	5-12	14

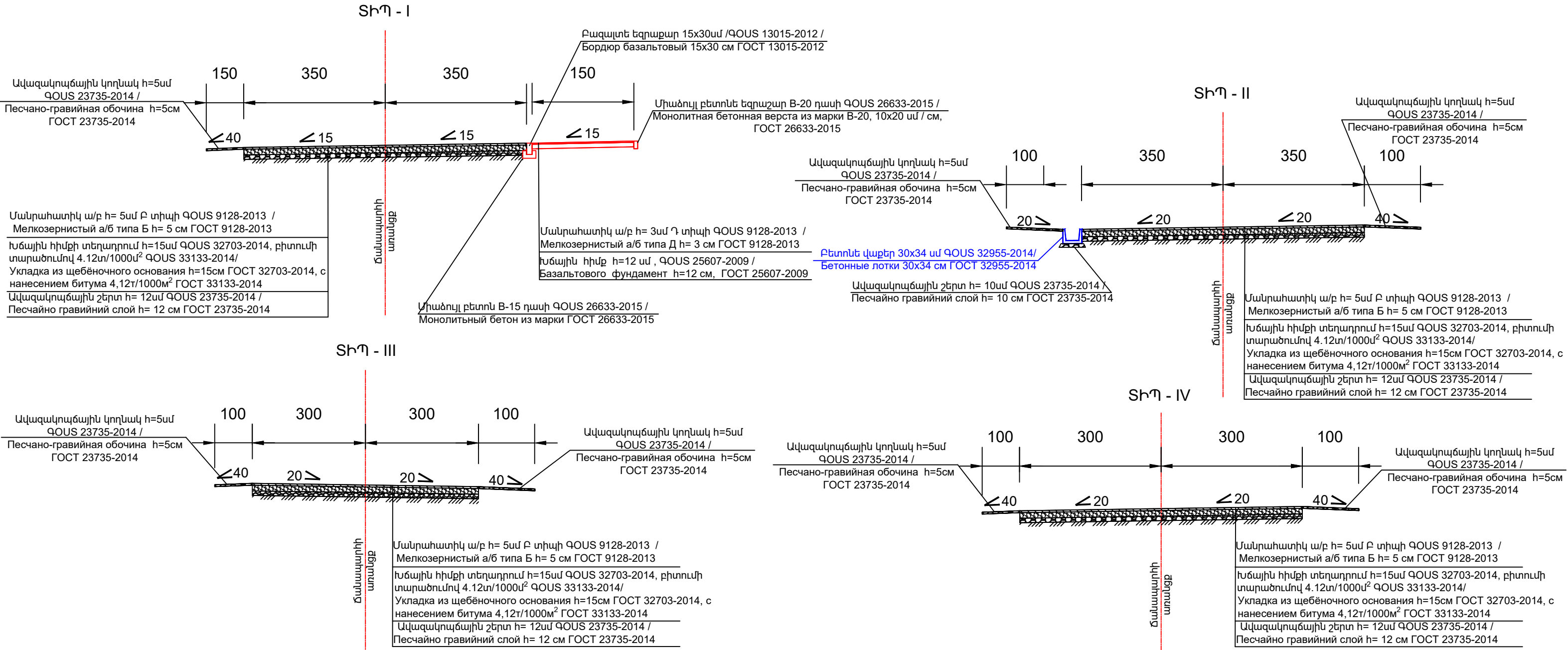
Ջ. Շիրազի փողոց / улица Ованеса Шираза
ԿՄ / KM 0+000 - ԿՄ / KM 0+465

<<ԴՐԻՄ ՓՐՈԶԵԿՏ>> ՍՊԸ
<<ДРИМ ПРОДЖЕКТ>> ՕՕՈ

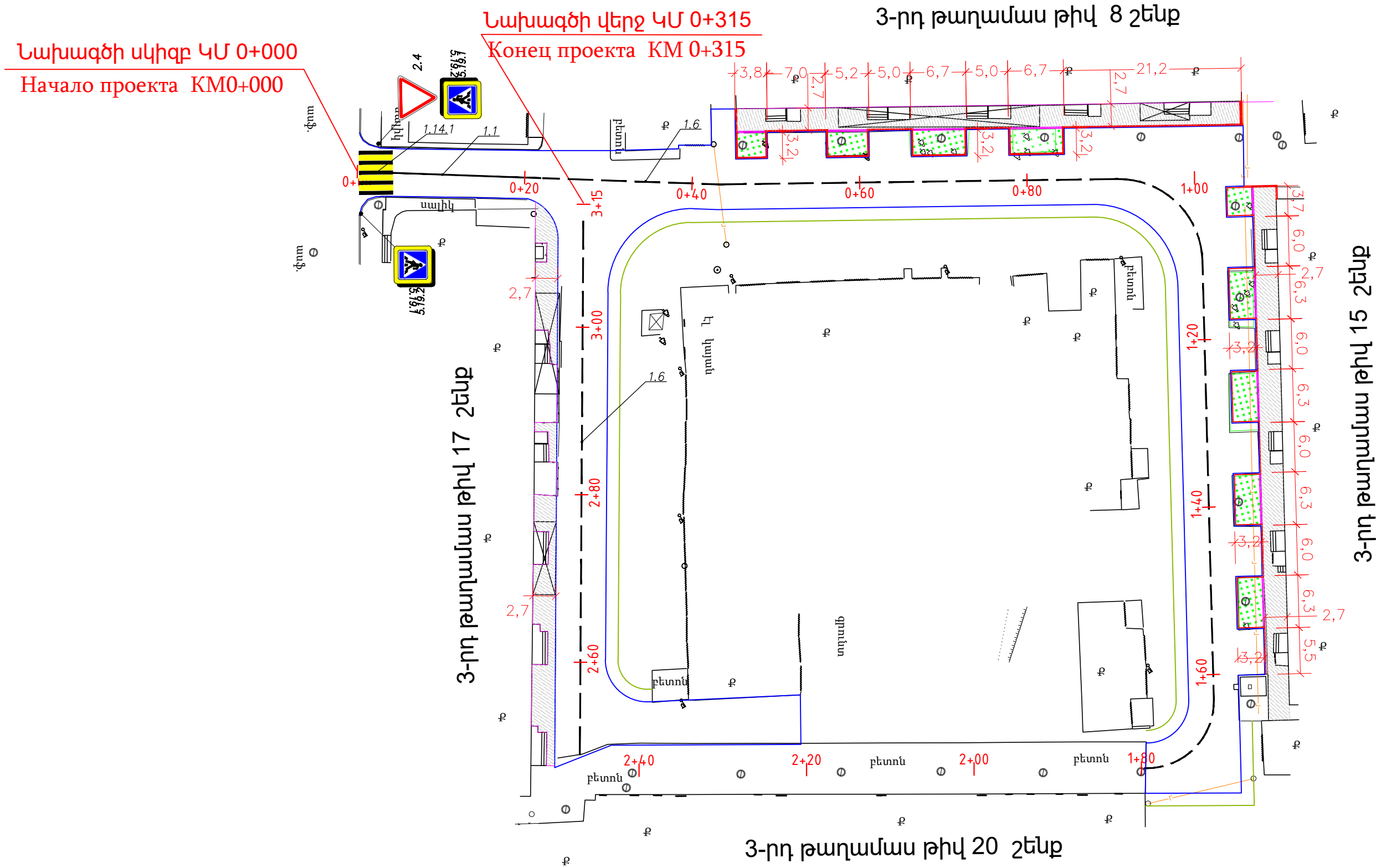
Պայմանագիր՝ ԱՄՍՀ - ԳՅԾԶԲ - 26/35			
ՀՀ Արարատի մարզի Մասիս քաղաքի բակային տարածքների նորոգման՝ ասֆալտապատման աշխատանքներ / Работы по ремонту и асфальтированию дворовых территорий города Масис Арагатской области области РА			
Լայնական կտրվածքներ ԳՕՍՏ 21.701-2013 Поперечные профили ГОСТ 21.701-2013	Փուլ Этап	Թերթ Лист	Թերթեր Листов
	ԱՆ / РП	5-13	14
Հ. Շիրազի փողոց / улица Ованеса Шираза ԿՄ / КМ 0+000 - ԿՄ / КМ 0+465	<<ԴՐԻՄ ՓՐՈԺԵԿՏ>>ՍԴՆ <<ДРИМ ПРОДЖЕКТ>>ՕՕՍ		



U 1:200 / M 1:200



	Պաշտոն Должность	Անուն, Ազգանուն Имя, Отчество	Ստորագր. Подпись	Ամիս Անկաթիվ Дата Месяц	Պայմանագիր ` ԱՄՄՀ - ԳՅԾԳ - 26/35						
					ՀՀ Արարատի մարզի Մասիս քաղաքի բակային տարածքների նորոգման՝ асфальтированию дворовых территорий города Масис						
					Работы по ремонту и асфальтированию дворовых территорий города Масис						
					Арагатской области области РА						
	Տնօրեն Директор	Ռ. Վարդանյան Р. Варданян				Փուլ Этап	Թերթ Лист	Թերթեր Листов			
ՆԳՃ ГИП	Տ. Ամիրխանյան Т. Амирханян				Լայնական կտրվածքներ Поперечные профили	ГОСТ 21.701-2013	ГОСТ 21.701-2013	ԱՆ / РП	5-14	14	
					Հ. Շիրազի փողոց / улица Ованеса Шираза				<<ԴՐԻՄ ՓՐՈԺԵԿՏ>>ՍՊԸ		
					ԿՄ / KM 0+000 - ԿՄ / KM 0+465				<<ДРИМ ПРОДЖЕКТ>>ООО		



Մասշտաբ 1:500 / Масштаб 1:500

Պայմանական նշաններ / Условные знаки

Երթևեկելի մասի գծանշում լուսանդրադարձիչ գնդիկներով համաձայն ԳՕՍՏ 32953-2014-ի պահանջների և ճանապարհային նոր նշանների տեղադրում համաձայն ԳՕՍՏ Ռ 52290-2004-ի պահանջների: Разметка проезжей части светоотражающими шарами в соответствии с требованиями ГОСТ 32953-2014 и установка новых дорожных знаков в соответствии с требованиями ГОСТ 52290-2004.			
—	Հոծ գիծ /Сплошная линия	1.1	
—	Հոծ գիծ /Сплошная линия	1.2	
- - - -	Ընդհատվող գիծ /Прерывистая линия	1.5	1:3
- - - -	Ընդհատվող գիծ /Прерывистая линия	1.6	3:1
-----	Ընդհատվող գիծ /Прерывистая линия	1.7	1:1



Պաշտոն Должность	Անուն, Ազգանուն Имя, Отчество	Ստորագր. Подпись	Ամիս Անկախ Дата Месяц
Տնօրեն	Ռ. Վարդանյան		
Դիրեկտոր	Ք. Վարդանյան		
ՆԳՃ	Տ. Ամիրխանյան		
ԳԻՍ	Դ. Ամիրխանյան		

Պայմանագիր ` ԱՄՄՀ - ԳՀԾԶԲ - 26/35			
ՀՀ Արարատի մարզի Մասիս քաղաքի բակային տարածքների նորոգման՝ асфальтированию дворовых территорий / Работы по ремонту и асфальтированию дворовых территорий города Масис Арагатской области области РА			
Երթևեկության կառավարման հատակագիծ План организации дорожного движения	Փուլ Этап	Թերթ Лист	Թերթեր Листов
	ԱՆ / ՐՍ	6-1	7
3-րդ թաղամաս թիվ 15, 17, 8, 20 շենքերի բակ / Дворовые территории жилых домов № 15, 17, 8, 20 3-го микрорайона ԿՄ / КМ 0+000 - ԿՄ / КМ 0+315			
<<ՂԻՄ ՓՐՈԺԵԿՏ>>ՍՊԸ <<ДРИМ ПРОДЖЕКТ>>ООО			

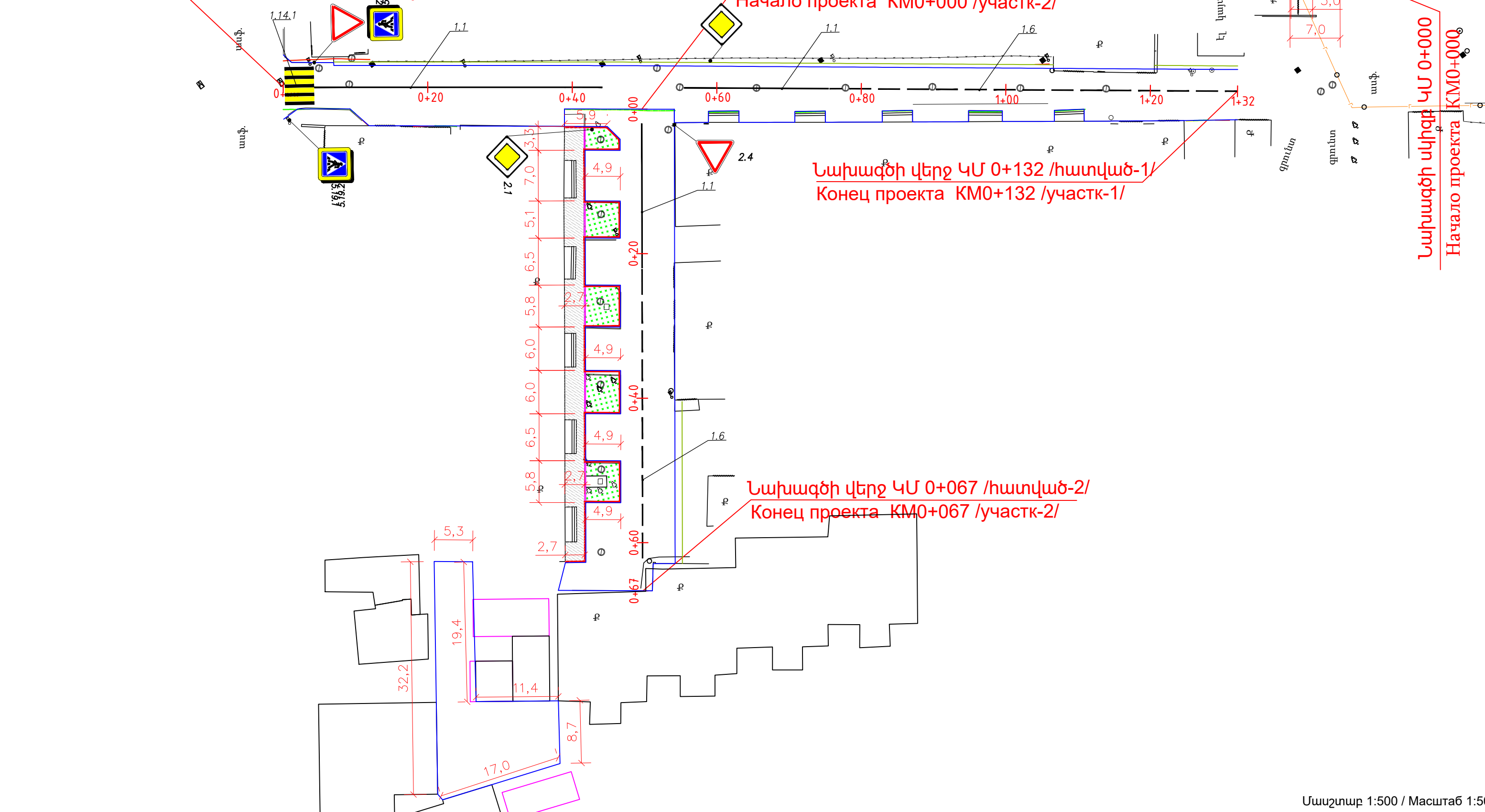
Նախագծի սկիզբ ԿՄ 0+000 /հատված-1/
Начало проекта КМ0+000 /участк-1/

Նախագծի սկիզբ ԿՄ 0+000 /հատված-2/
Начало проекта КМ0+000 /участк-2/

Նախագծի վերջ ԿՄ 0+132 /հատված-1/
Конец проекта КМ0+132 /участк-1/

Նախագծի վերջ ԿՄ 0+067 /հատված-2/
Конец проекта КМ0+067 /участк-2/

Նախագծի սկիզբ ԿՄ 0+000
Начало проекта КМ0+000



Մասշտաբ 1:500 / Масштаб 1:500

Պայմանական նշաններ / Условные знаки

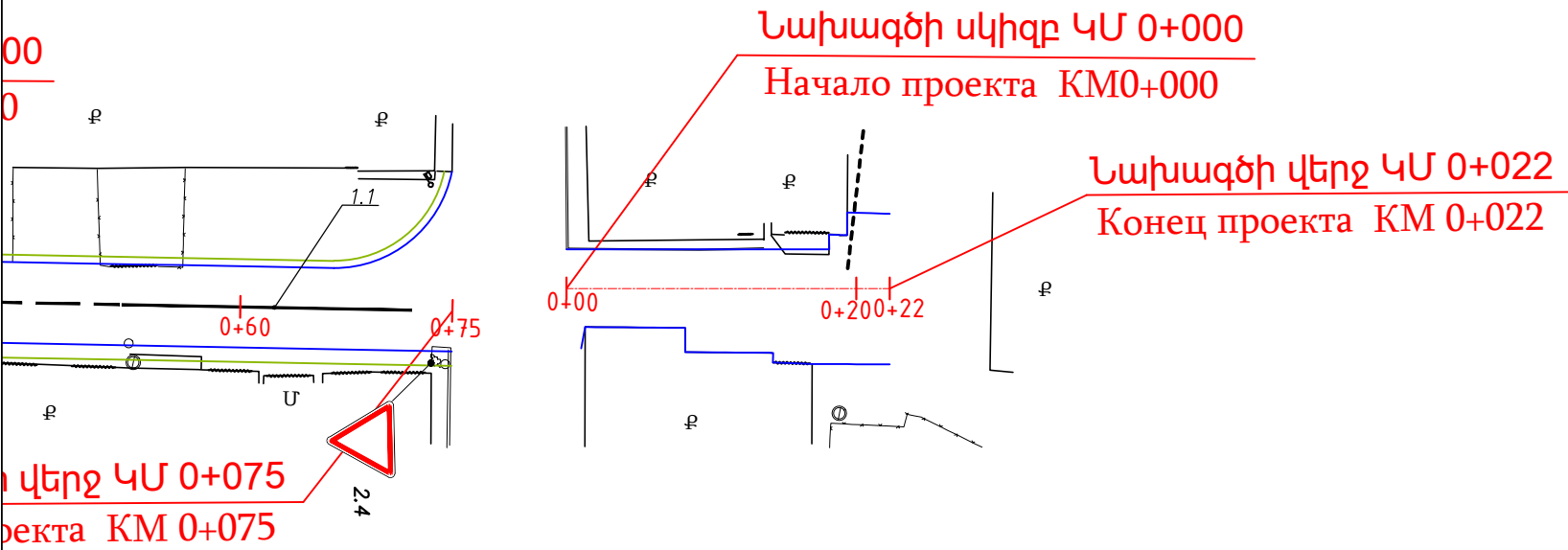
Երթևեկելի մասի գծանշում լուսանդրադարձիչ գնդիկներով համաձայն ԳՕՍՏ 32953-2014-ի պահանջների և ճանապարհային նոր նշանների տեղադրում համաձայն ԳՕՍՏ Ռ 52290-2004-ի պահանջների:
Разметка проезжей части светоотражающими шарами в соответствии с требованиями ГОСТ 32953-2014 и установка новых дорожных знаков в соответствии с требованиями ГОСТ 52290-2004.

— — — — —	Հոծ գիծ /Сплошная линия	1.1	
— — — — —	Հոծ գիծ /Сплошная линия	1.2	
- - - - -	Ընդհատվող գիծ /Прерывистая линия	1.5	1:3
- - - - -	Ընդհատվող գիծ /Прерывистая линия	1.6	3:1
-----	Ընդհատվող գիծ /Прерывистая линия	1.7	1:1

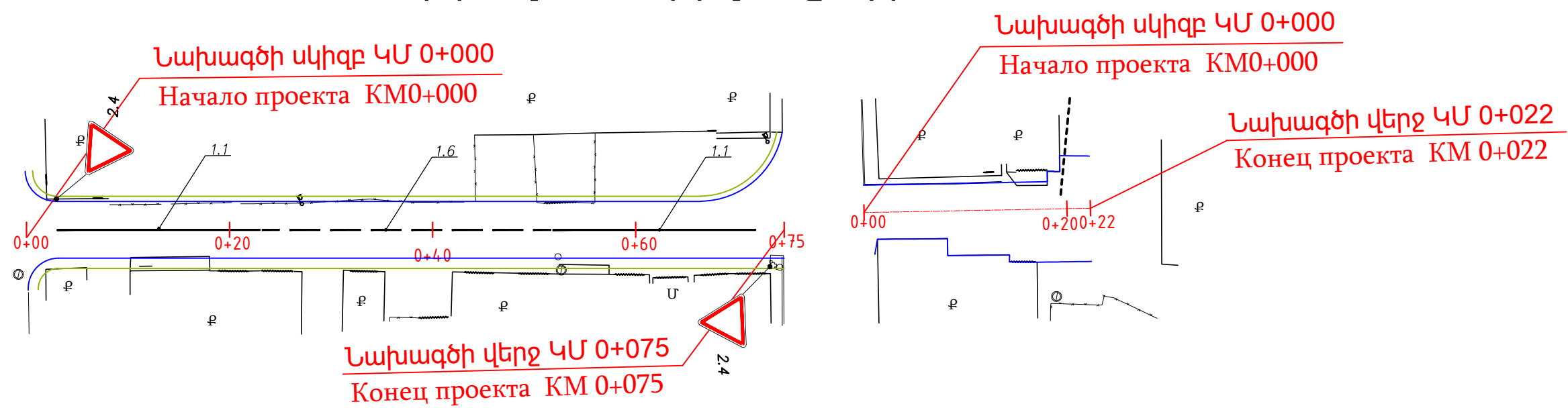


Պաշտոն Должность	Անուն, Ազգանուն Имя, Отчество	Ստորագր. Подпись	Ամիս Անկախ Дата Месяц	Պայմանագիր ` ԱՄՄՀ - ԳՀԾԶԲ - 26/35			
				ՀՀ Արարատի մարզի Մասիս քաղաքի բակային տարածքների նորոգման՝ ասֆալտապատման աշխատանքներ / Работы по ремонту и асфальтированию дворовых территорий города Масис Арагатской области области РА			
Տնօրեն	Ռ. Վարդանյան			Երթևեկության կառավարման հատվածի План организации дорожного движения	Փուլ Этап ԱՆ / РП	Թերթ Лист 6-2	Թերթեր Листов 7
Դиректор	Ր. Варданян						
ՆԳՃ	Տ. Ամիրխանյան						
ГИП	Т. Амирханян						
				3-րդ թաղամաս թիվ 12 շենք տանող ճանապարհ/ дорога к жилому дому № 12 3-го микрорайона Հատված-1 / Участк-1 ԿՄ / КМ 0+000 - ԿՄ / КМ 0+132 Հատված-2 / Участк-2 ԿՄ / КМ 0+000 - ԿՄ / КМ 0+067	<<ՂԻՄ ՓՐՈԴԵԿՏ>>ՍՊԸ <<ДРИМ ПРОДЖЕКТ>>ООО		

Նոր թաղամաս թիվ 22 շենքից դեպի թիվ 21 շենք տանող հատված



Նոր թաղամաս թիվ 36 շենքի հետևամաս

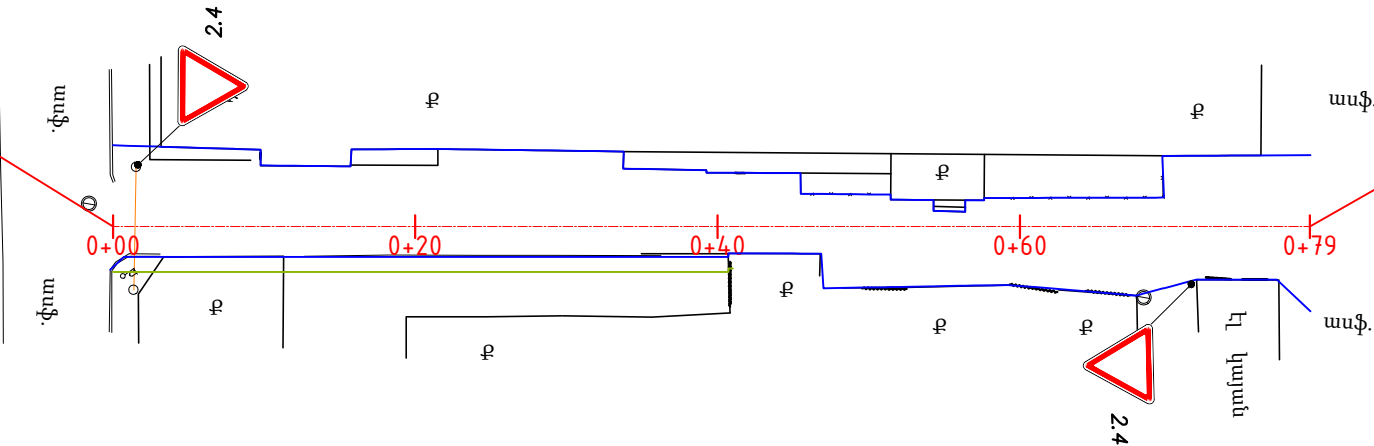


Մասշտաբ 1:500 / Масштаб 1:500

<p>Պայմանական նշաններ / Условные знаки</p> <p>Երթևեկելի մասի գծանշում լուսանդրադարձիչ գնդիկներով համաձայն ԳՕՍՏ 32953-2014-ի պահանջների և ճանապարհային նոր նշանների տեղադրում համաձայն ԳՕՍՏ Ռ 52290-2004-ի պահանջների:</p> <p>Разметка проезжей части светоотражающими шарами в соответствии с требованиями ГОСТ 32953-2014 и установка новых дорожных знаков в соответствии с требованиями ГОСТ 52290-2004.</p> <table><tr><td>—</td><td>Հոծ գիծ /Сплошная линия</td><td>1.1</td><td></td></tr><tr><td>—</td><td>Հոծ գիծ /Сплошная линия</td><td>1.2</td><td></td></tr><tr><td>- - - -</td><td>Ընդհատվող գիծ /Прерывистая линия</td><td>1.5</td><td>1:3</td></tr><tr><td>- - - -</td><td>Ընդհատվող գիծ /Прерывистая линия</td><td>1.6</td><td>3:1</td></tr><tr><td>-----</td><td>Ընդհատվող գիծ /Прерывистая линия</td><td>1.7</td><td>1:1</td></tr></table>				—	Հոծ գիծ /Сплошная линия	1.1		—	Հոծ գիծ /Сплошная линия	1.2		- - - -	Ընդհատվող գիծ /Прерывистая линия	1.5	1:3	- - - -	Ընդհատվող գիծ /Прерывистая линия	1.6	3:1	-----	Ընդհատվող գիծ /Прерывистая линия	1.7	1:1	 <p>DREAM PROJECT — LLC — EST. 2020</p>		<table><tr><th>Պաշտոն Должность</th><th>Անուն, Ազգանուն Имя, Отчество</th><th>Ստորագր. Подпись</th><th>Ամիս Անկախ Дата Месяц</th><th colspan="4">Պայմանագիր ` ԱՄՄՀ - ԳՀԾՁԲ - 26/35</th></tr><tr><td></td><td></td><td></td><td></td><td colspan="4" rowspan="3">ՀՀ Արարատի մարզի Մասիս քաղաքի բակային տարածքների նորոգման՝ ասֆալտապատման աշխատանքներ / Работы по ремонту и асфальтированию дворовых территорий города Масис Арагатской области области РА</td></tr><tr><td>Տնօրեն</td><td>Ռ. Վարդանյան</td><td></td><td></td></tr><tr><td>Դиректор</td><td>P. Варданян</td><td></td><td></td></tr><tr><td>ՆԳՃ</td><td>S. Ամիրխանյան</td><td></td><td></td><td rowspan="3">Երթևեկության կառավարման հատվածի План организации дорожного движения</td><td>Փուլ Этап</td><td>Թերթ Лист</td><td>Թերթեր Листов</td></tr><tr><td>ГИП</td><td>T. Амирханян</td><td></td><td></td><td>ԱՆ / РП</td><td>6-4</td><td>7</td></tr><tr><td></td><td></td><td></td><td></td><td colspan="3" rowspan="3"><<ԴՐԻՄ ՓՐՈԺԵԿՏ>>ՍՊԸ <<ДРИМ ПРОДЖЕКТ>>ООО</td></tr><tr><td></td><td></td><td></td><td></td></tr><tr><td></td><td></td><td></td><td></td></tr><tr><td></td><td></td><td></td><td></td><td>Նոր թաղամաս թիվ 22 շենքից դեպի թիվ 21 շենք տանող հատված / Участок дороги от жилого дома № 22 Нового микрорайона к жилому дому № 21 ԿՄ / KM 0+000 - ԿՄ / KM 0+022</td><td colspan="3" rowspan="3"></td></tr><tr><td></td><td></td><td></td><td></td></tr><tr><td></td><td></td><td></td><td></td></tr><tr><td></td><td></td><td></td><td></td><td>Նոր թաղամաս թիվ 36 շենքի հետևամաս / Тыльная сторона жилого дома № 36 Нового микрорайона ԿՄ / KM 0+000 - ԿՄ / KM 0+075</td><td colspan="3" rowspan="3"></td></tr><tr><td></td><td></td><td></td><td></td></tr><tr><td></td><td></td><td></td><td></td></tr></table>				Պաշտոն Должность	Անուն, Ազգանուն Имя, Отчество	Ստորագր. Подпись	Ամիս Անկախ Дата Месяц	Պայմանագիր ` ԱՄՄՀ - ԳՀԾՁԲ - 26/35								ՀՀ Արարատի մարզի Մասիս քաղաքի բակային տարածքների նորոգման՝ ասֆալտապատման աշխատանքներ / Работы по ремонту и асфальтированию дворовых территорий города Масис Арагатской области области РА				Տնօրեն	Ռ. Վարդանյան			Դиректор	P. Варданян			ՆԳՃ	S. Ամիրխանյան			Երթևեկության կառավարման հատվածի План организации дорожного движения	Փուլ Этап	Թերթ Лист	Թերթեր Листов	ГИП	T. Амирханян			ԱՆ / РП	6-4	7					<<ԴՐԻՄ ՓՐՈԺԵԿՏ>>ՍՊԸ <<ДРИМ ПРОДЖЕКТ>>ООО															Նոր թաղամաս թիվ 22 շենքից դեպի թիվ 21 շենք տանող հատված / Участок дороги от жилого дома № 22 Нового микрорайона к жилому дому № 21 ԿՄ / KM 0+000 - ԿՄ / KM 0+022																Նոր թաղամաս թիվ 36 շենքի հետևամաս / Тыльная сторона жилого дома № 36 Нового микрорайона ԿՄ / KM 0+000 - ԿՄ / KM 0+075											
—	Հոծ գիծ /Сплошная линия	1.1																																																																																																																	
—	Հոծ գիծ /Сплошная линия	1.2																																																																																																																	
- - - -	Ընդհատվող գիծ /Прерывистая линия	1.5	1:3																																																																																																																
- - - -	Ընդհատվող գիծ /Прерывистая линия	1.6	3:1																																																																																																																
-----	Ընդհատվող գիծ /Прерывистая линия	1.7	1:1																																																																																																																
Պաշտոն Должность	Անուն, Ազգանուն Имя, Отчество	Ստորագր. Подпись	Ամիս Անկախ Дата Месяц	Պայմանագիր ` ԱՄՄՀ - ԳՀԾՁԲ - 26/35																																																																																																															
				ՀՀ Արարատի մարզի Մասիս քաղաքի բակային տարածքների նորոգման՝ ասֆալտապատման աշխատանքներ / Работы по ремонту и асфальтированию дворовых территорий города Масис Арагатской области области РА																																																																																																															
Տնօրեն	Ռ. Վարդանյան																																																																																																																		
Դиректор	P. Варданян																																																																																																																		
ՆԳՃ	S. Ամիրխանյան			Երթևեկության կառավարման հատվածի План организации дорожного движения	Փուլ Этап	Թերթ Лист	Թերթեր Листов																																																																																																												
ГИП	T. Амирханян				ԱՆ / РП	6-4	7																																																																																																												
					<<ԴՐԻՄ ՓՐՈԺԵԿՏ>>ՍՊԸ <<ДРИМ ПРОДЖЕКТ>>ООО																																																																																																														
				Նոր թաղամաս թիվ 22 շենքից դեպի թիվ 21 շենք տանող հատված / Участок дороги от жилого дома № 22 Нового микрорайона к жилому дому № 21 ԿՄ / KM 0+000 - ԿՄ / KM 0+022																																																																																																															
				Նոր թաղամաս թիվ 36 շենքի հետևամաս / Тыльная сторона жилого дома № 36 Нового микрорайона ԿՄ / KM 0+000 - ԿՄ / KM 0+075																																																																																																															

Նոր թաղամաս թիվ 27 շենքի հետևամաս

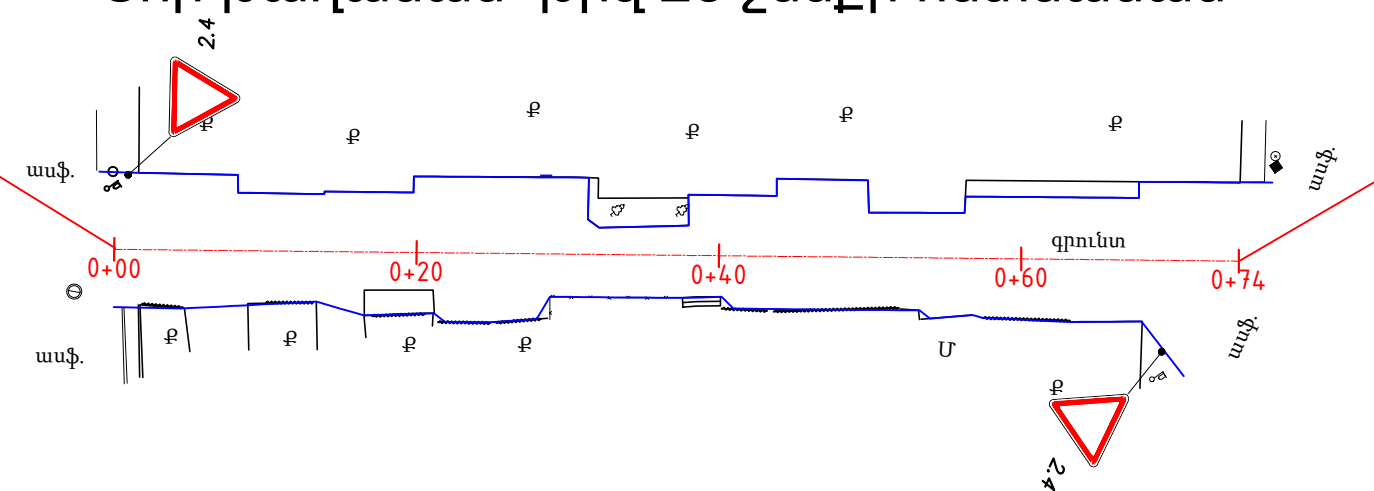
Նախագծի սկիզբ ԿՄ 0+000
Начало проекта КМ0+000



Նախագծի վերջ ԿՄ 0+079
Конец проекта КМ 0+079

Նոր թաղամաս թիվ 28 շենքի հետևամաս

Նախագծի սկիզբ ԿՄ 0+000
Начало проекта КМ0+000



Նախագծի վերջ ԿՄ 0+074
Конец проекта КМ 0+074

Մասշտաբ 1:500 / Масштаб 1:500

Պայմանական նշաններ / Условные знаки

Երթևեկելի մասի գծանշում լուսանկարադարձիչ գնդիկներով համաձայն ԳՕՍՏ 32953-2014-ի պահանջների և ճանապարհային նոր նշանների տեղադրում համաձայն ԳՕՍՏ Ռ 52290-2004-ի պահանջների:
Разметка проезжей части светоотражающими шарами в соответствии с требованиями ГОСТ 32953-2014 и установка новых дорожных знаков в соответствии с требованиями ГОСТ 52290-2004.

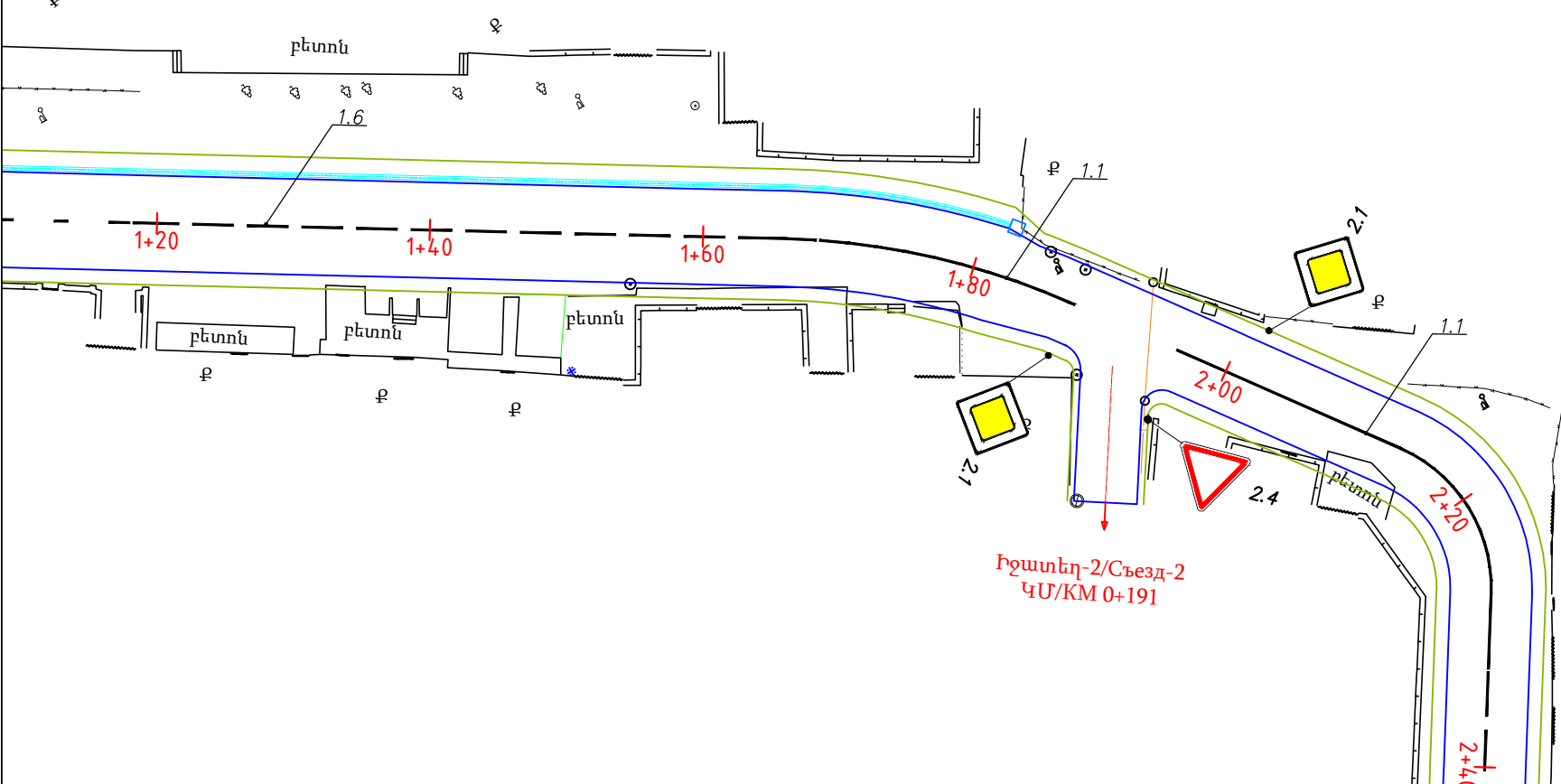
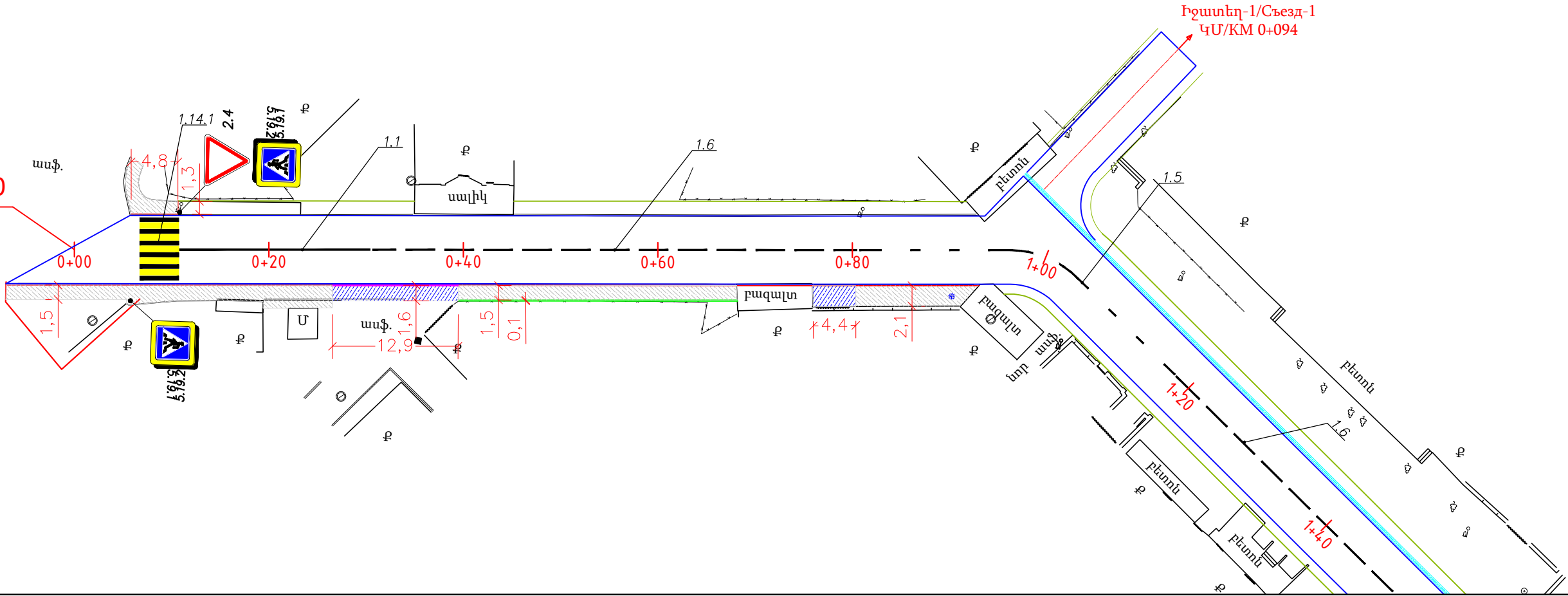
— — — —	Հոծ գիծ /Сплошная линия	1.1	
— — — —	Հոծ գիծ /Сплошная линия	1.2	
- - - -	Ընդհատվող գիծ /Прерывистая линия	1.5	1:3
- - - -	Ընդհատվող գիծ /Прерывистая линия	1.6	3:1
-----	Ընդհատվող գիծ /Прерывистая линия	1.7	1:1



Պաշտոն Должность	Անուն, Ազգանուն Имя, Отчество	Ստորագր. Подпись	Ամիս Անկաթիվ Дата Месяц
Տնօրեն	Ռ. Վարդանյան		
Դիրեկտոր	Ք. Վարդանյան		
ՆԳՃ	Տ. Ամիրխանյան		
ԳԻՍ	Դ. Ամիրխանյան		

Պայմանագիր ` ԱՍՄՀ - ԳՀԾՁԲ - 26/35			
ՀՀ Արարատի մարզի Մասիս քաղաքի բակային տարածքների նորոգման՝ առփառարկայական աշխատանքներ / Работы по ремонту и асфальтированию дворовых территорий города Масис Арагатской области области РА			
Երթևեկության կառավարման հատակագիծ План организации дорожного движения	Փուլ Этап	Թերթ Лист	Թերթեր Листов
	ԱՆ / ՐՍ	6-5	7
Նոր թաղամաս թիվ 27 շենքի հետևամաս / Тыльная сторона жилого дома № 27 Нового микрорайона ԿՄ / КМ 0+000 - ԿՄ / КМ 0+079			
Նոր թաղամաս թիվ 28 շենքի հետևամաս / Тыльная сторона жилого дома № 28 Нового микрорайона ԿՄ / КМ 0+000 - ԿՄ / КМ 0+074			
<<ՌԻՍ ՓՐՈԺԵԿՏ>>ՍՊԸ <<ДРИМ ПРОДЖЕКТ>>ООО			

Նախագծի սկիզբ ԿՄ 0+000
Начало проекта КМ0+000



Մասշտաբ 1:500 / Масштаб 1:500

Պայմանական նշաններ / Условные знаки

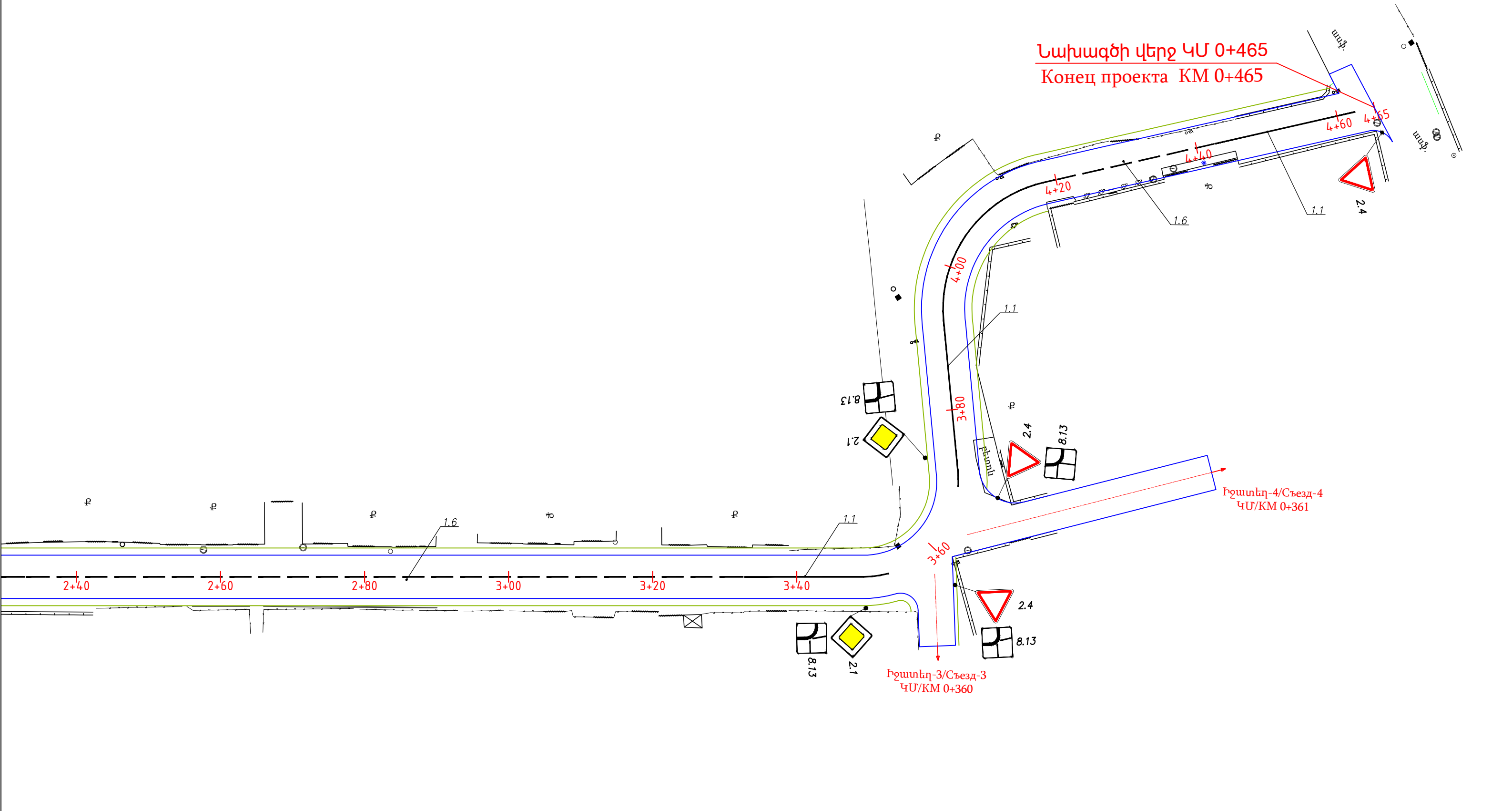
Երթևեկելի մասի գծանշումը լուսանկարադարձիչ գնդիկներով համաձայն ԳՕՍՏ 32953-2014-ի պահանջների և ճանապարհային նոր նշանների տեղադրումը համաձայն ԳՕՍՏ Ռ 52290-2004-ի պահանջների:
Разметка проезжей части светоотражающими шарами в соответствии с требованиями ГОСТ 32953-2014 и установка новых дорожных знаков в соответствии с требованиями ГОСТ 52290-2004.

— — — — —	Հոծ գիծ /Сплошная линия	1.1	
— — — — —	Հոծ գիծ /Сплошная линия	1.2	
- - - - -	Ընդհատվող գիծ /Прерывистая линия	1.5	1:3
- - - - -	Ընդհատվող գիծ /Прерывистая линия	1.6	3:1
- - - - -	Ընդհատվող գիծ /Прерывистая линия	1.7	1:1



Պաշտոն Должность	Անուն, Ազգանուն Имя, Отчество	Ստորագր. Подпись	Ամիս Անկախ Дата Месяц
Տնօրեն Директор	Ռ. Վարդանյան		
ՆԳՃ ГИП	Տ. Ամիրխանյան		

Պայմանագիր ` ԱՄՄՀ - ԳՀԾՁԲ - 26/35			
ՀՀ Արարատի մարզի Մասիս քաղաքի բակային տարածքների նորոգման՝ առնալուստապատման աշխատանքներ / Работы по ремонту и асфальтированию дворовых территорий города Масис Арагатской области области РА			
Երթևեկության կառավարման հատակագիծ План организации дорожного движения	Փուլ Этап	Թերթ Лист	Թերթեր Листов
	ԱՆ / РП	6-6	7
Հ. Շիրազի փողոց / улица Ованеса Шираза ԿՄ / КМ 0+000 - ԿՄ / КМ 0+465		<<ՂԻՄ ՓՐՈԺԵԿՏ>>ՍՊԸ <<ДРИМ ПРОДЖЕКТ>>ООО	



Մասշտաբ 1:500 / Масштаб 1:500

Պայմանական նշաններ / Условные знаки

Երթևեկելի մասի գծանշում լուսանդրադարձիչ գնդիկներով համաձայն ԳՕՍՏ 32953-2014-ի պահանջների և ճանապարհային նոր նշանների տեղադրում համաձայն ԳՕՍՏ Ռ 52290-2004-ի պահանջների:
Разметка проезжей части светоотражающими шарами в соответствии с требованиями ГОСТ 32953-2014 и установка новых дорожных знаков в соответствии с требованиями ГОСТ 52290-2004.

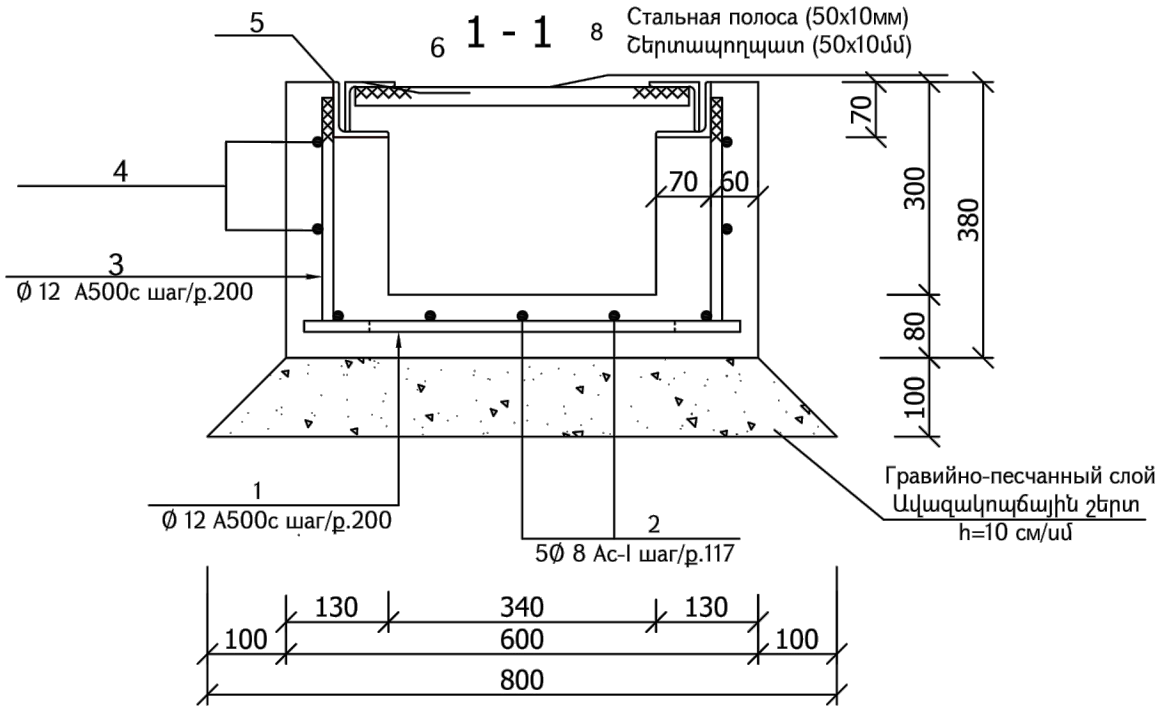
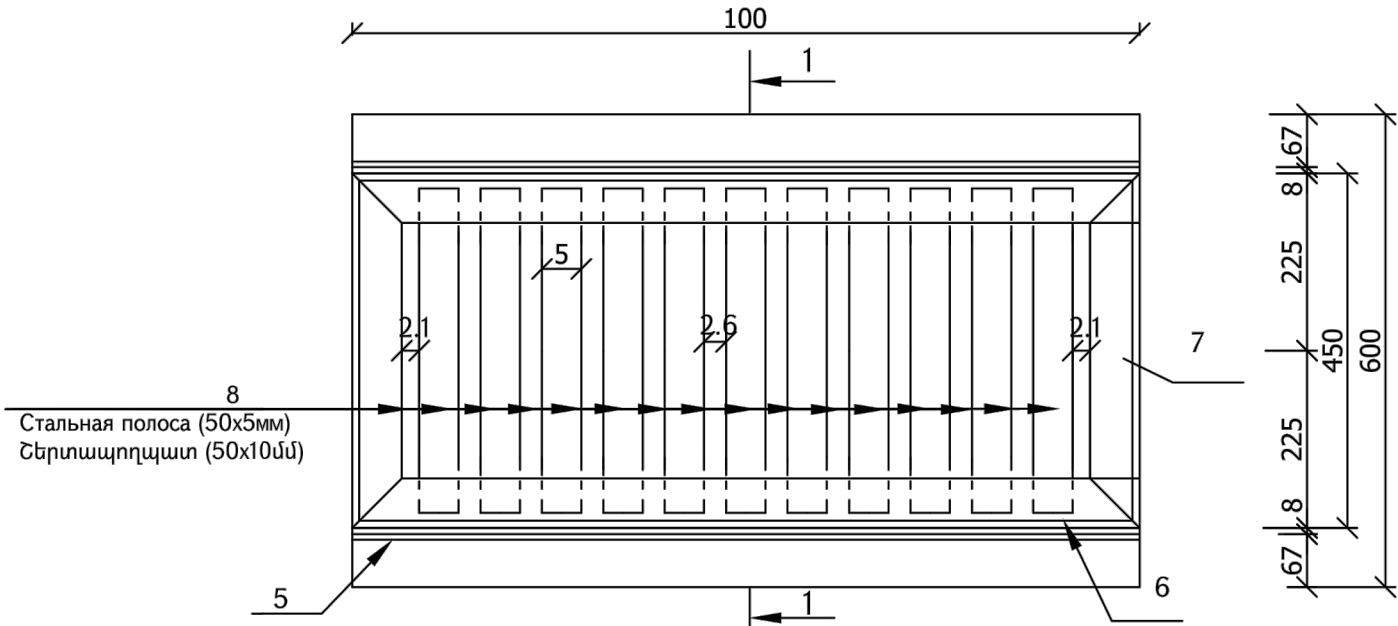
— — — — —	Հոծ գիծ /Сплошная линия	1.1	
— — — — —	Հոծ գիծ /Сплошная линия	1.2	
- - - - -	Ընդհատվող գիծ /Прерывистая линия	1.5	1:3
- - - - -	Ընդհատվող գիծ /Прерывистая линия	1.6	3:1
.....	Ընդհատվող գիծ /Прерывистая линия	1.7	1:1



Պաշտոն Должность	Անուն, Ազգանուն Имя, Отчество	Ստորագր. Подпись	Ամիս Անկաթիվ Дата Месяц
Տնօրեն Директор	Ռ. Վարդանյան Р. Варданян		
ՆԳՃ С. Ամիրխանյան ГИП	С. Амирханян Т. Амирханян		

Պայմանագիր ` ԱՄՄՀ - ԳՀԾՁԲ - 26/35			
ՀՀ Արարատի մարզի Մասիս քաղաքի բակային տարածքների նորոգման՝ առփառապատման աշխատանքներ / Работы по ремонту и асфальтированию дворовых территорий города Масис Арагатской области области РА			
Երթևեկության կառավարման հատակագիծ План организации дорожного движения	Փուլ Этап	Թերթ Лист	Թերթեր Листов
	ԱՆ / ՐՓ	6-7	7
Հ. Շիրազի փողոց / улица Ованеса Шираза ԿՄ / КМ 0+000 - ԿՄ / КМ 0+465		<<ԴՐԻՄ ՓՐՈԴՋԵԿՏ>>ՍՊԸ <<ДРИМ ПРОДЖЕКТ>>ООО	

План водоприемника
Ջրընդունիչի հատակագիծ



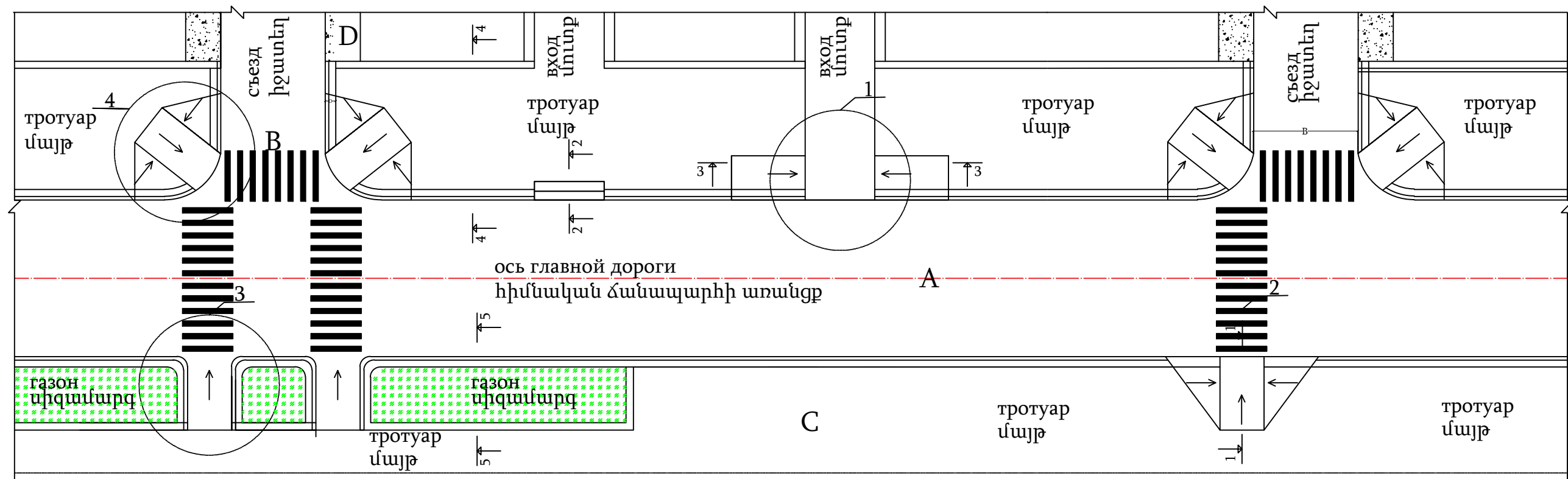
Спецификация / Մասնագիր

N	Наименование / Անվանում	Кол-во Քանակ	Объем Ծավալ	проходы / անցումներ	Примечание Ծանոթություն
	Водоприемник Ջրընդունիչ	1 п.м./գծմ		90.0 п.м. /գծմ	
1	Ø 12 A 500 C L=550, ГОСТ/ՊՕՍՍ 34028-2016	6	2.93	540/ 263,7	1пог.м./գծմ=0,888 кг/կգ
2	Ø 8 A с-I L= 1000, ГОСТ/ՊՕՍՍ 34028-2016	5	1.98	1450/ 178,2	1пог.м./գծմ=0,395кг/կգ
3	Ø 12A 500 C L= 390, ГОСТ/ՊՕՍՍ 34028-2016	12	4.15	1080/ 373,5	1пог.м./գծմ=0,888 кг/կգ
4	Ø 12A 500 C L= 1000, ГОСТ/ՊՕՍՍ 34028-2016	4	3.55	360/ 319,5	1пог.м./գծմ=0,888 кг/կգ
5	70x7 8509-93 L=1000, ГОСТ/ՊՕՍՍ	2	14.78	180/ 1330,2	1пог.м./գծմ=7,39кг/կգ
6	63x6 L=996, ГОСТ/ՊՕՍՍ 8509-93	2	11.39	180/ 1025,1	1пог.м./գծմ=5,72кг/կգ
7	63x6 L=450, ГОСТ/ՊՕՍՍ 8509-93	2	5.15	180 / 463,5	1пог.м./գծմ=5,72кг/կգ
8	50x10мм/մմ L= 434	11	18.71	990 / 1683,9	1пог.м./գծմ=3,92кг/կգ
	Бетон/Բետոն B20	м³/մ³	0.12	10,8	
	Гравийно-песчаный слой / Ավազակույծային շերտ (h =10 см/սմ)	м³/մ³	0.07	6,3	
	Обмазочная гидроизоляция/ Քսվածքային ջրամեկուսացում	м²/մ²	0.76	68,4	



DREAM PROJECT
LLC
EST. 2020

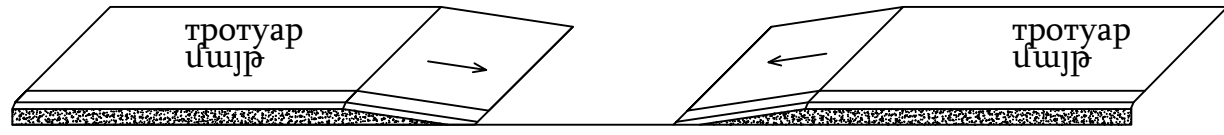
Պաշտոն Должность	Անուն, Ազգանուն Имя, Отчество	Ստորագր. Подпись	Ամիս Անկաթիվ Дата Месяц	Պայմանագիր ` ԱՄՄՀ - ԳՀԾՁԲ - 26/35			
				ՀՀ Արարատի մարզի Մասիս քաղաքի բակային տարածքների նորոգման՝ ասֆալտապատման աշխատանքներ / Работы по ремонту и асфальтированию дворовых территорий города Масис Арагатской области РА			
Տնօրեն Директор	Ռ. Վարդանյան Р. Варданян			Ե/բետոնե ջրընդունիչ վաթ / Ж/бетонный водоприемный лоток	Փուլ Этап	Թերթ Лист	Թերթեր Листов
ՆԳՃ ГИП	Տ. Ամիրխանյան Т. Амирханян				ԱՆ / ՐՊ	7-2	8
				Հ. Շիրազի փողոց / улица Ованеса Шираза ԿՄ / КМ 0+000 - ԿՄ / КМ 0+465			
				<<ՂԻՄ ՓՐՈԺԵԿՏ>>ՍՊԸ <<ДРИМ ПРОДЖЕКТ>>ООО			



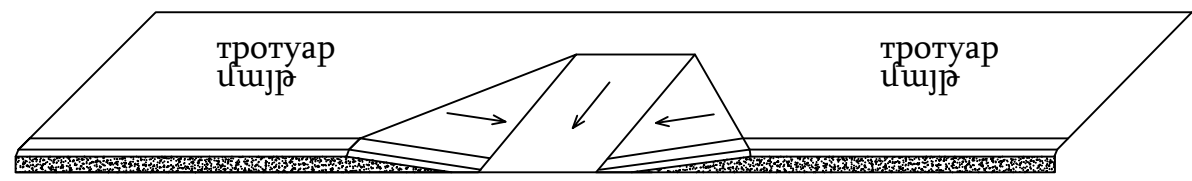
Примечание / Ծանոթություն

- 1. A — проезжая часть главной дороги / հիմնական ճանապարհի երթևեկելի մաս:
- 2. B— проезжая часть съездов (входов) / իջատեղերի մուտքերի երթևեկելի մաս:
- 3. C— тротуар / մայր
- 4. D— обочина / կողնակ

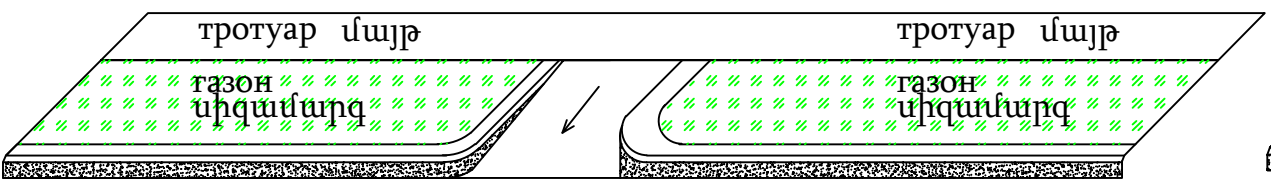
1



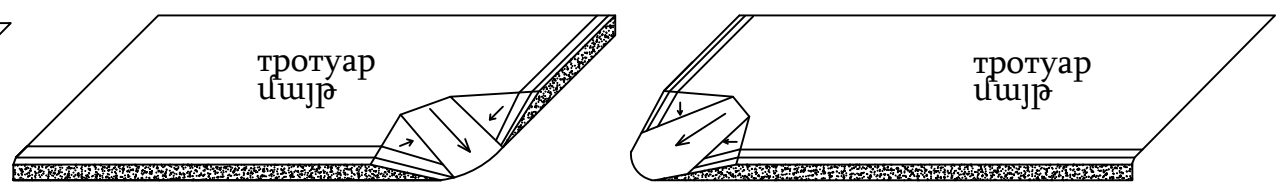
2



3



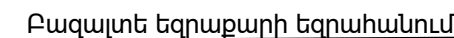
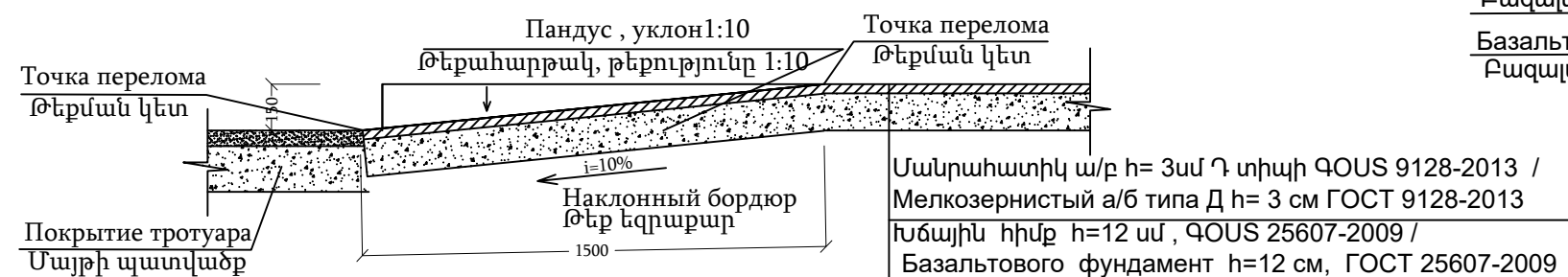
4



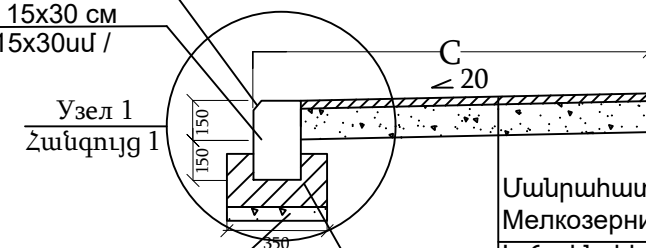
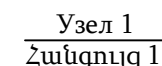
Պաշտոն Должность	Անուն, Ազգանուն Имя, Отчество	Ստորագր. Подпись	Ամիս Անսաթիվ Дата Месяц
Տնօրեն Директор	Ռ. Վարդանյան Р. Варданян		
ՆԳՃ ГИП	Տ. Ամիրխանյան Т. Амирханян		

Պայմանագիր ` ԱՄՄՀ - ԳՅԶԲ - 26/35			
ՀՀ Արարատի մարզի Մասիս քաղաքի բակային տարածքների նորոգման՝ ասֆալտապատման աշխատանքներ / Работы по ремонту и асфальтированию дворовых территорий города Масис Арагатской области области РА			
Մայրի տիպային գծագիր / Устройство тротуаров типовые чертежи	Փուլ Этап	Թերթ Лист	Թերթեր Листов
	ԱՆ / РП	7-3	8
<<ԴՐԻՄ ՓՐՈԺԵԿՏ>> ՍՊԸ <<ДРИМ ПРОДЖЕКТ>> ООО			

Разрез / Կտրվածք 1-1



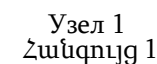
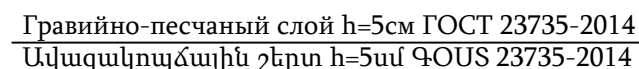
Базальтовый бордюр 15x30 см
Բազալտե եզրաքար 15x30սմ /



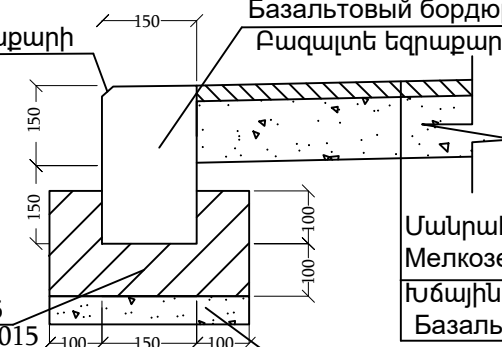
Разрез / Կտրվածք 4-4
Конструкция тротуара
Մայթի կոնստրուկցիա

Սանրահատիկ ա/բ հ= 3սմ Դ տիպի ՊՕՍՏ 9128-2013 / Мелкозернистый а/б типа Д h= 3 см ГОСТ 9128-2013
Խճային հիմք h=12սմ, ՊՕՍՏ 25607-2009 / Базальтового фундамент h=12 см, ГОСТ 25607-2009

Монолитный бетон ГОСТ 26633-2015
Միաձուլիլ բետոնն В-15 ԳՕՍՏ 26633-2015



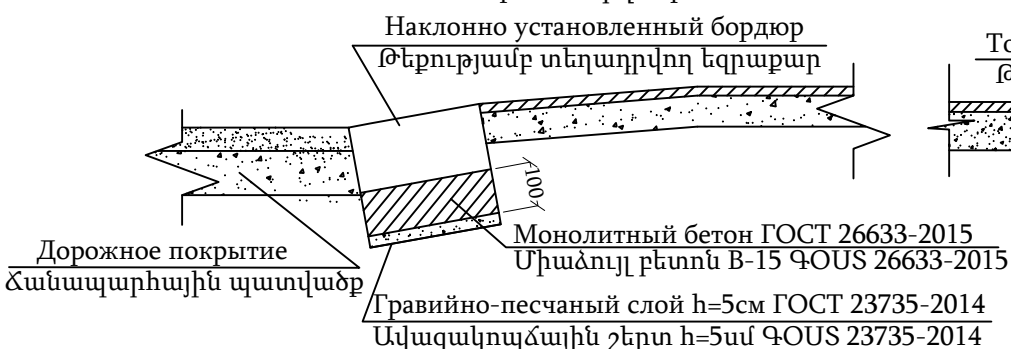
Базальтовый бордюр 15х30 см
/ Базальттық бордюр 15х30см /



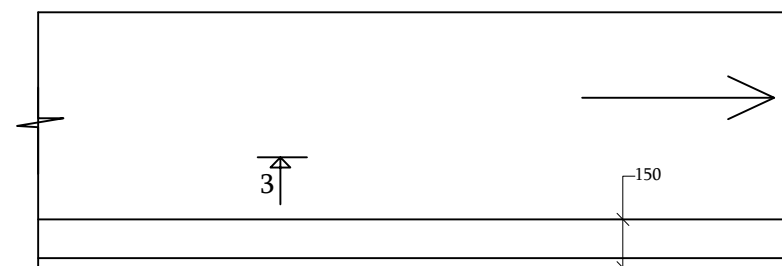
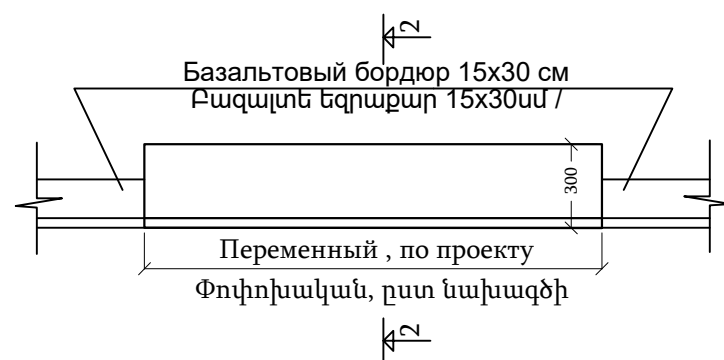
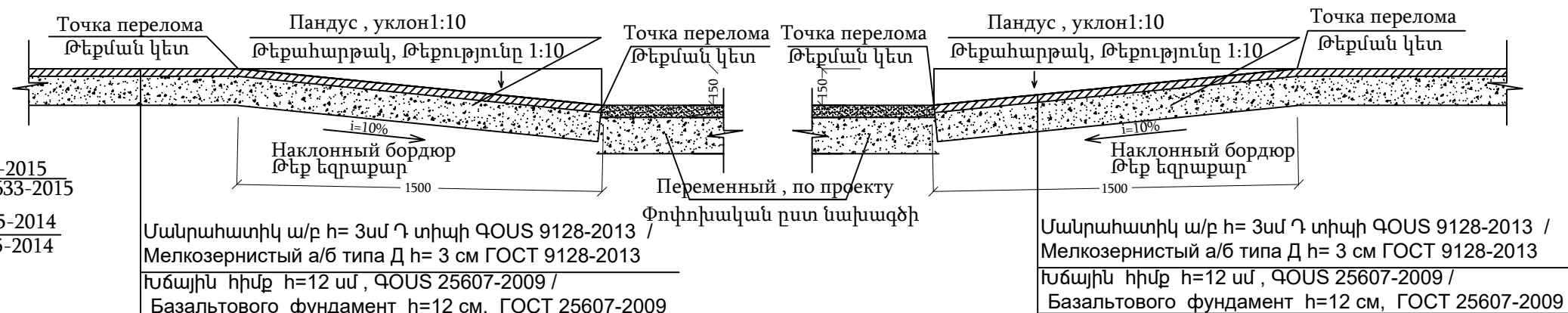
Սանրահատիկ ա/բ հ= 3սմ Դ տիպի ԳՕՍՏ 9128-2013 / Мелкозернистый а/б типа Д h= 3 см ГОСТ 9128-2013
Խճային հիմք h=12 սմ , ԳՕՍՏ 25607-2009 / Базальтового фундамент h=12 см, ГОСТ 25607-2009

Гравийно-песчаный слой h=5см ГОСТ 23735-2014
Ավազակոպճալին ղերոտ h=5սմ ԳՕՍՏ 23735-2014

Разрез / Կտրվածք 2-2







Разрез / Կտրվածք 3-3

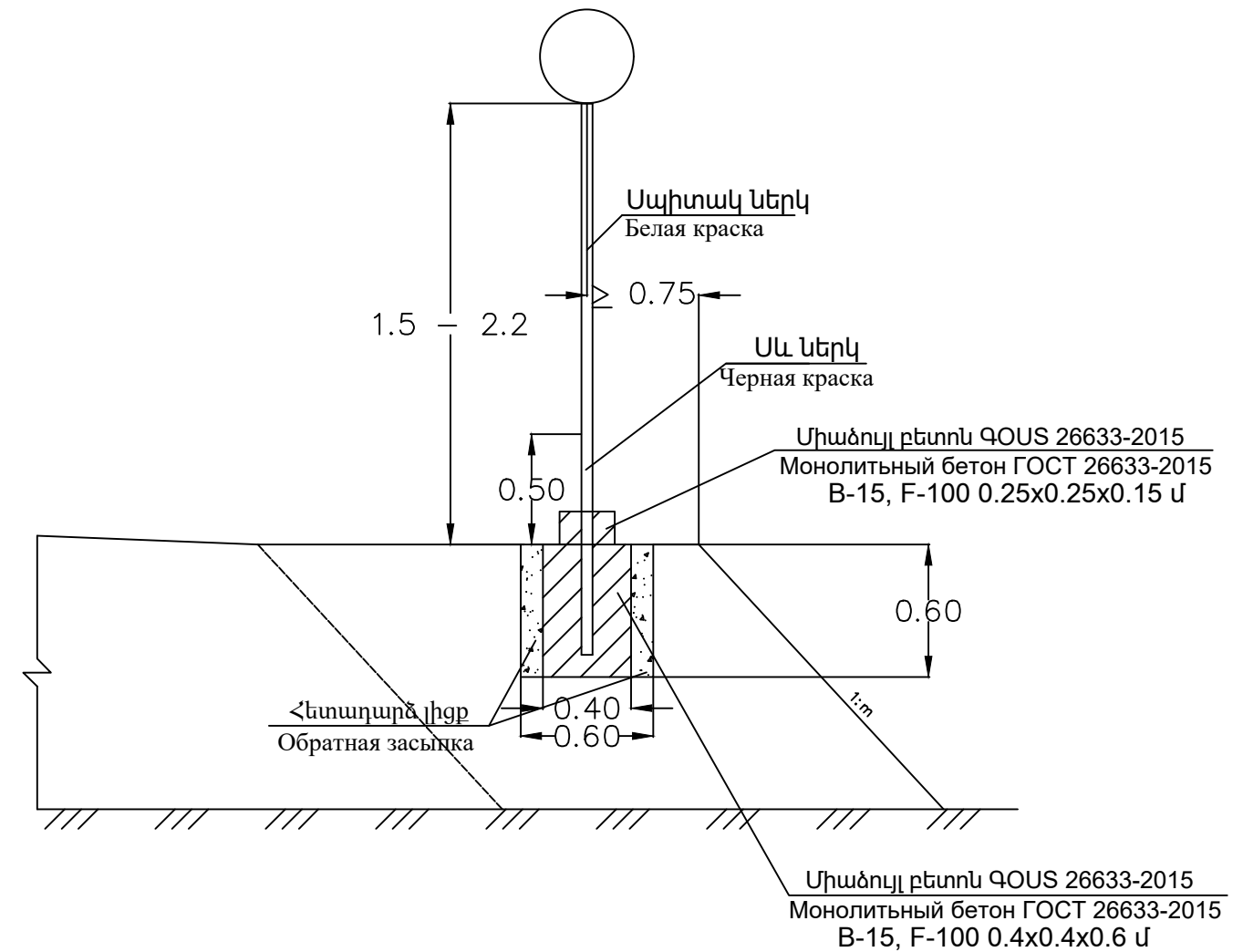
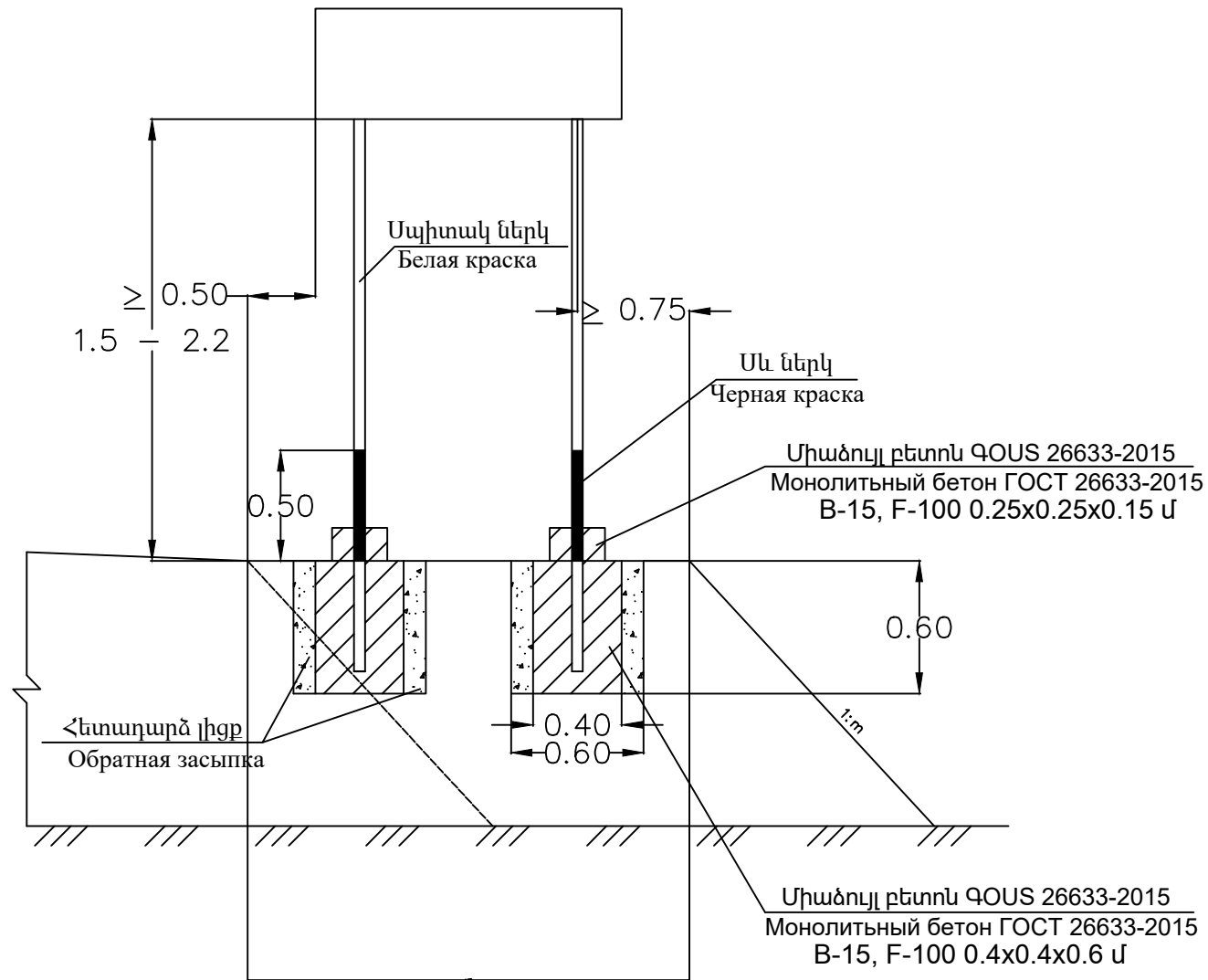


ВХОД

unlunp



Պաշտոն Должность	Անուն, Ազգանուն Имя, Отчество	Ստորագր. Подпись	Ամիս Ամսաթիվ Дата Месяц	Պայմանագիր ` ԱՄՄՀ - ԳՅԾԶԲ - 26/35			
				ՀՀ Արարատի մարզի Մասիս քաղաքի բակային տարածքների նորոգման՝ ասֆալտապատման աշխատանքներ / Работы по ремонту и асфальтированию дворовых территорий города Масис Арагатской области области РА			
Տնօրեն	Ռ. Վարդանյան			Մայթի տիպային գծագիր / Устройство тротуаров типовые чертежи	Փուլ Этап	Թերթ Лист	Թերթեր Листов
Դիրեկտոր	Ք. Վարդանյան				ԱՆ / ՐՊ	7-4	8
ՆԳՃ	Տ. Ամիրխանյան						
ГИП	Т. Амирханян						
					<<ԴՐԻՄ ՓՐՈԶԵԿՏ>>ՍՊԸ <<ДРИМ ПРОДЖЕКТ>>ООО		



Ծանոթություն / Примечание

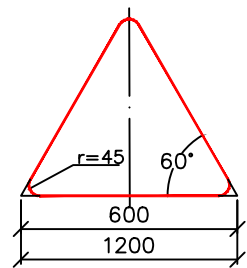
Գծագրերում բոլոր չափերը տրված են մ–ով՝ ՎՕՍՏ Ռ 52290-2004:
На чертеже все размеры даны в м-ах ГОСТ Р 52290-2004 :

Պայմանական նշաններ / Условные знаки

Ճանապարհային նոր նշանների տեղադրում համաձայն
ՎՕՍՏ Ռ 52290-2004-ի պահանջների:
Установка новых дорожных знаков в соответствии с
требованиями ГОСТ 52290-2004.

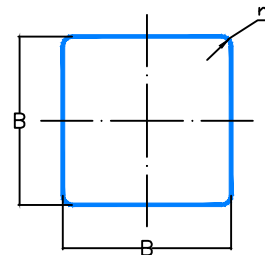


Պաշտոն Должность	Անուն, Ազգանուն Имя, Отчество	Ստորագր. Подпись	Ամիս Անկաթիվ Дата Месяц	Պայմանագիր՝ ԱՍՄՀ - ԳՀԾՁԲ - 26/35			
				ՀՀ Արարատի մարզի Մասիս քաղաքի բակային տարածքների նորոգման՝ ասֆալտապատման աշխատանքներ / Работы по ремонту и асфальтированию дворовых территорий города Масис Арагатской области области РА			
Տնօրեն Директор	Ռ. Վարդանյան Р. Варданян			Ճանապարհային նշանների սխեմա ՎՕՍՏ Ռ 52290-2004 / Схема установления дорожных знаков ГОСТ Р 52290-2004	Փուլ Этап	Թերթ Лист	Թերթեր Листов
ՆԳՃ ГИП	Տ. Ամիրխանյան Т. Амирханян				ԱՆ / РП	7-5	8
				<<ԴՐԻՄ ՓՐՈԴԵԿՏ>> ՍՊԸ <<ДРИМ ПРОДЖЕКТ>> ООО			



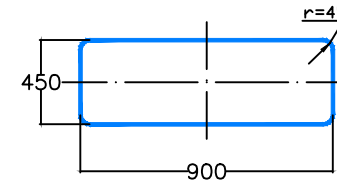
Տեսակ/Тип II- III/
1.1, 1.2, 1.5-1.7, 1.9-1.14
1.16, 1.17, 1.22-1.24,
1.26-1.33, 1.8, 1.15,
1.18-1.21, 1.25
d=57մմ/мм,
S=3մմ/мм

r = 45°



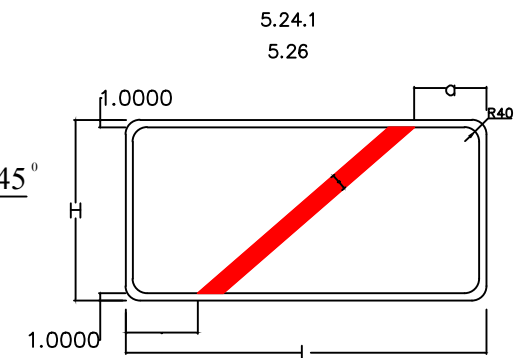
Տեսակ/Тип I - II }
6.5-6.7
d=57մմ/мм,
S=3մմ/мм

B=700,
r=45

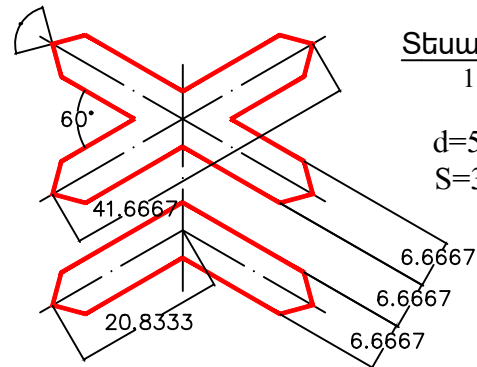


Տեսակ/Тип III
1.4.1-1.4.6, 8.1.1, 8.1.3, 8.1.4,
8.2.1, 8.2.2-8.11, 8.12,
8.14-8.21.3:
d=57մմ/мм,
S=3մմ/мм

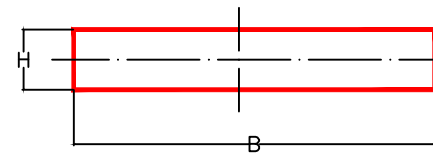
r = 45°



5.24.1
5.26

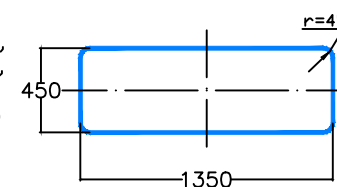


Տեսակ/Тип II - III
1.3.1, 1.3.2
d=57մմ/мм,
S=3մմ/мм

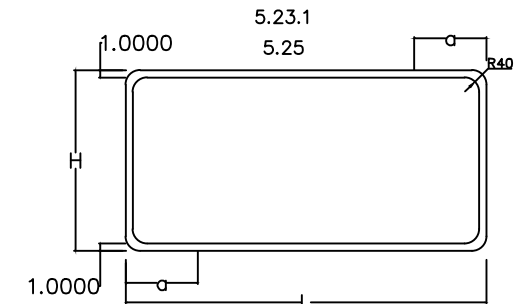


Տեսակ II - III
1.34.1-1.34.2
d=57մմ/мм,
S=3մմ/мм

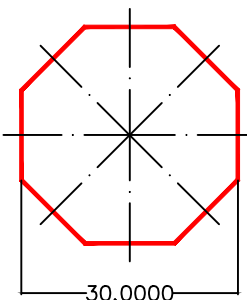
B=865,
B=1625,
B=3150,
H=700
r = 45°



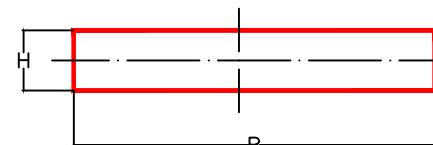
Տեսակ/Тип III
5.7.1, 5.7.2, 5.23.2,
5.24.2, 6.14.2, 6.16,
6.18.1-6.18.3:
d=57մմ/мм,
S=3մմ/мм



5.23.1
5.25

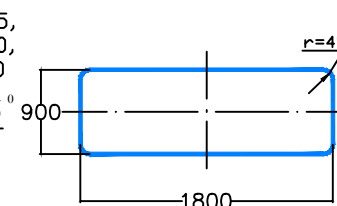


Տեսակ/Тип II - III
2.5
d=57մմ/мм,
S=3մմ/мм

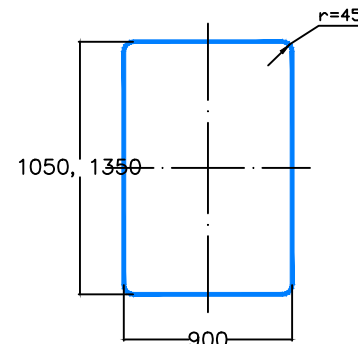


Տեսակ/Тип II - III
1.34.3
d=57մմ/мм,
S=3մմ/мм

B=1625,
B=3150,
H=700
r = 45°

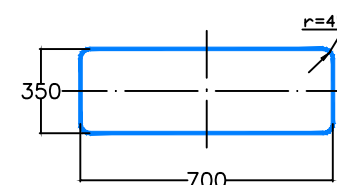


Տեսակ/Тип III
5.15.1, 5.15.3,
5.15.7, 5.15.8:
d=57մմ/мм,
S=3մմ/мм

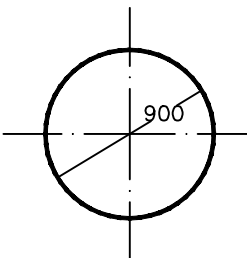


Տեսակ/Тип II - III
7.1-7.18:
d=57մմ/мм,
S=3մմ/мм

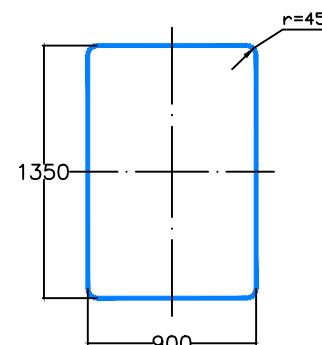
r = 45°



Տեսակ II
6.14.1
d=57մմ/мм,
S=3մմ/мм

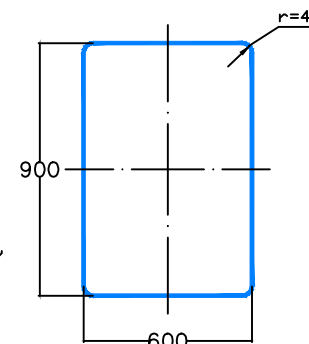


Տեսակ/Тип III
2.6, 3.1-3.9, 3.11-3.16, 3.18.1-3.19,
3.21-3.23, 3.25-3.33, 4.1.1-4.3,
3.17.1-3.17.3, 4.6, 4.7, 3.20, 3.24:
d=57մմ/мм,
S=3մմ/мм

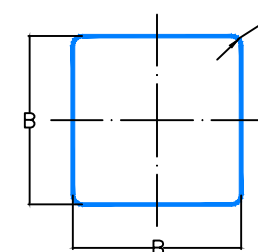


Տեսակ/Тип III
5.1-5.4:
d=57մմ/мм,
S=3մմ/мм

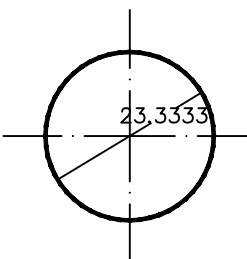
B=900,
r=45



Տեսակ/Тип I
4.8.1-4.8.3, 5.16-5.18,
5.21-5.22, 5.27-5.34:
d=57մմ/мм,
S=3մմ/мм



Տեսակ/Тип II - III
2.1, 2.2, 2.7, 5.5, 5.6,
5.8-5.14, 5.15.2-5.15.6
5.19.1, 5.19.2, 5.20,
6.2, 6.3.1, 6.3.2, 6.4,
6.8.1-6.8.3, 8.1.2, 8.13:
d=57մմ/мм,
S=3մմ/мм



Տեսակ/Тип II
3.10, 4.4,
4.5:
d=57մմ/мм,
S=3մմ/мм

Ծանոթություն / Примечание

- Ծանապարհային նշաններ 5.23.1, 5.24.1 ֆոն սպիտակ/Фон белый ГОУС П 52290-2004:
- Ծանապարհային նշաններ 5.25, 5.26 ֆոնի կանաչ/Фон зеленый ГОУС Р 52290-2004:

Պայմանական նշաններ / Условные знаки

Ծանապարհային նոր նշանների տեղադրում համաձայն
ГОУС П 52290-2004-ի պահանջների:
Установка новых дорожных знаков в соответствии с
требованиями ГОУС 52290-2004.



Պաշտոն Должность	Անուն, Ազգանուն Имя, Отчество	Ստորագր. Подпись	Ամիս և ամիս Дата Месяц
Տնօրեն Директор	Ռ. Վարդանյան Р. Варданян		
ՆԳՃ С. Ամիրխանյան ГИП	С. Амիրханян Т. Амирханян		

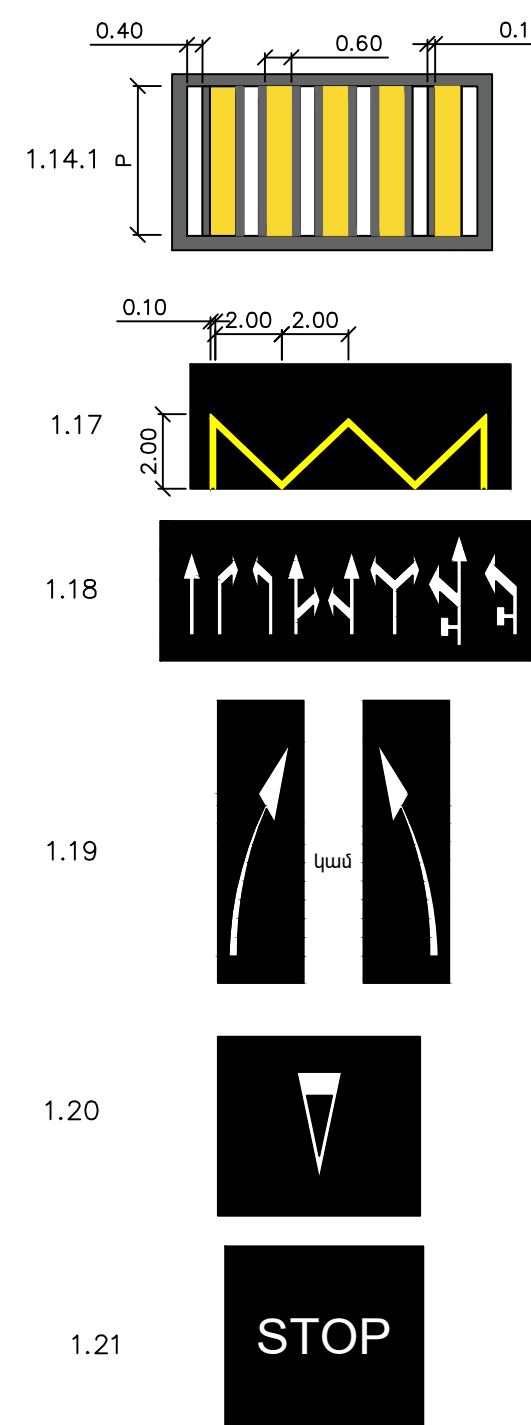
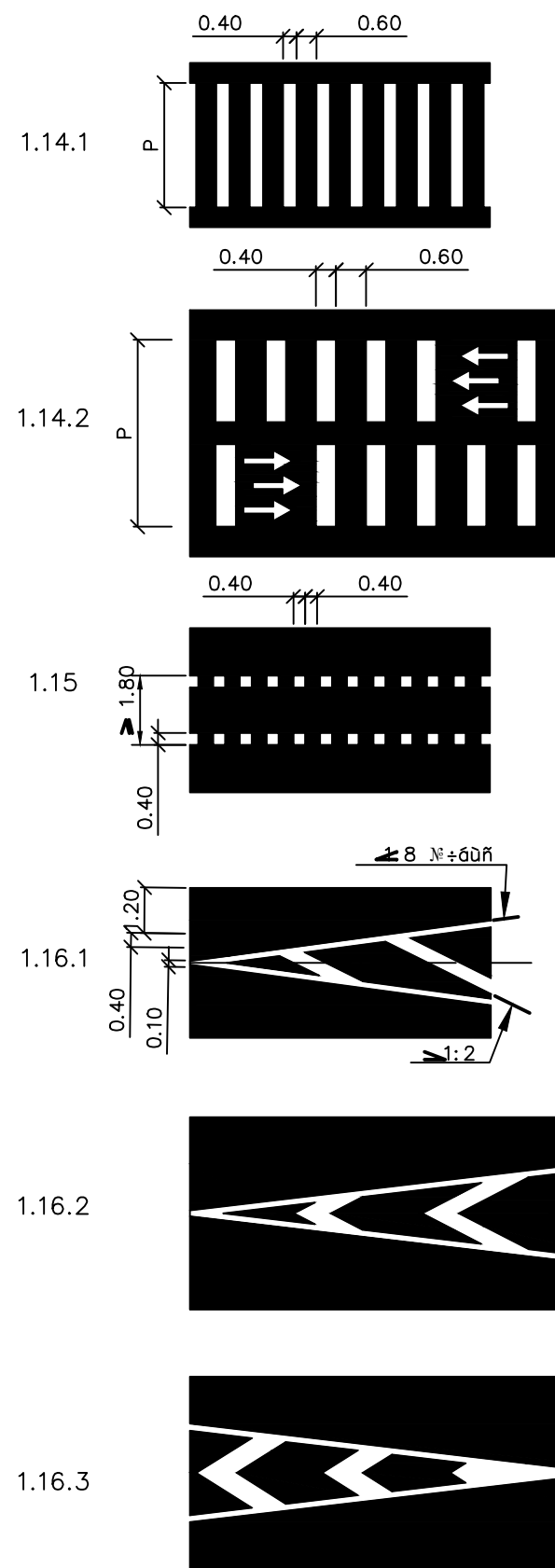
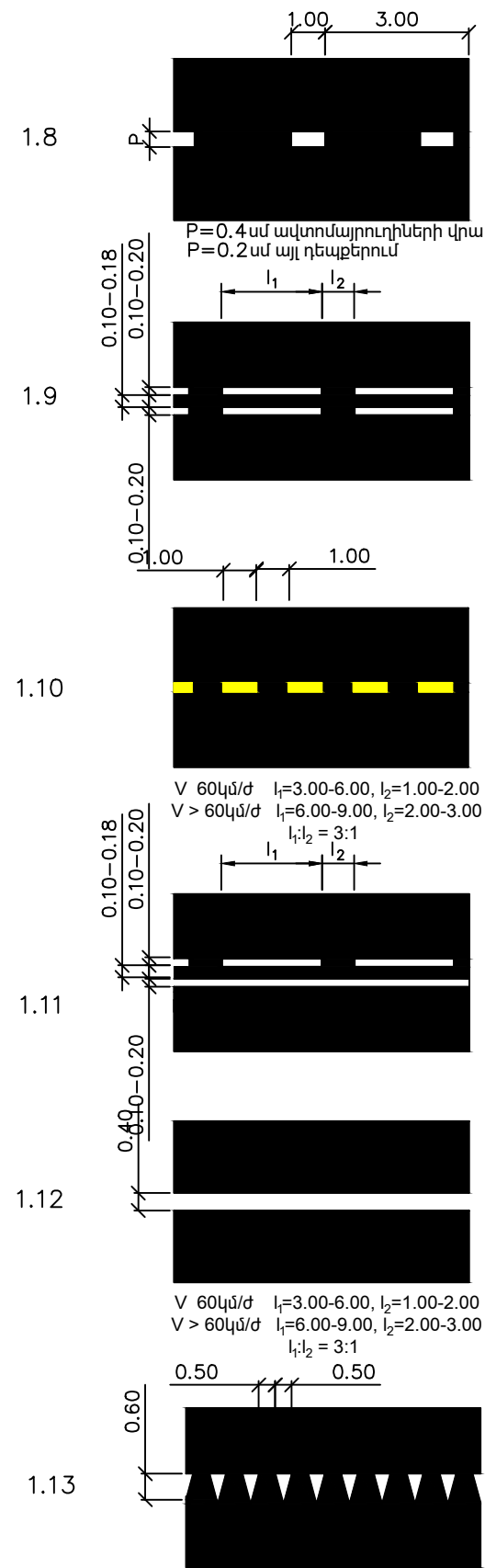
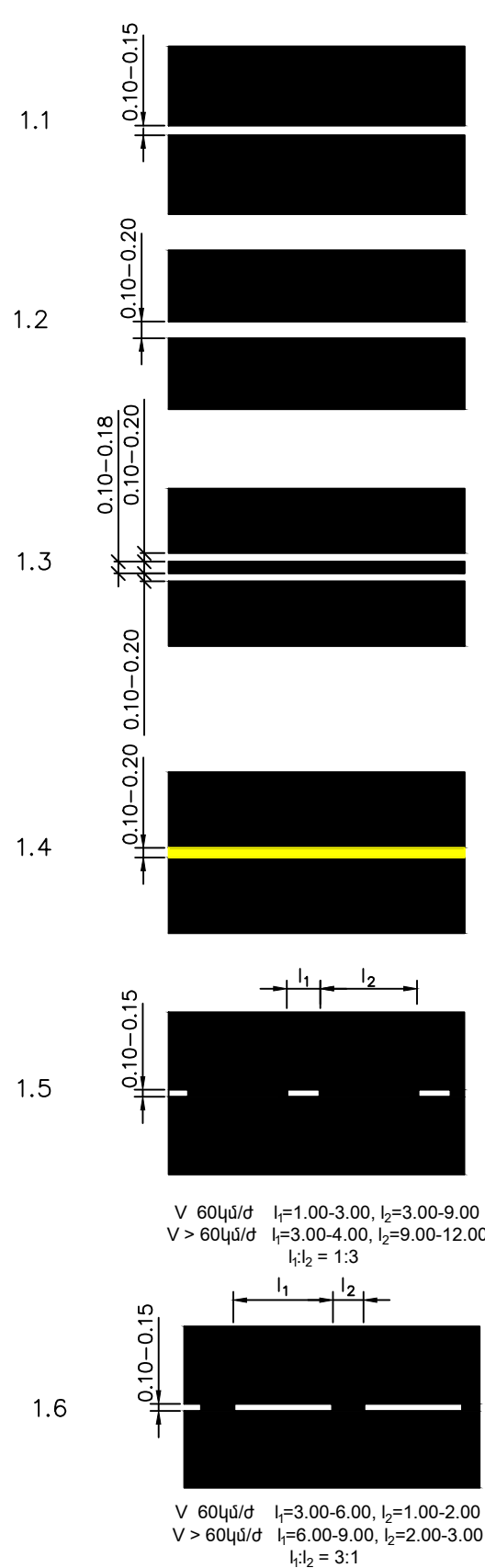
Պայմանագիր ` ԱՄՄՀ - ԳՅԾԲ - 26/35

ՀՀ Արարատի մարզի Մասիս քաղաքի բաղային տարածքների նորոգման՝
ասֆալտապատման աշխատանքներ /
Работы по ремонту и асфальтированию дворовых территорий города Масис
Арагатской области области РА

Ծանապարհային նշանների չափերի սխեման
ГОУС П 52290-2004 /
Схема размеров дорожных знаков
ГОУС Р 52290-2004

Փուլ Этап	Թերթ Лист	Թերթեր Листов
ԱՆ / РП	7-6	8

<<ՂԻՄ ՓՐՈԺԵԿՏ>> ՍՊԸ
<<ДРИМ ПРОДЖЕКТ>> ООО



Ծանոթություն / Примечание

- Երթևեկելի մասի գծանշում լուսանկարադարձիչ գնդիկներով համաձայն ԳՕՍՏ 32953-2014-ի պահանջների:
- Разметка проезжей части светоотражающими шарами в соответствии с требованиями ГОСТ 32953-2014:

Պայմանական նշաններ / Условные знаки

Երթևեկելի մասի գծանշում լուսանկարադարձիչ գնդիկներով համաձայն ԳՕՍՏ 32953-2014-ի պահանջների:
 Разметка проезжей части светоотражающими шарами в соответствии с требованиями ГОСТ 32953-2014:



Պաշտոն Должность	Անուն, Ազգանուն Имя, Отчество	Ստորագր. Подпись	Ամիս Անկաթիվ Дата Месяц	Պայմանագիր ` ԱՄՄՀ - ԳՀԾՁԲ - 26/35			
				ՀՀ Արարատի մարզի Մասիս քաղաքի բակային տարածքների նորոգման՝ ասֆալտապատման աշխատանքներ / Работы по ремонту и асфальтированию дворовых территорий города Масис Арагатской области области РА			
Տնօրեն Директор	Ռ. Վարդանյան			Ճանապարհի հորիզոնական գծանշում ԳՕՍՏ 32953-2014 / Горизонтальная разметка дороги ГОСТ 32953-2014	Փուլ Этап	Թերթ Лист	Թերթեր Листов
ՆԳՃ ГИП	Տ. Ամիրխանյան				ԱՆ / РП	7-7	8
				<<ԴՐԻՄ ՓՐՈԺԵԿՏ>>ՍՊԸ <<ДРИМ ПРОДЖЕКТ>>ООО			

ՕՐՅԵԿՏԻ ԱՆՎԱՆՈՒՄԸ
NAME OF WORKS
ՊԱՏՎԻՐԱՏՈՒ
CLIENT
ԿԱՊԱԼԱՌՈՒ
CONTRACTOR
ՇԻՆԱՐԱՐԱԿԱՆ ԱՇԽԱՏԱՆՔՆԵՐԻ ՍԿԻԶԲ
DEADLINES OF CONSTRUCTION BEGINNING
ՎԵՐՋ
END
ԼՐԱՑՈՒՑԻՉ ՏԵՂԵԿՈՒԹՅՈՒՆՆԵՐԻ ՀԱՄԱՐ ԶԱՆԳԵԼ ՀԵՌ.
PHONE NUMBER FOR ADDITIONAL INFORMATION

	Պաշտոն Должность	Անուն, Ազգանուն Имя, Отчество	Ստորագր. Подпись	Ամիս Ամսաթիվ Дата Месяц	Պայմանագիր ` ԱՄՄՀ - ԳՅԾԶԲ - 26/35			
					ՀՀ Արարատի մարզի Մասիս քաղաքի բակային տարածքների նորոգման՝ ասֆալտապատման աշխատանքներ / Работы по ремонту и асфальтированию дворовых территорий города Масис Арагатской области области РА			
	Տնօրեն Директор	Ռ. Վարդանյան Р. Варданян			Օբյեկտի սկզբում տեղադրվող տիպային նշան / Типовые знаки, размещенные в начале объекта	Փուլ Этап	Թերթ Лист	Թերթեր Листов
	ՆԳՃ ГИП	Տ. Ամիրխանյան Т. Амирханян				ԱՆ / РП	7-8	8
						<<ԴՐԻՄ ՓՐՈԶԵԿՏ>>ՍՊԸ <<ДРИМ ПРОДЖЕКТ>>ООО		