ՀԱՅԱՍՏԱՆԻ ՀԱՆՐԱՊԵՏՈՒԹՅՈՒՆ

ARCHITOOLS

«ԱՐԽԻԹՈՒՆՍ» ՍՊԸ

ՊԱՏՎԻՐԱՏՈՒ՝ ԱՐՄԱՎԻՐԻ ՄԱՐԶԻ ԱՐԱՔՍԻ ՀԱՄԱՅՆՔԱՊԵՏԱՐԱՆ

ԱՇԽԱՏԱՆՔԱՅԻՆ ՆԱԽԱԳԻԾ

ԱՇԽԱՏԱՆՔԱՅԻՆ ԳԾԱԳՐԵՐ

ՀԱՍՑԷ՝ ՄԱՐԶ ԱՐՄԱՎԻՐ, ՀԱՄԱՅՆՔ ԱՐԱՔՍ ԳՅՈՒՂ ՀԱՅԿԱՇԵՆ 9 - ՐԴ ՓՈՂՈՑ 28 ԲՆԱԿԵԼԻ ՏՈՒՆ

ԵՐԵՎԱՆ 2023

ՓՈՐՁԱՔՆՆՈՒԹՅՈՒՆ
EXPERTISE
Ա/Ձ ՍԵԴՐԱԿ ՄՈՒՐԱԴՅԱՆ
P/E SEDRAK MURADYAN

ՀԱՅԱՍՏԱՆԻ ՀԱՆՐԱՊԵՏՈՒԹՅՈՒՆ

ARCHITOOLS

ՀՀ ԱՐՄԱՎԻՐԻ ՄԱՐԶԻ ԱՐԱԲՍ ՀԱՄԱՅՆՔԻ ՀԱՅԿԱՇԵՆ ԳՅՈՒՂԻ ՄԱՆԿԱՊԱՐՏԵԶԻ ՎԵՐԱՆՈՐՈԳՄԱՆ ԵՎ ՄԱՆԿԱՊԱՐՏԵԶԻ ԲԱԿԻ ԲԱՐԵԿԱՐԳՄԱՆ ԱՇԽԱՏԱՆՔՆԵՐ

ԱՇԽԱՏԱՆՔԱՅԻՆ ՆԱԽԱԳԻԾ

ԱՇԽԱՏԱՆՔԱՅԻՆ ԳԾԱԳՐԵՐ

<<ԱՐԽԻԹՈՒՎՍ>> ՍՊԸ ՏՆՕՐԵՆ՝ Գ. ԱՅՎԱԶՅԱՆ

ՆԱԽԱԳԾԻ ԳԼԽԱՎՈՐ ՃԱՐՏԱՐԱՊԵՏ՝ Շ. ՊԵՏՐՈՍՅԱՆ

ԵՐԵՎԱՆ 2023

ՓՈՐՁԱՔՆՆՈՒԹՅՈՒՆ
EXPERTISE
ԱՁ ՍԵԴՐԱԿ ՄՈՒՐԱԴՅԱՆ
P/E SEDRAK MURADYAN

ՀԱՅԱՍՏԱՆԻ ՀԱՆՐԱՊԵՏՈՒԹՅՈՒՆ

ՎԿԱՅԱԿԱՆ

ԱՆՇԱՐԺ ԳՈՒՅՔԻ ՆԿԱՏՄԱՄԲ ԻՐԱՎՈՒՆՔՆԵՐԻ ՊԵՏԱԿԱՆ ԳՐԱՆՑՄԱՆ

Կադաստրի կոմիտե

Սույն վկայականով հաստատվում է 14 հոկտեմբերի 2014 թվականին գույքի նկատմամբ իրավունքների պետական գրանցման միասնական ժամանակում կատարված անշարժ գույքի նկատմամբ իրավունքի պետական գրանցումը հետևյալ տվյալներով.

1. ԳՐԱՆՑՎԱԾ ԻՐԱՎՈՒՆՔԻ ՍՈՒԲՅԵԿՏ(ՆԵՐ)

ՀՀ ԱՐՄԱՎԻՐԻ ՄԱՐԶԻ ՀԱՅԿԱՁԵՆ ԳՅՈՒՂԱԿԱՆ ՀԱՄԱՅՆՔ

2. ԱՆՇԱՐԺ ԳՈՒՅՔԻ ԳՏՆՎԵԼՈՒ ՎԱՅՐԸ ԵՎ ԱՆՎԱՆՈՒՄԸ

Խոմիտ

Մարզ Արմավիր, համայնք Արաքս գյուղ Հայկաշեն 9-րդ փողոց 28 բնակելի տուն

3. ԳՐԱՆՑՄԱՆ ՀԱՄԱՐ ՀԻՄՔ ՀԱՆԴԻՍԱՑԱԾ ՓԱՍՏԱԹՂԹԵՐԸ

Տարածամկետ վճարմամբ առուվաճառքի պայմանագիր 08.10.2014թ. սղմ.5565

4. ՀՈՂԱՄԱՍԻ ԲՆՈՒԹԱԳՐԵՐԸ

Կադաստրային ծածկագիրը՝ 04-056-0053-0006
Մակերեսի չափը (հա)՝ 0.151
Նպատակային նշանակությունը՝ բնակավայրերի
Գործառնական նշանակությունը կամ հողատեսքը՝ Բնակելի կառուցապատման
Գրանցված իրավունքի տեսակը՝ ՍԵՓԱԿԱՆՈՒԹՅՈՒՆ

Փաստաթղթի իսկությունը և վավերականությունը կարող է ստուգվել Կադաստրի կոմիտեի www.e-cadastre.am կայքէջի միջոցով

5. ՇԻՆՈՒԹՅՈՒՆՆԵՐԻ ԲՆՈՒԹԱԳՐԵՐԸ

1) Նպատակային նշանակությունը՝ բնակելի
2) Բնութագրերը ըստ առանձին շինությունների՝

Հ/Հ	Կադաստրային ծածկագիր	Տեսակ	Մակերես	Գրանցված իրավունքի տեսակ
1	04-056-0053-0006-001	Բնակելի տուն	116.4 քմ	ՍԵՓԱԿԱՆՈՒԹՅՈՒՆ
2	04-056-0053-0006-002	Ավտոտնակ	23.6 քմ	ՍԵՓԱԿԱՆՈՒԹՅՈՒՆ
3	04-056-0053-0006-003	Մառան	15.2 քմ	ՍԵՓԱԿԱՆՈՒԹՅՈՒՆ
4	04-056-0053-0006-004	Սառնահանգույց	11.7 քմ	ՍԵՓԱԿԱՆՈՒԹՅՈՒՆ
5	04-056-0053-0006-005	Խոհանոց	13.1 քմ	ՍԵՓԱԿԱՆՈՒԹՅՈՒՆ

Լրացուցիչ նշումներ և տեղեկություններ

Սույն վկայականը կազմվել է 10.08.2023 թվականին:

Գրանցումը իրականացնող պաշտոնատար անձի անունը, ազգանունը՝ ՏԻՐԱՆ ԽԱՉԱՏՐՅԱՆ

Հրաղեցրած պաշտոնը՝ Անշարժ գույքի գրանցման միասնական տտորաբաժանման անշարժ գույքի գլխավոր ռեգիստր

4	04-056-0053-0006-004	Սառնահանգույց	11.7 քմ	ՍԵՓԱԿԱՆՈՒԹՅՈՒՆ

Փաստաթղթի իսկությունը և վավերականությունը կարող է ստուգվել Կադաստրի կոմիտեի www.e-cadastre.am կայքէջի միջոցով

Կադաստրի կոմիտե

3.ԵԶՐԱԿԱՑՈՒԹՅՈՒՆ

Կատարված հետազոտությունների և դրանց արդյունքների վերլուծությունը բերել են հետևյալ եզրակացության.

Հետազոտվող տարածքը գտնվում է ՀՀ Արմավիրի մարզ, Արաքս համայնքի, Հայկաշեն բնակավայրի տարածքում:

Ռելիեֆի բացարձակ նիշերը տեղամասում ծովի մակարդակից տատանվում են՝ 835.0-մետրի սահմաններում:

- Տեղամասի երկրաբանական կտրվածքը՝ հետազոտված խորությունների սահմաններում, ներկայացված է գրունտերի 2 շերտով:
- Ուսումնասիրվող տեղամասի հարթակով, գրունտերը կարող են ծառայել բարեկարգման համար որպես հիմնատակ:
- Համաձայն ՀՀՇՆ 20-04.2020թ.-ի, «Սեյսմակայուն շինարարության նախագծման նորմեր»-ի ՀՀ տարածքի սեյսմիկ գոտիավորման քարտեզի ուսումնասիրվող տարածքը գտնվում է I սեյսմիկ գոտում՝ գրունտերի Amax= 0.3g արագացմամբ:
- Գրունտի սառչման առավելագույն խորությունը՝ համաձայն ՀՀՇՆ II-7.01.2011 նորմերի, ուսումնասիրվող տարածքում կազմում է 0.6 մետր:
  - Հիմնական գրունտային ջրերի տեղամասերը գտնվում են 3.0 և ավելի մետր խորության սահմաններում:
  - Ֆիզիկաերկրաբանական վտանգավոր երևույթները ինչպիսիք են կարստը, սողանքը, փլուզումը քարաթափությունը, ճահճացումը՝ բացակայում են:
- Ուսումնասիրվող տեղամասում փոսորակները կամ խրամուղիները բացելուց և նախագծային նիշերին հասնելուց հետո՝ հարկ լինելու դեպքում ինժեներ-երկրաբանի կողմից կատարել գրունտերի ճշգրտում:

Ճարտարագետ-երկրաբան՝ Դ. Սատրյան

4.ՕԳՏԱԳՈՐԾՎԱԾ ԳՐԱԿԱՆՈՒԹՅԱՆ ՑԱՆԿ

1. ГОСТ 5180-201525100-2011. Грунты. Классификация.
2. ՀՀՇՆ IV 10.01.01-2006 " ՇԵՆՔԵՐԻ ԵՎ ԿԱՌՈՒՑՎԱԾՔՆԵՐԻ ՀԻՄՆԱՏԱԿԵՐ"
3. СниП IV – 5 – 82 "Сборник. Земляные работы"
4. ՀՀՇՆ 20-04.2020թ.-Երկրաշարժադիմացկուն շինարարություն
5. ՀՀՇՆ I – 2.01-99 «Ինժեներական հետազոտություններ շինարարության համար: «Հիմնական դրույթներ»
6. ՀՇՆ II-7.01-2011 «Շինարարական կլիմայաբանություն»
7. Геология АрмССР том 1 Геоморфология 1961г.

ԲՈՎԱՆԴԱԿՈՒԹՅՈՒՆ

Լիցենզիա, ներդիր (նմուշի օրինակ) ---- 3

Բացատրական մաս ---- 5

Ներածություն ---- 5

1. Ընդհանուր տեղեկություններ ---- 7

2. Տարածքի երկրաբանաինժեներական կառուցվածքը ---- 9

3. Եզրակացություն ---- 10

4. Օգտագործված գրականության ցանկ ---- 11

«ԳԵՈԶՈՆ»

ՍԱՀՄԱՆԱՓԱԿ ՊԱՏԱՍԽԱՆԱՏՎՈՒԹՅԱՄԲ ԸՆԿԵՐՈՒԹՅՈՒՆ

Տարածք՝ ՀՀ ԱՐՄԱՎԻՐԻ ՄԱՐԶ, ԱՐԱՔՍ ՀԱՄԱՅՆՔԻ, ՀԱՅԿԱՁԵՆ ԲՆԱԿԱՎԱՅՐԻ ՎԵՐԱՆՈՐՈԳՎՈՂ ՄԱՆԿԱՊԱՐՏԵԶԻ ԲԱՐԵԿԱՐԳՎՈՂ ԲԱԿԻ ՀԱՐԹԱԿ

ԻՆԺԵՆԵՐԱԵՐԿՐԱԲԱՆԱԿԱՆ ԵԶՐԱԿԱՑՈՒԹՅՈՒՆ

Լիցենզիա 17628 **Պատվիրատու՝** «ԱՐԽԻԹՈՒԼՍ» ՍՊԸ

Տնօրեն՝ Դ. Ասատրյան

Ճարտարապետ-երկրաբան՝ Դ. Ասատրյան

Երևան – 2023

ՀՀ ք. Երևան, Բաշինջաղյան 169շ/44բն. ☎ (094) 400661 E-mail asatrian.79@mail.ru

ՀԱՅԱՍՏԱՆԻ ՀԱՆՐԱՊԵՏՈՒԹՅԱՆ
ՔԱՂԱՔԱՇԻՆՈՒԹՅԱՆ ԿՈՄԻՏԵ
ԼԻՑԵՆԶԻԱՅԻ ՆԵՐԿԱՅԻՑ

ՔՊԼ N 17628 - Մ

«ԳԵՈՇՈՒՆ» ՍՊԸ

ԿԱՐՆԵՆ ԿՈՒՐՈՅԱՆԻ ՀՈՎՍԵՓԻ 006321335 ՈՒԱԽՈՒՇ ԳԱԳԻԿԻ ԱՍԱՏՐՅԱՆ 012744637

ԻՆԺԵՆԵՐԱԿԱՆ ՀԵՏԱԶՆՆՈՒՄ ՀՀ Լոռու մարզի Տաշիր, Լոռի գյուղերի համայնքների, Հաղբատի բնակավայրի գյուղի գերեզմանոցի ընդլայնման նպատակով հողի հատկացում

10. 07. 2020թ.

ԳՈՐԾՈՒՆԵՈՒԹՅԱՆ ԺԱՄԿԵՏ ԱՆԺԱՄԿԵՏ

Ա. ՊՈՒԼԱՐՅԱՆ

ՀՀ ՔԱՂԱՔԱՇԻՆՈՒԹՅԱՆ
ԿՈՄԻՏԵԻ ՆԱԽԱԳԱՀ
ՊԱՐՏԱԿԱՆԱՐԻՔԱՎԱՐՈՒՆԵՐԸ ԿԱՏԱՐՈՂ

Հասցեին վերաբերող տեղեկությունն ստանալու դիմումը

ՀԱՅԱՍՏԱՆԻ ՀԱՆՐԱՊԵՏՈՒԹՅԱՆ
ՔԱՂԱՔԱՇԻՆՈՒԹՅԱՆ ԿՈՄԻՏԵ

ԼԻՑԵՆԶԻԱ

ՔՊԼ 17628

ՔԱՂԱՔԱՇԻՆՈՒԹՅԱՆ ԻՄԱՍՏԱՎՈՐՈՒՄ ԻՆԺԵՆԵՐԱԿԱՆ ՀԵՏԱԶՆՆՈՒՄ

Տրված է «10 ՀՈՒԼԻՍԻ 2020թ.» «ԳԵՈՇՈՒՆ» ՍՊԸ ԵՐԵՎԱՆ, ԱՋԱՓՆՅԱԿ, ԲԱՇԻՆՋԱՂՅԱՆ Փ., 169, 44 բն.

ՀՀ Լոռու մարզի Տաշիր, Լոռի գյուղերի համայնքների, Հաղբատի բնակավայրի գյուղի գերեզմանոցի ընդլայնման նպատակով հողի հատկացում

Գործողության ժամկետը՝ ԱՆԺԱՄԿԵՏ

ՀՀ ՔԱՂԱՔԱՇԻՆՈՒԹՅԱՆ
ԿՈՄԻՏԵԻ ՆԱԽԱԳԱՀ
ՊԱՐՏԱԿԱՆԱՐԻՔԱՎԱՐՈՒՆԵՐԸ ԿԱՏԱՐՈՂ

Ա. ՊՈՒԼԱՐՅԱՆ

Բարեկարգման բաժնի հարցերով

ԲԱՑԱՏՐԱԿԱՆ ՄԱՍ

Ներածություն

1.«ԳԵՈՋՈՆ» ՍՊԸ-ի կողմից ճարտարագետ-երկրաբանի կոորդինացմամբ և ղեկավարմամբ, համապատասխան ՀՀՇՆ-1-2.01-99-ի, ՀՀ Արմավիրի մարզ, Արաքս համայնքի, Հայկաշեն բնակավայրի վերանորոգվող մանկապարտեզի բարեկարգվող բակի հարթակի **ինժեներաերկրաբանական կառուցվածքի, գրունտների կարգերի պարզաբանման** նպատակով իրականացվել են ճարտարագիտաերկրաբանական ուսումնասիրություններ:

2. Աշխատանքները իրականացվել են **«ԳԵՈՋՈՆ»** ՍՊԸ-ի կողմից **«ԱՐԽԻԹՈՒԼՍ»** ՍՊԸ-ի պատվերով: Աշխատանքների իրականացման նպատակն է, համաձայն Հարաստանի Հանրապետության նորմատիվա-տեխնիկական փաստաթղթերի, ՀՀ Արմավիրի մարզ, Արաքս համայնքի, Հայկաշեն բնակավայրի վերանորոգվող մանկապարտեզի բարեկարգվող բակի հարթակի նախագծային փաստաթղթերի մշակման համար անհրաժեշտ երկրաբանական տվյալների հավաքագրումը և համապատասխան եզրակացության կազմումը: Վերը շարադրված խնդիրը լիարժեք լուծելու նպատակով իրականացվել են հետևյալ աշխատանքները.

Ճարտարագիտաերկրաբանական հետազոտություններ.

1. Ուսումնասիրվել է տվյալ տարածքի երկրաբանական կառուցվածքը: Նշված և հարակից տարածքներին վերաբերվող տարբեր աղբյուրներում գետեղված, նախկինում կատարված ինժեներաերկրաբանական հետազոտումների տվյալների հավաքում, կանոնակարգում, համադրում և վերլուծություն:

2. Տեղադիտական հետազոտություններով վերհանել վտանգավոր երկրաբանական երևույթները և պրոցեսները, եթե դրանք առկա են (սողանք, բարաթափում, ճահճացում և այլն):

3. Գոյություն ունեցող փոսորակների խրամուղիների և տեղանքում արհեստական նյութերի միջոցով պարզաբանել գրունտների շերտերը և դրանց հզորությունները, ինչպես նաև ստորգետնյա ջրերի առկայությունը:

4. Օգտագործել այս տարածքում նախկինում կատարված լաբորատոր նյութերը՝ կախված լիթոլոգիական կտրվածքների առանձնահատկություններից:

5. Նախկինում կատարված խախտված և բնական կառուցվածքի գրունտների փորձանմուշների լաբորատոր ուսումնասիրություններ, դրանց ֆիզիկամեխանիկական բնութագրերի ամփոփում:

2. Տարածքի երկրաբանալիթոլոգիական կառուցվածքը

Համաձայն կատարված ուսումնասիրությունների՝ առկա բնական կտրվածքների, փոսորակների, նախկինում հորատման և արհեստական նյութերի տվյալների (նախկինում լաբորատոր ուսումնասիրման նիման վրա), ուսումնասիրվող տեղամասի երկրաբանական կառուցվածքում մասնակցում են՝ **ավազակավերը:**

Տեղամասի երկրաբանալիթոլոգիական կտրվածքին մասնակցում են հետևյալ 2 ինժեներաերկրաբանական (ԻԵՏ) տարրերը կամ շերտերը վերևից-ներքև.

Շերտ1- Խճավազ, կավավազային լցիչով(լիցքեր պատկանդված):

Շերտ2- Ավազակավ շագանակագույն ձիգ պլաստիկ կոպիճների պարունակությամբ:

Վերանորոգվող մանկապարտեզի բարեկարգվող բակի հարթակի համար գրունտները տրվում են մինչև 4.0 մ խորությամբ (տես ստորև):

Հաշվի է առնվել նախկինում հետազոտման նյութերը՝

1.Տարածքում նախկինում կատարվել է հետազոտումներ հորատումով արհեստ՝ <<ՀՀ Արմավիրի մարզի, Արաքս համայնքի բնակավայրերը սնող կառուցվող գազատարի ուղեգծերի համար:

ՀՀ Արմավիրի մարզ, Արաքս համայնքի, Հայկաշեն բնակավայրի վերանորոգվող մանկապարտեզի բարեկարգվող բակի հարթակի գրունտները տրվում են երկու շերտով:

Շերտ1 0.0-0.1մ — Խճավազ, կավավազային լցիչով(լիցքեր պատկանդված):
Ծավալային կշիռը՝ 1.9 տ/մ³
Հաշվարկային ճնշումը՝ 300 կՊա
Գրունտը ըստ շահագործման դժվարության՝
համաձայն ՀՇՆ IV-5- 82-ի IV (6ր) կարգ է:

Շերտ2 0.1-4.0մ — Ավազակավ ձիգ պլաստիկ կոպիճի պարունակությամբ:
Ծավալային կշիռը՝ 1,8 տ/մ³
Հաշվարկային ճնշումը՝ 200 կՊա:
Գրունտը ըստ շահագործման դժվարության՝
համաձայն ՀՇՆ IV-5- 82-ի II (33ա) կարգ է:

6. Դաշտային և ֆոնդային նյութերի կամերալ մշակում:

Վերը շարադրված աշխատանքների իրականացման արդյունքում կազմվել է տեղանքի ինժեներաերկրաբանական պայմանների մասին եզրակացություն:

Տեղանքը՝ ըստ ՀՀՇՆ-1-2.01-99-ի ինժեներաերկրաբանական պայմանների, I-ին կարգի տեղամաս է:

Ուսումնասիրվող տարածքի տեղազննումը կատարվել է 2023 թվականի դեկտեմբեր ամսին: Ուսումնասիրվել են գոյություն ունեցող փոսորակները, խրամուղիները, հարակից տարածքների բնական կտրվածքները, ինչպես նաև օգտագործվել են ֆոնդային տվյալները: Տեղանքի մանրամասն ուսումնասիրության և գոյություն ունեցող բնական բացվածքների, տեղանքում առկա կտրվածքների հիման վրա տվյալ տարածքում գրունտները պարզ են դարձել:

Ուսումնասիրվող տեղանքի կամոֆլաժ

1. ԸՆԴՀԱՆՈՒՐ ՏԵՂԵԿՈՒԹՅՈՒՆՆԵՐ

Աշխարհագրական տեսակետից տարածքը տեղադրված է ՀՀ Արմավիրի մարզ, Արաքս համայնքի, Հայկաշեն բնակավայրի տարածքում:

Գեոմորֆոլոգիական տեսակետից ուսումնասիրվող տարածքը տեղադրված է լճա-կուտակումային Արարատյան հարթավայրի սահմաններում: Ռելիեֆի բացարձակ նիշերը տատանվում են ծովի մակերևույթից 835.0 մետրի սահմաններում:

Երկրաբանական կառուցվածքում ուսումնասիրվող տարածքներում մասնակցում են ալյուվիալ-պրոլյուվիալ-դելյուվիալային նստվածքները՝ ներկայացված ավազային, ավազակավային, կավային, գետաբարակոպճային գրունտներով (AIQ):

Կլիման ուսումնասիրվող տարածքի կլիմայական պայմանները բնութագրելիս վկայակոչել ենք ՀՀ քաղաքաշինության հանձնարարության ՀՀՇՆ II-7.01-2011 «Շինարարական կլիմայաբանություն» նորմատիվային փաստաթուղթը և քանի որ ուսումնասիրվող տարածքը գտնվում է Արաքս համայնքի տարածքում՝ «տաք» գոտում, ուստի բերում ենք նրան մոտ համապատասխան կլիմայական ցուցանիշները: Ուսումնասիրվող տարածքին բնորոշ է շոգ և չոր ամառը՝ հուլիսի միջին ամսական ջերմաստիճանը 25°C է, միջին տարեկան հարաբերական խոնավությունը 60% (ժ.15-ին), լեռնահովտային քամիները 2-3 մ/վրկ արագությամբ և ցուրտ անհողմային ձմեռը՝ հունվարի միջին ամսական ջերմաստիճանը – 3,7°C է, թույլ քամիները 2-3մ/վրկ արագությամբ:

Ստորև աղյուսակի տեսքով բերվում է մի քանի կլիմայական տվյալներ՝ ըստ Էջմիածնի օդերևութաբանական կայանի դիտարկումների:

Օդի ջերմաստիճանը, °C

Բնակավայրի անվանումը	Բարձրությունը ծովի մակերևույթից, մ	Օդի միջին ամսական, բազմամյա °C												Միջին տարեկան	Բացարձակ նվազագույն	Բացարձակ առավելագույն
		I	II	III	IV	V	VI	VII	VIII	IX	X	XI	XII			
Էջմիածին	853	-3.7	-1.2	5.1	12.2	17.1	21.2	25.2	25.1	20.1	13.0	6.1	0.4	11.7	-31	41

Օդի խոնավությունը (%)

Բնակավայրի անվանումը	Օդի հարաբերական խոնավությունը, %														
	բազմամյա												Միջին տարեկան	միջինը ժամը 15-ին	
	I	II	III	IV	V	VI	VII	VIII	IX	X	XI	XII		ամենացուրտ ամսվա	Ամենաշոգ ամսվա
Էջմիածին	76	72	62	59	55	50	44	43	47	65	74	78	60	-	34

Մթնոլորտային տեղումները և ձեռածածկույթը

Բնակավայրի անվանումը	Տեղումների բազմամյա միջին ամսական, մմ օրական առավելագույնը													Չյան ծածկույթը		
	բուս ամիսների												տարեկան	տասնօրյա առավելագույնը, սմ	օրերի թիվը	ջրի առավելագույն բանակը ձյան մեջ, մմ
	I	II	III	IV	V	VI	VII	VIII	IX	X	XI	XII				
Էջմիածին	18 14	20 22	26 25	37 26	45 29	26 46	15 34	10 25	10 27	25 25	24 46	18 18	224 46	48	44	-

Գրունտի սառչման առավելագույն խորությունը, համաձայն ՀՀՇՆ II-7.01.2011 նորմերի, ուսումնասիրվող տարածքում կազմում է 0,6 մետր:

Քամու արագությունը 25 տարվա ընթացքում 20մ/վ է, 50 տարվա ընթացքում 23մ/վ:

Չյան նորմատիվային կշիռը՝ 50կգ/մ² է:

Քամու արագության նորմատիվային ճնշումը՝ 35կգ/մ² է:

Հիդրոերկրաբանական տեսակետից տարածաշրջանում հիմնական գրունտային ջրերի տեղամասերը գտնվում են մոտ 3,0 և ավելի մետր խորության սահմաններում: Նախագծում հաշվի առնել տեղադրվող հիմքերի կամ հենարանների համար գրունտային ջրերի առկայությունը այդ խորության սահմաններում:

Ֆիզիկաերկրաբանական փոսանգավոր երևույթներ ինչպիսիք են կարստը, սողանքը, ազդեցություն ունենալ ուսումնասիրվող տեղամասում շինարարության համար՝ բացակայում են:

Շրջանի սեյսմիկ պայմանները

Ըստ սեյսմիկ հատկության՝ ՀՀՇՆ 20-04.2020թ.-ի, տեղակայվող շրջանը գտնվում է I սեյսմիկ գոտում՝ գրունտների Amax= 0.3g արագացմամբ:

ԻՐԱՎԻՃԱԿԱՑԻՆ ՀԱՏԱԿԱԳԻԾ



ԱԼՈՒՆԸ	Ա. Գրիգորյան			ՀՀ ԱՐՄԱՎԻՐ ՄԱՐԶԻ ԱՐԱՔԱ ՀԱՄԱՅՆՔԻ ՀԱՄԱՅՆՔԱՅԻՆ ԿՈՒՄԿՈՒ ՄԱՍՆԱԿՑՈՒԹՅԱՆ ՎԱՐՉԱՊԵՏԱՐԱՆ ԵՎ ՄԱՍՆԱԿՑՈՒԹՅԱՆ ԲԱՆԿ ԲԱՐԵԿԱՄՈՒՄՆԵՐԻ ԱՐՔԱՅԱՆ ԲԱԺՆԻՆ			
ՍԱՀՄԱՆ	Ա. Գրիգորյան				ՓՈՓ.	ՁԵՎՈՒ	ՁԵՎՈՒԹՅՈՒՆ	
					ԱԼ			
				ԻՐԱՎԱՖԱՍԱԿԱՆ ՀԱՄԱՐԱԳԻԾ				

«ԳՐԻԳՈՐՅԱՆ ԱԼՈՒՆ»
ԲՐԴ-ԱՈՒ 2023թ.
ՓՈՐՁԱԳԻՏԱԿԱՆ
EXPERTISE
ԱՎԱ ՍԵԴՐԱԿ ՄՈՒՐԱԴՅԱՆ
P/E SEDRAK MURADYAN

ԲԱՑԱՏՐԱԳԻՐ

Շինությունը գտնվում է մարզ Արմավիր, համայնք Արթաշ գյուղ Հայկաձոր ,
սեփականության վկայական ն. 10082023-04-0045, կադաստրային ծածկագիրը՝ 04-056-0053-0006:
Հարկավոր է գոյություն ունեցող մանկապարտեզի շենքի տանիքի մասնակի ապամոնտաժել և վերանորոգել:
Նորոգվող միալանջ տանիքի տարածքը կազմում է 4,2x16,0 մ, 63,6 քմ:
Նոր կառուցվող տանիքը հարկավոր է կառուցել երկ թեք լանջավոր տանիք, ջրահեռացումը կազմակերպված:
Տանիքի հիմնական կոնստրուկցիան նախատեսել փայտյա կոնստրուկցիայով:
Տանիքի թիթեղը նախատեսել կոդային շինության տանիքի թիթեղի տեսքով և միացնել իրար դարցնելով միանման երկթեք լանջավոր տանիք:
Շինության 63,6 քմ հատվածը նախատեսվում է ջեռուցել միանալով գոյություն ունեցող ջեռուցման համակարգին:
Մանկապարտեզի բակի բարեկարգման համար հարկավոր է նախատեսել գրուցատեղի, մանկական խաղահրապարակի տեղադրում լրակազմ,
նեմուզիների կազմակերպում, խոտածածկույթի կազմակերպում:
Տարածքի ամբողջական սահմանազծի ցանկապատում մետաղական հաղավանդակով:

ՓՈՐՁԱՓՆՆՈՒԹՅՈՒՆ
EXPERTISE
Ա/Ձ ՍԵԴՐԱԿ ՄՈՒՐԱԴՅԱՆ
P/E SEDRAK MURADYAN

						ՀՀ ԱՐՄԱՎԻՐ ՄԱՐԶ ԱՐԹԱՇ ՀԱՄԱՅՆՔԻ ՀԱՅԿԱՁՈՐ ԳՅՈՒՂԻ ՄԱՆԿԱՊԱՐՏԵԶԻ ՎԵՐԱՆՈՐՈԳՄԱՆ ԵՎ ՄԱՆԿԱՊԱՐՏԵԶԻ ԲԱԿԻ ԲԱՐԵԿԱՐԳՄԱՆ ԱՇԽԱՏԱՆՔՆԵՐ			
ՓՈՓ	ԱԶԱ	ՀԱՅՐ	ԱԶԱՆ	ՍԱՐԳՍՅԱՆ	ԱՆ		ՓՈՓ	ԹՈՒՂ	ԹԵՐԹԵՐ
ՏԱՐԿԱ	Ն. Գրիգորյան						ԱԼ		
ԼՍՈՒ	Ն. Գրիգորյան								
						ԲԱՑԱՏՐԱԳԻՐ	«ԱՐԵՎՇԱՏ ԱՐՔԻՏԵԿՏ» ՍՊԸ ԵՐԵՎԱՆ, 2023թ.		

ԳՈՑՈՒԹՅՈՒՆ ՈՒՆԵՑՈՂ ՏԱՆԻՔԻ ՍԽԵՄԱ
Մ 1:100

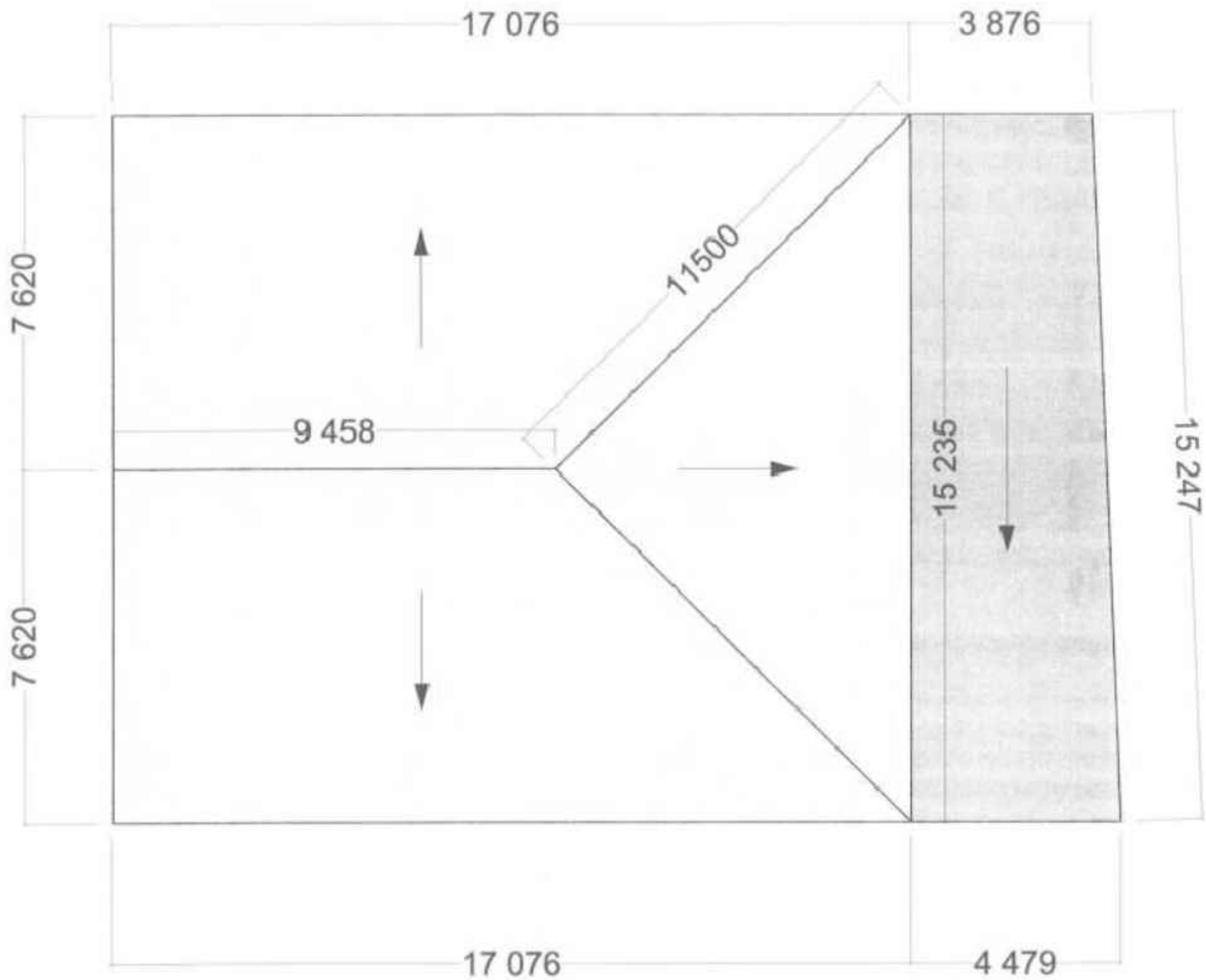

ՓՈՐՁԱՔՆՆՈՒԹՅՈՒՆ
EXPERTISE
Ա/Ձ ՍԵԴՐԱԿ ՄՈՒՐԱԴՅԱՆ
P/E SEDRAK MURADYAN

ԳՈՅՈՒԹՅՈՒՆ ՈՒՆԵՑՈՂ ՏԱՆԻՔԻ ԱՊԱՄՈՆՏԱԺՎՈՂ ՀԱՏՎԱԾԻ ՍԽԵՄԱ
Մ 1:100

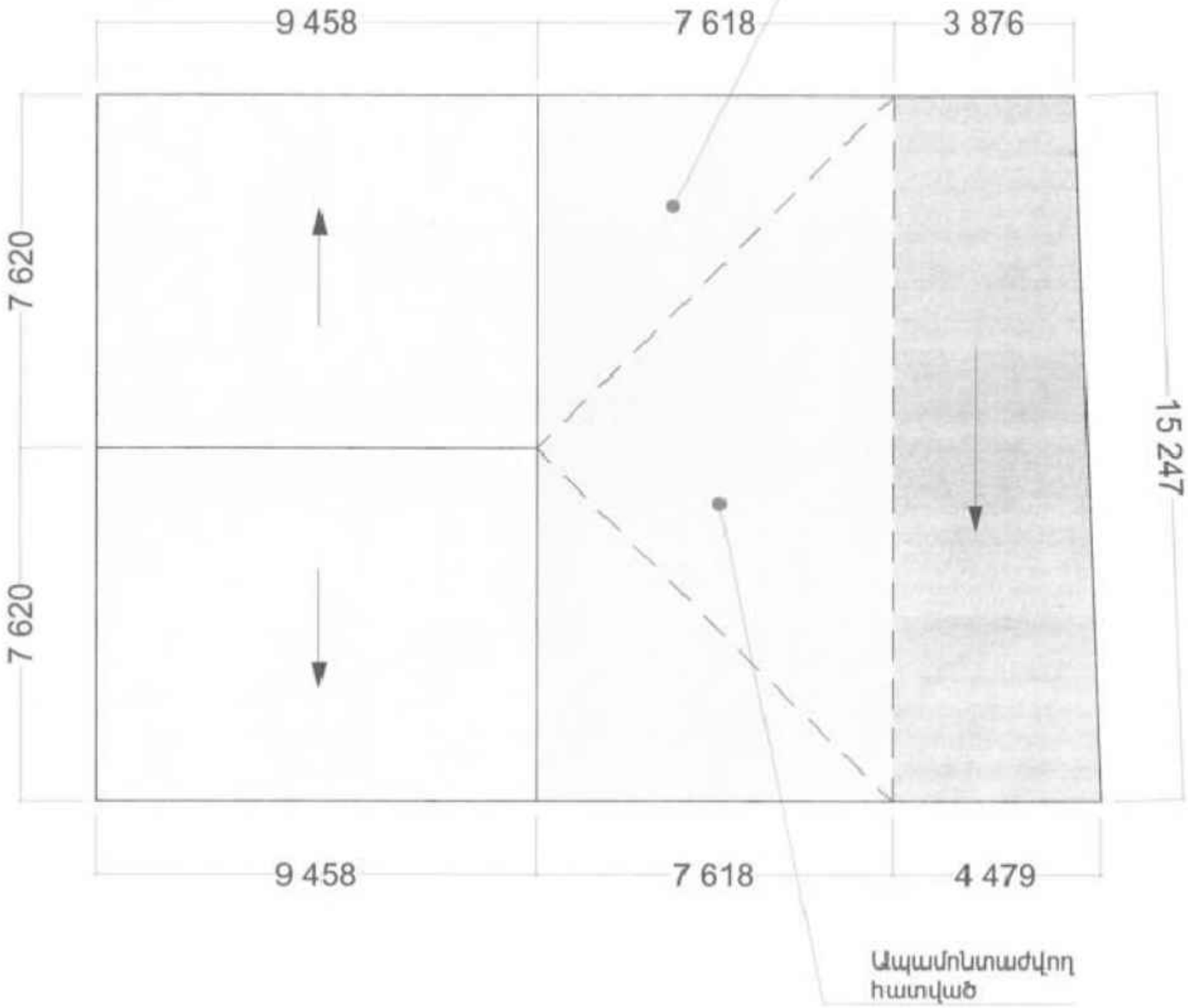

ՓՈՐՁԱՐՆՈՒԹՅՈՒՆ
EXPERTISE
Ա/Ձ ՍԵԴՐԱԿ ՄՈՒՐԱԴՅԱՆ
P/E SEDRAK MURADYAN

ԱՌԱՋԱՐԿՎՈՂ ՏԱՆԻՔԻ ՍԽԵՄԱ
Մ 1:100

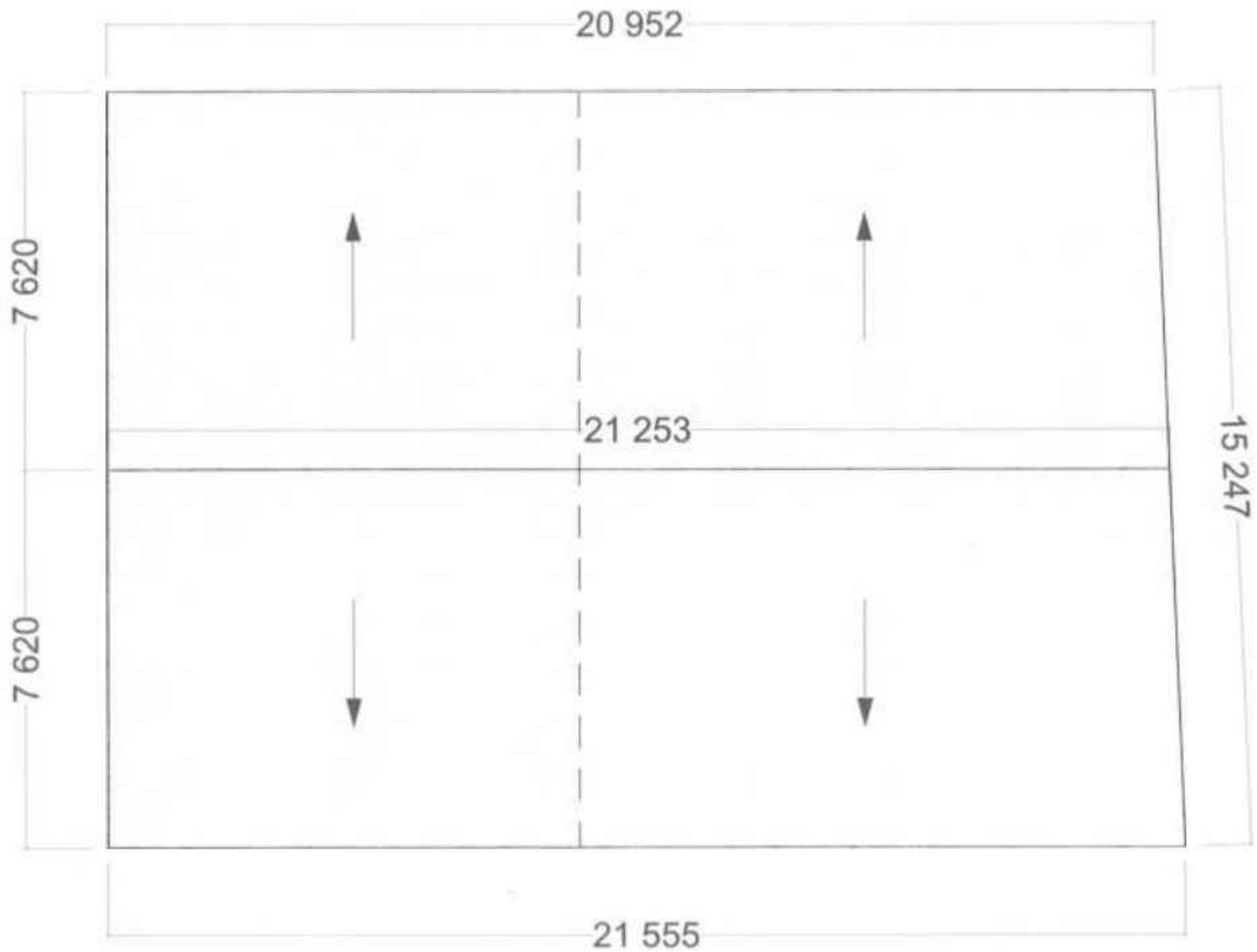

ՓՈՐՁԱՔՆՆՈՒԹՅՈՒՆ
EXPERTISE
Ա/Ձ ՍԵԴՐԱԿ ՄՈՒՐԱԴՅԱՆ
P/E SEDRAK MURADYAN

ՄԵՄՈՐԱՆԴՈՒՄ
ԲՈԼՈՐ ՑՈՒՑԱԴՐՎԱԾ ԱՇԽԱՏԱՆՔՆԵՐԸ ԻՐԱԿԱՆԱՑՎԵԼԻՍ ՊԱՅՄԱՆԱԳՐԻ
ԵՎ ԼԱՆԱՐԿՄԱՆ ԸՆԹԱՑՔՈՒՄ ՀԱՄԱՁԱՅՆՎԱԾ ՊԱՅՄԱՆՆԵՐԻ
ՏԱՆՈՒՄ ԿԱՏԱՐՎՈՂ ԵՎ ԿԱՏԱՐՎԱԾՈՒԹՅՈՒՆԸ ՀԱՄԱՊԱՏԱՍԽԱՆ ԵՎ ՇԱՐՈՒՆԱԿՎՈՂ ԴԱՇՏԱՅԻՆ
ԳՈՅԱՑՈՒԹՅՈՒՆ ՈՒՆԵՑՈՂ ՏԱՆՈՒՄ ՊԵՏՔ:

ԿԱՆԳՆԱԿՆԵՐԻ ԵՎ ՀԵՆԱԳԵՐԱՆՆԵՐԻ ՀԱՏԱԿԱԳԻԾ
Մ 1:100

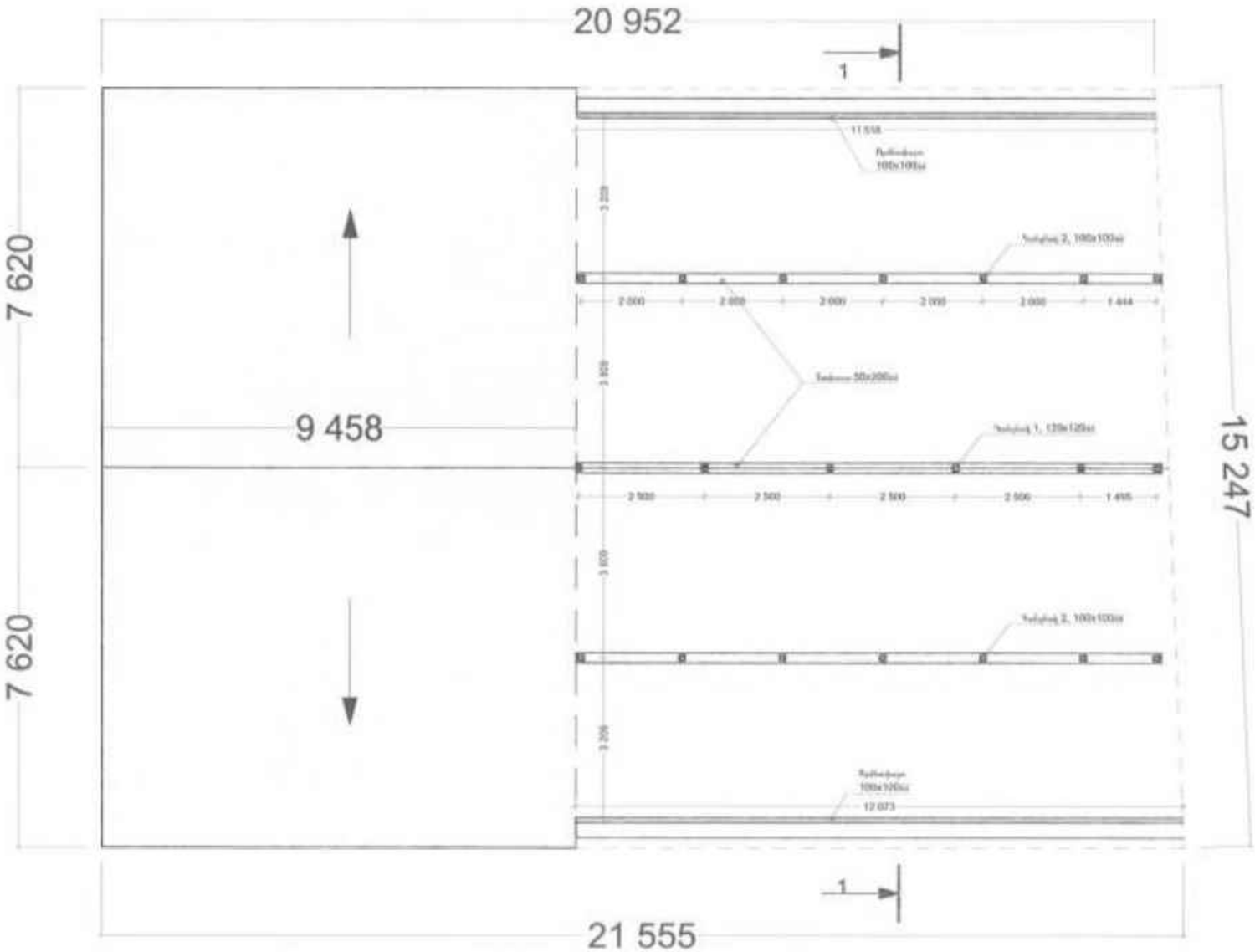

ՏԱՆԻՔԻ ՓԱՅՏԵ ՏԱՐՐԵՐԻ ՄԱՄՆԱԳԻՐ

Դիր	Անվանում	Չափսերը	Երկարությունը / մ /	Քանակ հատ	Ծավալը մ³	Ծավալը մետր
1	Ռիգելաֆասոն	100x100	12	2	0,24	24
2	Դանդաղակ 1	120x120	2,70	6	0,2332	16,2
3	Դանդաղակ 2	100x100	1,35	7	0,0945	9,45
4	Տաշտակ	50x200	12	3	0,36	36,0

ՓՈՐՁԱՐՆՈՒԹՅՈՒՆ
EXPERTISE
Ա/Ձ ՍԵԴՐԱԿ ՄՈՒՐԱԴՅԱՆ
P/E SEDRAK MURADYAN

ԾԱՆՈՒՑՈՒԹՅՈՒՆ
ԲՈԼՈՐ ՏԱՍԱՆԻ ՆՅՈՒԹԵՐԸ ՈՒ ԳՈՒՅՆԵՐԸ ՀԱՄԱՁԱՅՆԵՑԵԼ ՊԱՏՎԻՐԱՏՈՒ
ԵՎ ԱՌԱՔՈՂՈՒ ԸՆԹԵՐՈՒԹՅԱՆ ՀԵՏ
ՏԱՆԻՔԻ ԿԱՌՈՒՑՔԸ ԵՎ ՁԵՎԱՎՈՐՈՒՄԸ ՀԱՄԱՊԱՏԱՍԽԱՆ ՉԵՆ ԸՍՏԵՍԱԿԱՆԱՅԻՆ ՊԱՀՈՒՄՆԵՐԻ
ԳՈՅԱՏՎՈՒՄ ՈՐՈՇՎԱԾ ՏԱՆԻՔԻ ՀԵՏ

Փոփ.	Փոխ.	Ստորագ.	Ամսաթիվ					
Ստուգեց	Հ. Գրիգորյան							
Գլխ.	Լ. Պետրոսյան							
Գլխ.	Հ. Ղազարյան							

ՀԱՅԱՍՏԱՆԻ ՀԱՆՐԱՊԵՏՈՒԹՅԱՆ ԱՐԱՐԱՏՅԱՆ ՄԱՐԶԻ ԱՐԱՐԱՏՅԱՆ ԵՎ ՄՈՒՍԱԼԵՌՆԻ ՀԱՄԱՅՆՔՆԵՐԻ ՀԱՄԱՅՆԱՊԵՏԱՐԱՆ ՀԱՍԱՐԱԿԱԿԱՆ ԿԱԶՄԱԿԵՐՊՈՒԹՅՈՒՆ

Գլխ.	Ստորագ.	Ամսաթիվ

ԿԱՆԳՆԱԿՆԵՐԻ ԵՎ ՀԵՆԱԳԵՐԱՆՆԵՐԻ ՀԱՏԱԿԱԳԻԾ
Մ 1:100

ԿԱՆԳՆԱԿՆԵՐԻ ԵՎ ՀԵՆԱԳԵՐԱՆՆԵՐԻ ՀԱՏԱԿԱԳԻԾ
Մ 1:100

ԾՊԵՂՆԵՐԻ ՀԱՏԱԿԱԳԻԾ
Մ 1:100

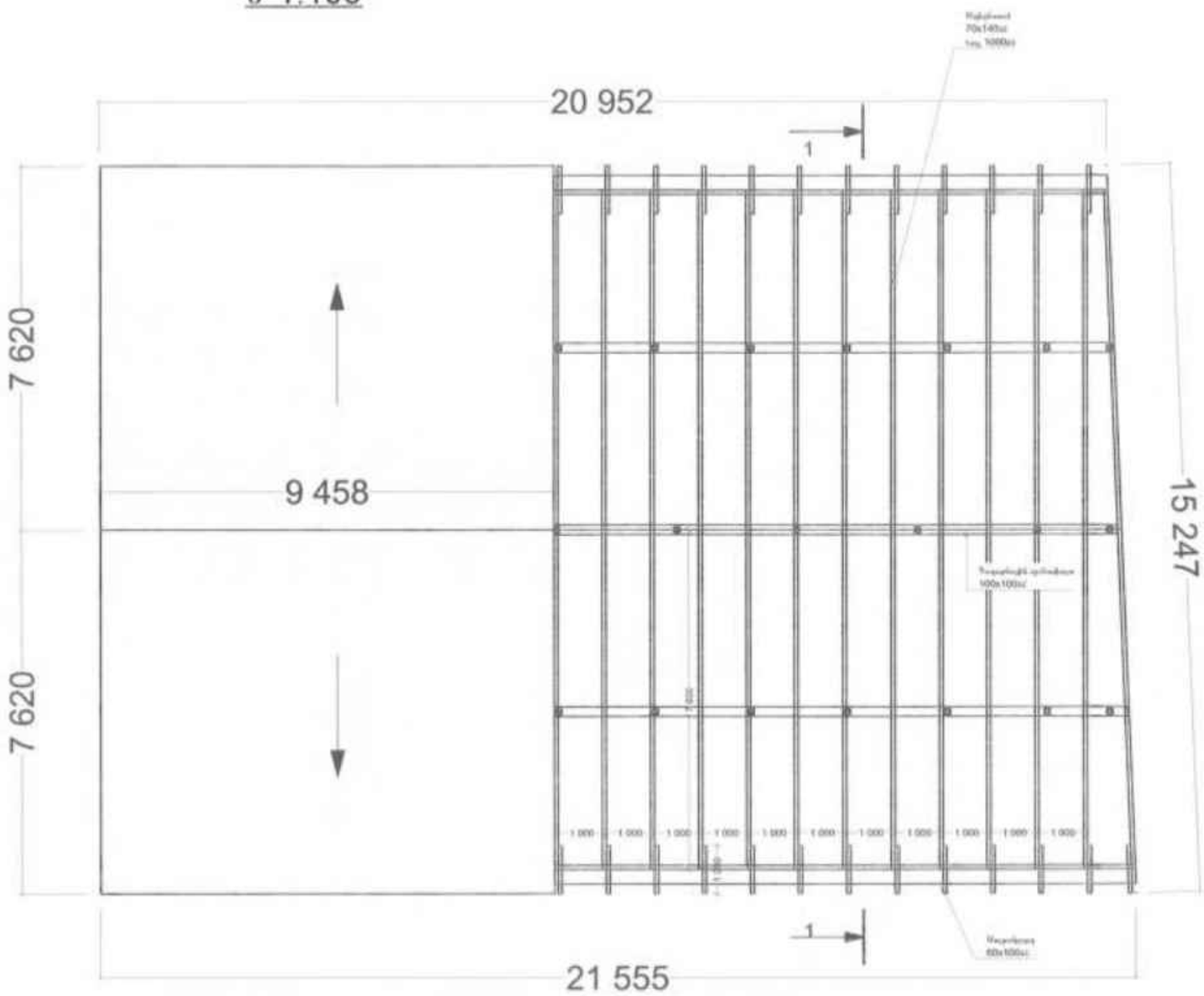

ՏԱՆԻՔԻ ՓԱՅՏԵ ՏԱՐՐԵՐԻ ՄԱՍՆԱԳԻՐ

Դիրք	Անվանում	Չափսերով	Դիպուկության / մ /	Քանակ հատ	Գումար մ²	Գումար մետր
1	Պրոֆիլատար	70x140			1,7836	182
2	Պրոֆիլատար	60x100	1,0	26	0,156	26
3	Դեղատեղի գրիլապատ	100x100			0,36	36

ՓՈՐՁԱՔՆՆՈՒԹՅՈՒՆ
EXPERTISE
Ա/Ձ ՍԵԴՐԱԿ ՄՈՒՐԱԴՅԱՆ
P/E SEDRAK MURADYAN

ԾԱՆՈԹՈՒԹՅՈՒՆ
ԲՈԼՈՐ ՏԱՍԱԿԻ ՆԱԽՈՇԱՐԿ ՈՒ ԳԻՐՔԵՐԸ ՀԱՄԱՁԱՅՆՎԱԾ ՊԱՀՊԱՆՄԱՆ ԵՎ ԱՆՎՏԱՐՈՒԹՅԱՆ ՇԻՆԱՐԱՐՈՒԹՅԱՆ ԳԵՏ:
ՏԱՆԻՔԻ ԱՌԱՆՑՔԸ ԵՎ ՁԱՅՈՒՆՈՒԹՅՈՒՆԸ ՀԱՄԱՊԱՏԵՍԼԻ ԵՎ ԱՄՈՒՍԱՆԱՎԱՆ ԴԱՐՁՆԵԼ ԳՈՅԱՑՈՒԹՅԱՆ ՊԻՏԱՆԻ ՏԱՆԻՔԻ ԳԵՏ:

ԿԱՎԱՐԱՄԱԾԻ ՀԱՏԱԿԱԳԻԾ
Մ 1:100

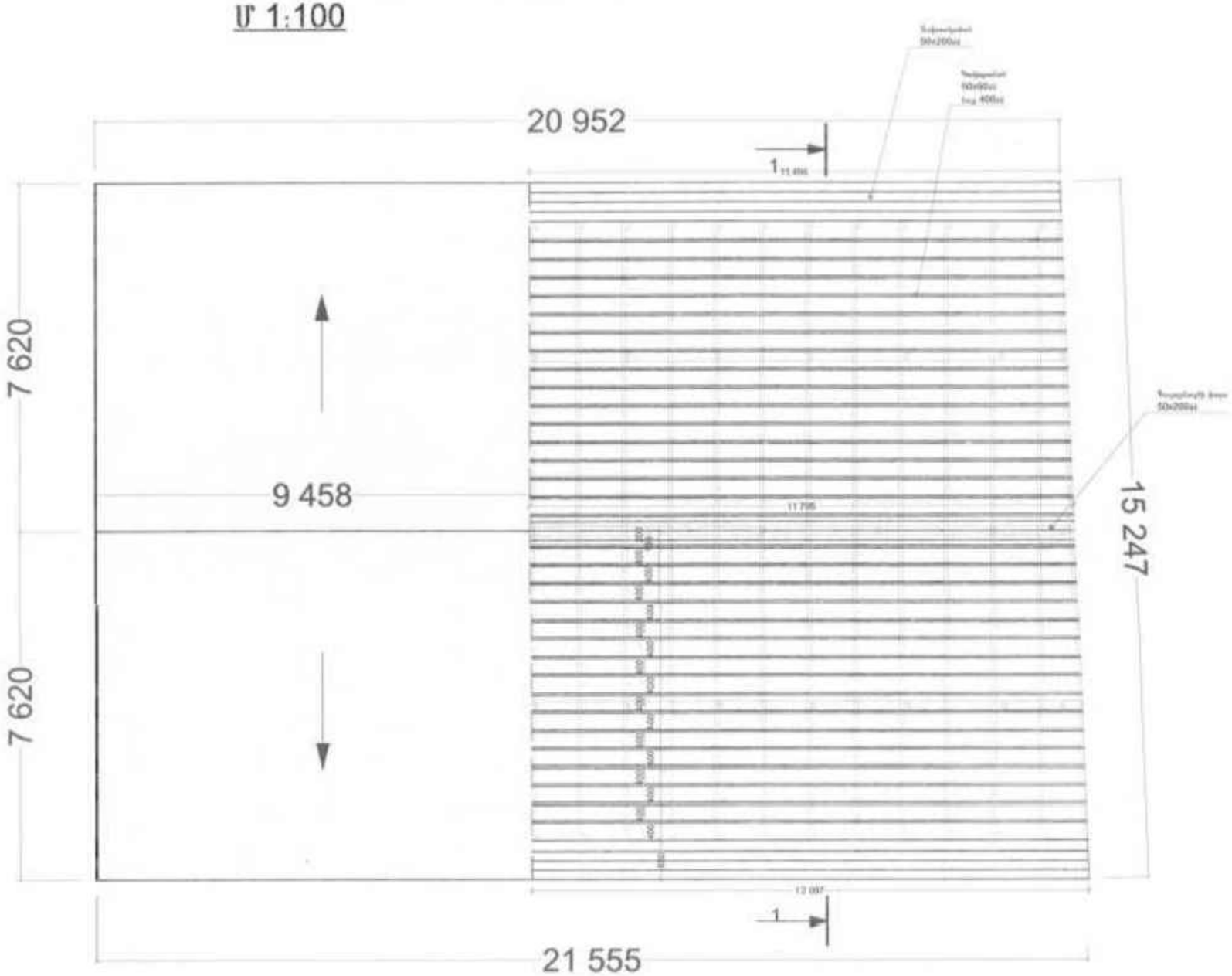

ՏԱՆԻՔԻ ՓԱՅՏԵՐԻ ՑԱՆԿ

Դիրք	Անվանում	Չափսեր	Նշումներ / ՀՀ /	Բանվոր հատ	Ծախս	
					մ³	մետր
1	Դեղատախտակ	50x60			1,152	384
2	Դեղատախտակի փայտ	50x200			0,24	24
3	Դեղատակդանակ	50x200			0,96	96

ՓՈՐՁԱՔՆՆՈՒԹՅՈՒՆ
EXPERTISE
ԱՁ ՍԵԴՐԱԿ ՄՈՒՐԱԴՅԱՆ
P/E SEDRAK MURADYAN

ՍԱՀՄԱՆԱՓԱԿՈՒՄ

ՊՈԼՈՐ ՏԱՆԻՔԻ ԿԱՌՈՒՑԱԿԱՆ ՈՒ ԳՈՒՅՔԱՅԻՆ ՀԱՄԱՁԱՅՆԵՑՎԱԾ ՊԱՏԿԵՐԱՅԻՆ ԵՎ ԿԱՄԱՐՈՏՈՂ ԸՆԿԵՐՈՒԹՅԱՆ ԴԵՄ:
ՏԱՆԻՔԻ ԿՈՏՐՄԸ ԵՎ ՁԵՎԱՎՈՐՈՒՄԸ ՊԱՀՊԱՆՎԵՑԻՆ ԵՎ ՕԳՏԱԳՈՐԾՎՈՒՄ ՊԱՀՊԱՆՎԱԾ ԿԱՌՈՒՑՈՒՄ ՈՒՆԵՑՈՂ ՏԱՆԻՔԻ ԴԵՄ:

Գլխ.	Ն. Գրիգորյան							
Նկտ.	Լ. Մուրադյան							
Հսկ.	Ս. Գրիգորյան							

Ա.Ա. ԿՈՒՍԱԿՈՎ ՈՒԹՅԱՆ ԿՈՂՄԻ ՀԱՄԱՐ ՀԱՅԱՍՏԱՆԻ ՀԱՆՐԱՊԵՏՈՒԹՅԱՆ ԿԱՐՄԻՐ ՄԱՍՆԱԿՑՈՒԹՅԱՆ ԵՎ ՄԱՇԱԿՈՒՅԹԻ ՊԱՀՊԱՆՄԱՆ ՊԵՏԱԿԱՆ ԿԱԶՄԱԿԵՐՊՈՒՄ

Կավարամածի հատակագիծ
Մ 1:100

Գծագրի	Գլխ.	Ամսաթիվ
Մ.		

Գծագրի համարը
ԱՇ-ԿԱՀ-2024ա

ՏԱՆԻՔԻ ԶՐԱՀԵՌԱՑՄԱՆ ՀԱՏԱԿԱԳԻԾ
Մ 1:100

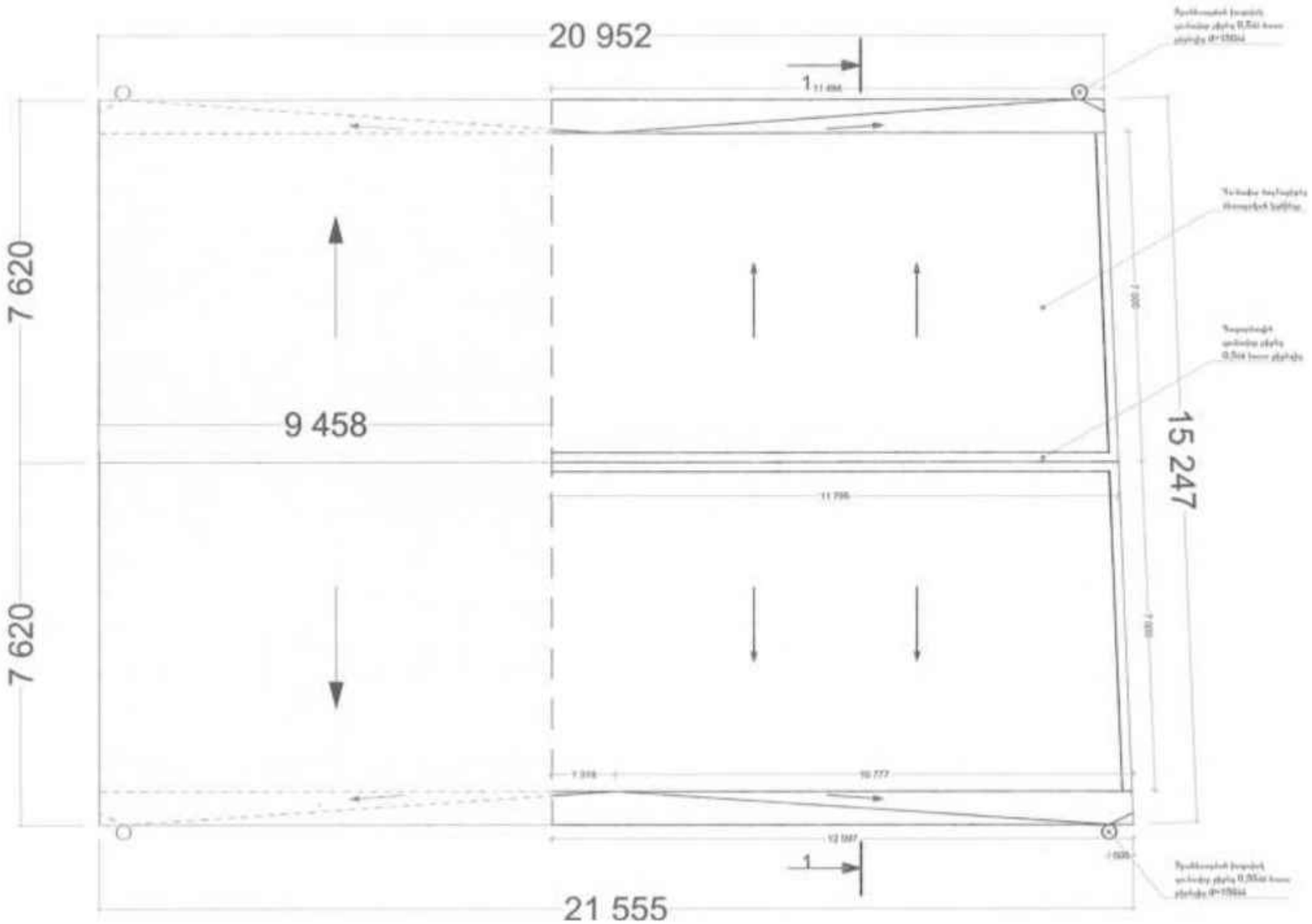

ՓՈՐՁԱՔՆՆՈՒԹՅՈՒՆ
EXPERTISE
Ա/Ձ ՍԵՂՐԱԿ ՄՈՒՐԱԴՅԱՆ
P/E SEDRAK MURADYAN

ՏԱՆԻՔԻ ԹԻԹԵՂԻ ՄԱՄՆԱԳԻՐ

Դիրք	Անվանում	Չափսերը	Երկարությունը / մ /	Բանակը հատ	Քաշը մ²	Քաշը մետր
1	Դանակաձև գոգավորացին	0,5 հաստ. մետաղյա				26
2	Դանակաձև Ջրատար խողովակ	d=150	3	2		6
3	Դանակաձև Միացյալ	0,5 հաստ. մետաղյա				24
4	Դանակաձև հակաձյունակալ	Ինտարսիվ կամարներ				183ԿԳ

ԾԱՆՈԹԱԳՐՈՒԹՅՈՒՆ
ԲՈԼՈՐ ՏԵՍԱԿԱՆ ԱՇԽԱՏԱՆՔՆԵՐԸ ՊԱՏՐԱՍՏԱՆՎԵԼ ՊԱՏՎԻՐԱԿՈՒՄՈՎ
ԵՎ ԱՄԱՅՈՒՄՈՎ ԸՆԹԱՑՈՒԹՅԱՆ ՊԱՅՄԱՆՆԵՐԻ ՊԱՀՊԱՆՄԱՄԲ:
ՏԱՆԻՔԻ ԱՀԵՐԸ ԵՎ ԹԵՔՈՒԹՅՈՒՆԸ ՀԱՐՄԱՐՈՒՄՆԵԼ ԵՎ ՏԱՐՈՒՆԱԿՄԱՆ ՊԱՐՈՒՆԵԼ
ԳՈՒՄԱՐՈՒՄՆԵՐԻ ՈՒՆԵՑՈՂ ՏԱՆԻՔԻ ՊԱՀՊ:

Գլխ. մասնագետ	Ն. Գրիգորյան				Ճարտարապետական մասերի գլխավոր մասնագետներ՝ Ճարտարապետներ՝ Ինժեներներ՝ Գլխավոր ինժեներ՝	Փուլ	Սերիա	Սերիայի մասնագիտ.
Լիազ.	Հ. Պետրոսյան					ԱՆ		
Գլխ.	Ն. Գրիգորյան							
					Ինտերիերի ինժեներ՝ Ինտերիերի ինժեներ՝	Գրաֆիկ. մասնագիտ.		
					Մ 1:100	ԱՐՏԱՔԻՆ ԱՇԽԱՏԱՆՔՆԵՐԻ ԿԱԶՄԱԿԵՐՊՈՒՄ		

ԼԱՅՆԱԿԱՆ ԿՏՐՎԱԾՔ 1-1

Մ 1:100

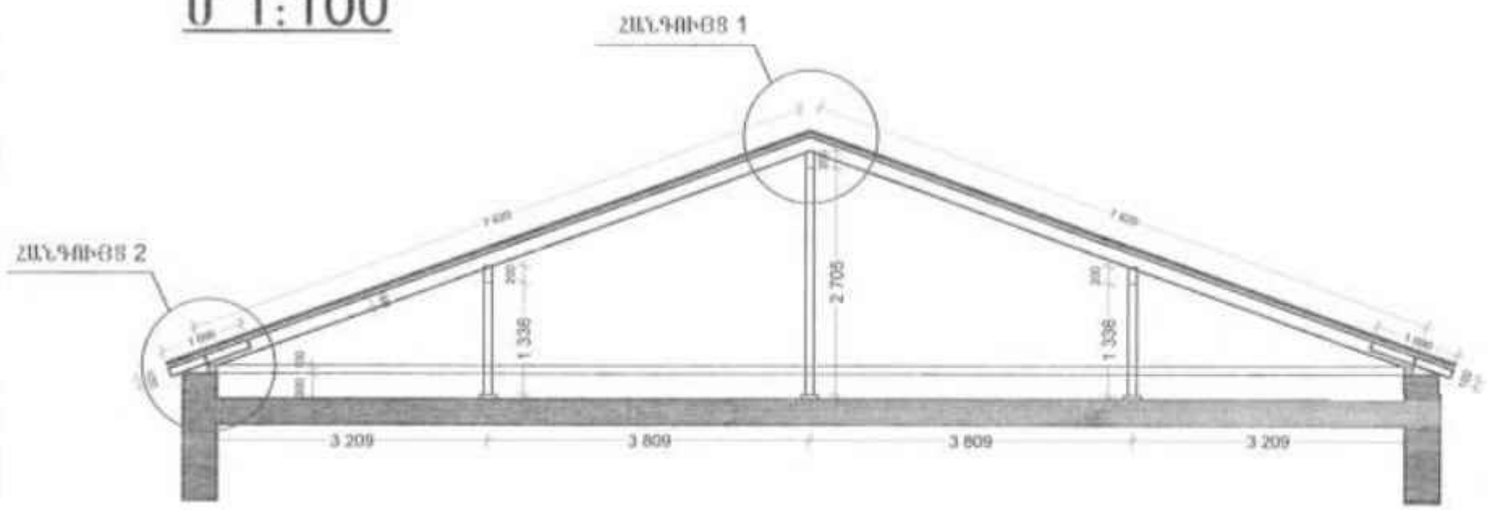

ԱՆՎԱՆԱՑԱՆԿ

Դիրք	Անվանում
1	Մաֆլեցոտամ
2	Պրոֆնափայտ
3	Փիֆտասախտակ
4	Ցլոսն
5	Տանիքամետ
6	Պիտակախտակ
7	Փիֆտախտակ
8	Տանիքակ

ՀԱՆԳՈՒՅՑ 2

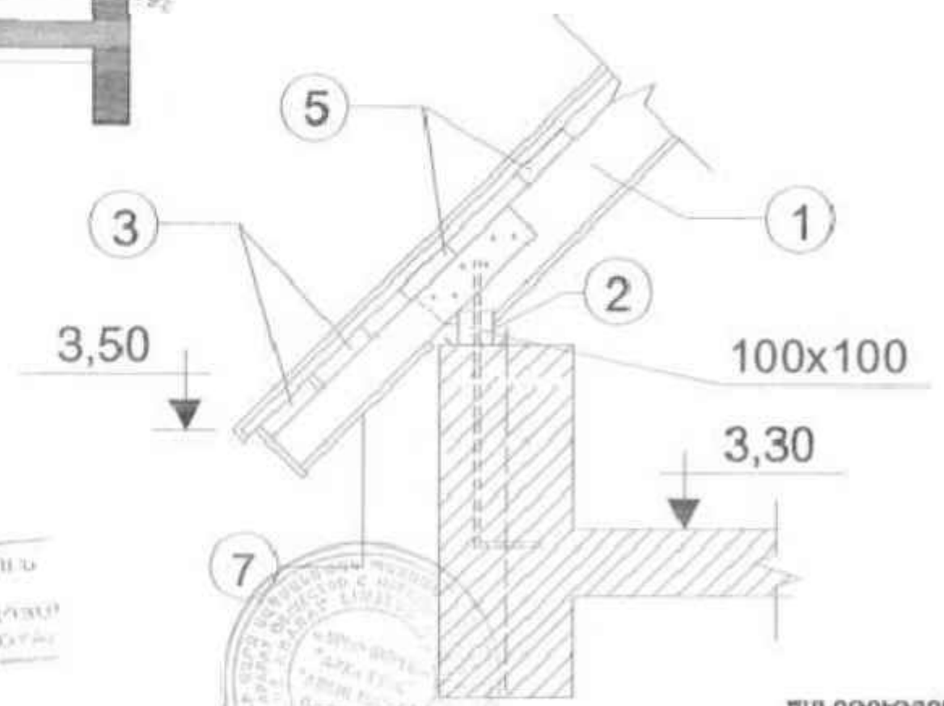

ՀԱՆԳՈՒՅՑ 1

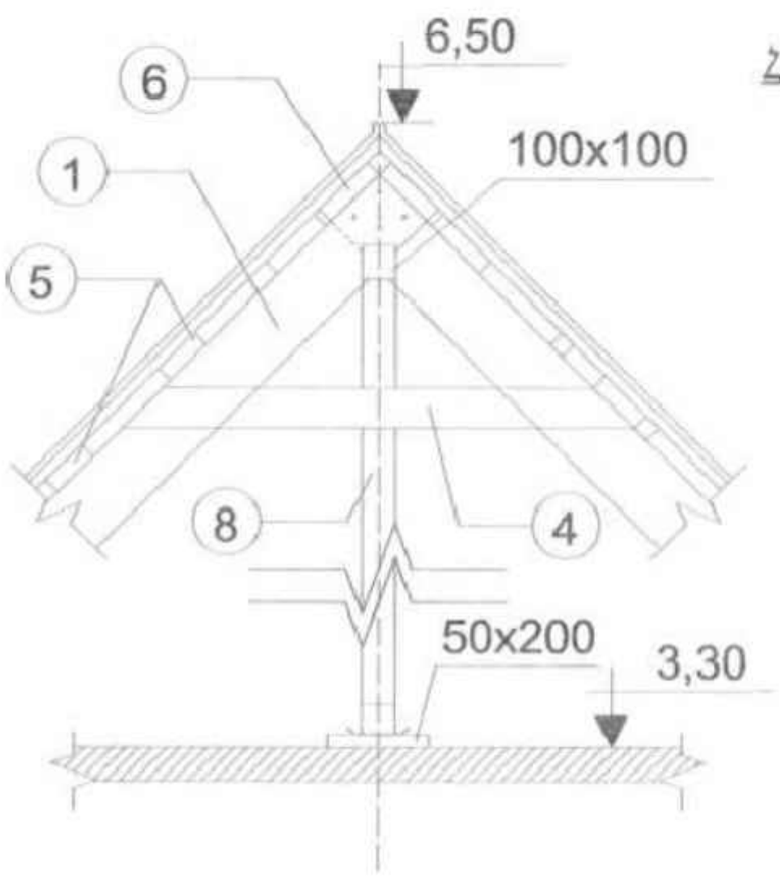

ՓՈՐՁԱՔՆՆՈՒԹՅՈՒՆ
EXPERTISE
ԱՅՑ ՍԵԴՐԱԿ ՄՈՒՐԱԴՅԱՆ
P/E SEDRAK MURADYAN

ԾԱՆՈԹՈՒԹՅՈՒՆ

ԲՈԼՈՐ ՏԵՍԱԿԻ ՆՅՈՒԹԵՐՆ ՈՒ ԳՈՒՅՆԵՐԸ ՀԱՄԱՁԱՅՆԵՑՆԵԼ ՊԱՏՎԻՐԱՏՈՒ�middot
ԵՎ ՆԱԽԱԳԾՈՂ ԸՆԿԵՐՈՒԹՅԱՆ ՀԵՏ:
ՏԱՆԻՔԻ ՆԻՏԵՐԸ ԵՎ ԹԵՔՈՒԹՅՈՒՆԸ ՀԱՐՄԱՐԵՑՆԵԼ ԵՎ ՇԱՐՈՒՆԱԿԱԿԱՆ ԴԱՐՁՆԵԼ
ԳՈՅՈՒԹՅՈՒՆ ՈՒՆԵՑՈՂ ՏԱՆԻՔԻ ՀԵՏ:

						ՀՀ ԱՐՄԱՎԻՐԻ ՄԱՐԶԻ ԱՐԱՔՍ ՀԱՄԱՅՆՔԻ ՀԱՄԱՅՆԵՆ ԳՅՈՒՂԻ ՄԱՆԿԱՊԱՐՏԵԶԻ ՎԵՐԱՆՈՐՈՄԱՆ ԵՎ ՄԱՆԿԱՊԱՐՏԵԶԻ ԲԱԿԻ ԲԱՐԵԿԱՐԳՈՒՄԱՆ ԱՇՆԱՏԱՆՔՆԵՐ			
ՓՈԽ	ԹԱՂ	ՁԵՐՔ	ԳԱՍՏ	ՍՏՈՐԳ.	ԱԺԴ		ՓՈՒԼ	ՁԵՐՔ	ԹԵՐԹԵՐ
ՏԵՍՈՒՆ		Ֆ. Գրիգորյան					ԱՆ		
ՆՇՈՒ		Հ. Գրիգորյան							
						ԼԱՅՆԱԿԱՆ ԿՏՐՎԱԾՔ 1-1		<< ԱՐԽԻՏԵԿՏ ԱՌՆԼԻ >> ՍՊԸ	

ԳՈՑՈՒԹՅՈՒՆ ՈՒՆԵՑՈՂ ՏԱՆԻՔԻ ԱՊԱՄՈՆՏԱԺՎՈՂ ՀԱՏՎԱԾԻ ՍԽԵՄԱ

Մ 1:100

ԳԻՊԱՍՏՎԱՐԱԹՂԹԵ ՎԱՀԱՆԱԿ ԱՌԱՍՏԱՂ 267,99 մ²



ԳՈՑՈՒԹՅՈՒՆ ՈՒՆԵՑՈՂ ԲԼԱԿԵԼԻ ՏԱԲԼ

ՓԱՅՏՅԱ ՏԱԽՏԱԿԱՄԱՐ 50x200
ՓԱՅՏՅԱ ԿԱՎԱՐԱՄԱՐ 50x200
ՓԱՅՏՅԱ ՀԵՂԵՎՆ 80x160
ՄԵՏԱՂԱՖԱՆ ԿԱՐԿԱՍ ՊՐՈՖԻԼ F60
ԳԻՊՍՍՏՎԱՐԱԹՈՒՂԹԵ ՎԱՀԱՆԱԿ 10մմ

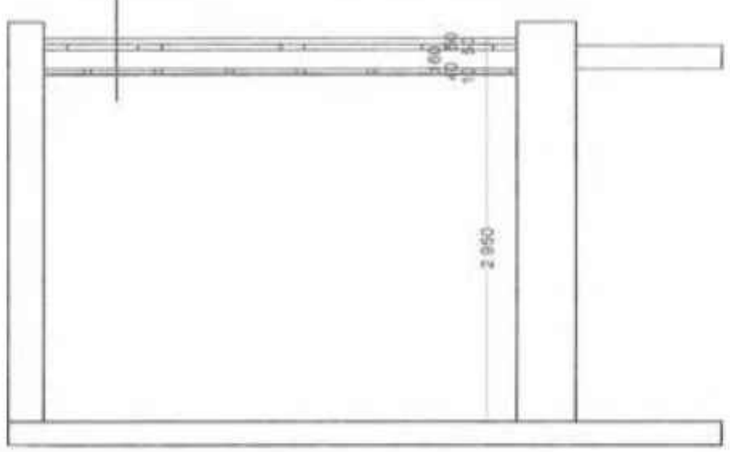

ՓՈՐՁԱՔՆՆՈՒԹՅՈՒՆ
EXPERTISE
Ա/Ձ ՍԵԴՐԱԿ ՄՈՒՐԱԴՅԱՆ
P/E SEDRAK MURADYAN

ՄԱՆԿԱՊԱՐՏԵԶԻ ԲԱԿԻ ԲԱՐԵԿԱՐԳՄԱՆ ՀԱՏԱԿԱԳԻԾ
Մ 1:100

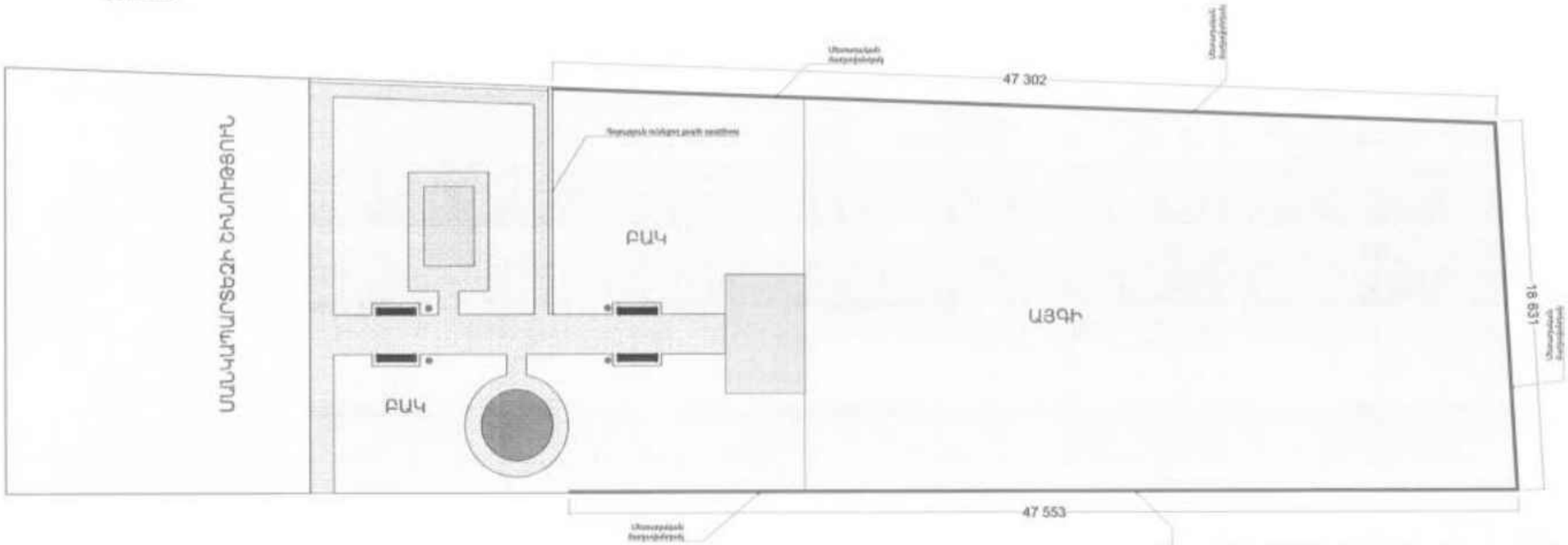

ՓՈՐՁԱՔՆՆՈՒԹՅՈՒՆ
EXPERTISE
Ա/Ձ ՍԵԴՐԱԿ ՄՈՒՐԱԴՅԱՆ
P/E SEDRAK MURADYAN

ՄԱՆԿԱՊԱՐՏԵԶԻ ԲԱԿԻ ԲԱՐԵԿԱՐԳՄԱՆ ՀԱՏԱԿԱԳԻԾ
Մ 1:100

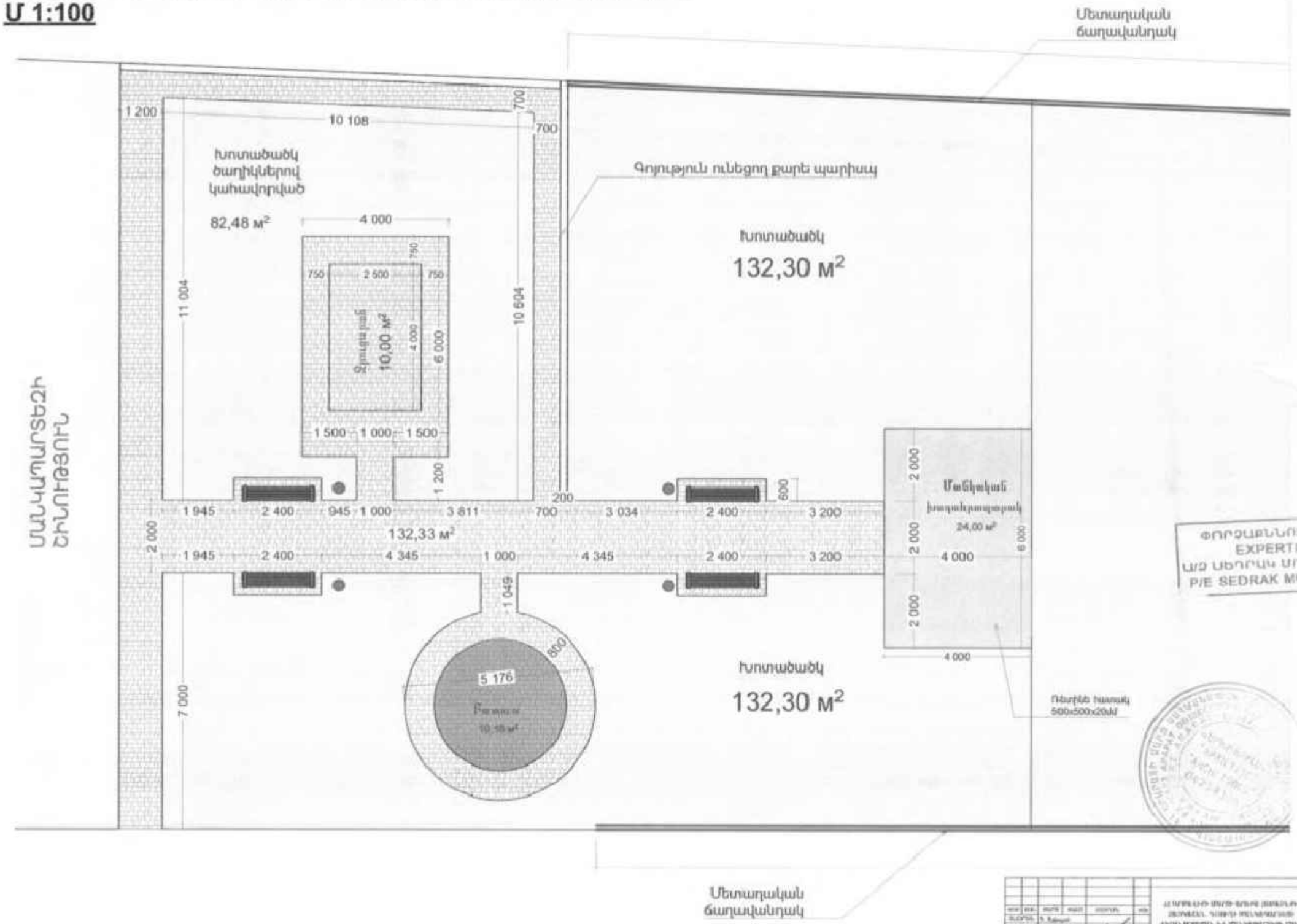

ՄԱՆԿԱՊԱՐՏԵԶԻ ԲԱԿԻ ԲԱՐԵԿԱՐԳՄԱՆ ՀԱՏԱԿԱԳԻԾ
Մ 1:100

ՄԱՆԿԱՊԱՐՏԵԶԻ ԲԱԿԻ ԲԱՐԵԿԱՐԳՄԱՆ ՀԱՏԱԿԱԳԻԾ
Մ 1:100

Մանկական խաղահրապարակ տնակի լրակազմ ստաբբերակը կարող է փոփոխվել, համաձայնեցնել պատվիրատուի հետ:

ՀԱՏԱԿԱԳԾԻ ՊԱՏԿԵՐ



ՀԱՂԱԿԱՆԴԱԿԻ ՄԱՍՆԱԳԻՐ /ՄԵԿ ԿԱՄՊԼԵԿՏԻ/

Մետաղական խողովակ 50x2,5x50մմ —	2,0 գծմ
Մետաղական խողովակ 20x2,0x20մմ —	24,0 գծմ
Մետաղական խողովակ 40x2,5x30մմ —	5,0 գծմ

ԸՆԴՀԱՆՈՒՐ 45 ԿԱՄՊԼԵԿՏ:

ՀԱՏԱԿԱԳԾԻ ԲԵՐՆ, ՀԻՄՔԸ ՊԱՏԿԵՐ

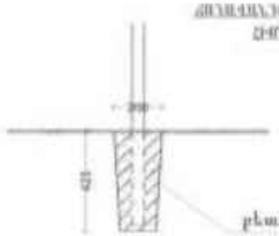

ՊԱՅՄԱՆԱԿԱՆ ՆՇԱՆՆԵՐ

- Կանաչապատում 1025,5 քմ
- Ցանկապատում 114,75 գծմ
- Մանկական խաղահրապարակի տեղադրում 1 հատ լրակազմ Ռետինե հատակ 24,0 քմ
- Ջրուցարանի տեղադրում 1 հատ 2,5x4,0մ
- Նստարանների տեղադրում 4 հատ 0,45x2,0մ
- Ճեմուղու կառուցում 50մմ 132,33 քմ
- Աղբամանների տեղադրում 4 հատ
- Բազալտե եզրաքար 80x150մմ 138,0 գծմ
- Բատ[illegible]

ՀԱՏԱԿԱԳԾԻ ԿՏՐՎԱԾ 1-1 ՊԱՏԿԵՐ



ՓՈՐՁԱՔՆՆՈՒԹՅՈՒՆ
EXPERTISE
Ա/Ձ ՍԵԴՐԱԿ ՄՈՒՐԱԴՅԱՆ
P/E SEDRAK MURADYAN

ՋԵՌՈՒՑՄԱՆ ՀԱՄԱԿԱՐԳԻ
ԱՊԱՄՈՆՏԱԺՎՈՂ ԵՎ ՆԱԽԱՏԵՍՎՈՂ ՀԱՏՎԱԾԻ ՍԽԵՄԱ
Մ 1:100

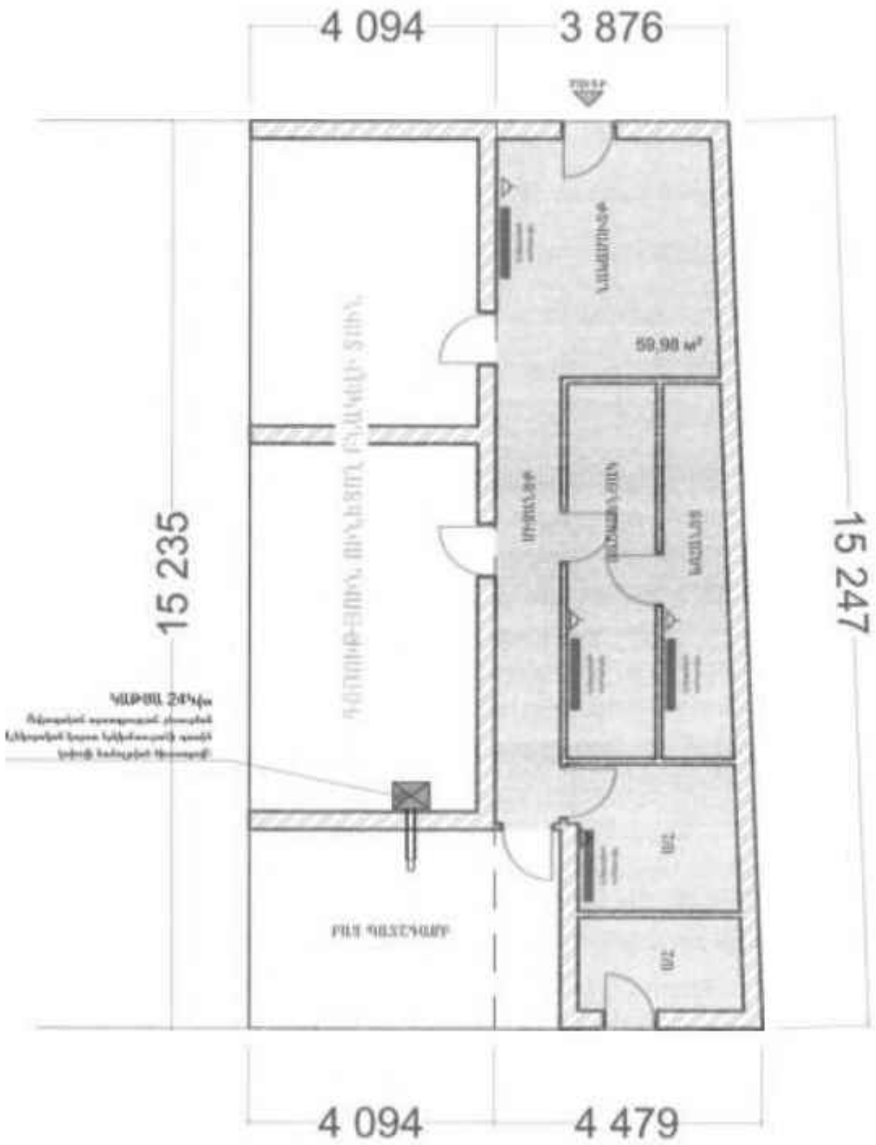

ԲԱՑԱՏՐԱԳԻՐ

Գոյություն ունեցող ջեռուցման համակարգին միացնել էլեկտրական 24ԿՎՏ մեկ կոնտուրանի կաթսա:
Գոյություն ունեցող էլեկտրական ատամացուցիչները ապամոնտաժել տեղադրել կառույցի այն սենյակներում որտեղ ջեռուցումը բացակայում է:
Էլեկտրական ատամացուցիչները տեղադրել թույլատրվող բարձրության վրա ճախճատուներում, նաստաենյակում, խոհանոցում, սանհանգույցում 1,6մ բարձրության վրա

ՓՈՐՁԱՔՆՆՈՒԹՅՈՒՆ
EXPERTISE
ԱՎ ՍԵԴՐԱԿ ՄՈՒՐԱԴՅԱՆ
P/E SEDRAK MURADYAN

Էլեկտրական ատամացուցիչ

ԷԼԵԿՏՐԱԿԱՆ ՏԵՂԱԿՈՒՄԻՏԻՉ — 4 ՀԱՏ

ԷԼԵԿՏՐԱԿԱՆ ՎԱՐԴԱԿ 220Վ — 4 ՀԱՏ

ՆՇԱՆԱԳՐՈՒԹՅՈՒՆ
ԲՈԼՈՐ ՏԱՍԱԿԻ ԱՇԽԱՏԱՆՔՆԵՐԸ ՊԻՏԻ ԿԱՏԱՐՎԻ ՀԱՄԱՁԱՅՆԱԳԻՐԵՆ ՀԱՍՏԱՏՎԱԾ ՆԱԽԱԳԾԻ ՀԱՄԱՁԱՅՆ ԿԱՏԱՐԵԼ ԵՎ ՀԱՄԱՁԱՅՆԱԳԻՐԵՆ ՊԱՀԱՆՋՎՈՂ ԷԼԵԿՏՐԱԿԱՆ ԱՇԽԱՏԱՆՔՆԵՐԻ ԱՌԿԱՅՈՒԹՅԱՆ ԴԵՊՔՈՒՄ:

ՀԻՄՆԱԿԱՆ ՀԱ ԼՐԱԿԱԶՄԻ ԱԵՆՍՏԱԼՔԱՅԻՆ ԳԾԱԳՐԵՐԻ ԱՄՓՈՓԱԳԻՐ

ԹԵՐԹ	ԱՆՎԱՆՈՒՄԸ	ԾԱՆՈԹՈՒԹՅՈՒՆ
1	Հրդեհային ազդանշանում: Ընդհանուր տվյալներ :Մասնագիր	
2	Հրդեհային ազդանշանում: Տանիքի հատակագիծ Մ1:100	

ՎԿԱՅԱԿՈՂՄԱԾ ՓԱՍՏԱԹՂԹԵՐԻ ԱՄՓՈՓԱԳԻՐ

ՆՇԱՆԱԿՈՒՄ	ԱՆՎԱՆՈՒՄԸ	ԾԱՆՈԹՈՒԹՅՈՒՆ
ՀՀՇՆ II 8.04.02-2005	Շենքերի և շինությունների հրդեհային ավտոմատիկա	
ՀՀՇՆ 21-01-2014	Շենքերի և շինությունների հրդեհային անվտանգություն	

ԲԱՑԱՏՐԱԳԻՐ

Կառույցի տանիքի հրդեհի ազդանշանային համակարգի նախագծային փաստաթղթերի մշակման աշխատանքները կատարվել են Պատվիրատուի կողմից ներկայացված ճարտարապետական հատակագծերի և նախագծային առաջադրանքի համաձայն: Նախագծում օգտագործվող բոլոր սարքավորումներն ու նյութերն անհրաժեշտ է ունենան համապատասխանության և հրդեհային անվտանգության սերտիֆիկատներ: Նախագիծը կազմված է ՀՀ գործող նորմատիվային փաստաթղթերի դրույթների համաձայն: Համակարգի աշխատանքի համար նախատեսված է տեղադրել հասցեական ընդարձակիչ առկա, գործող ցանցի մեջ:

Տանիքում տեղակայվում են ջերմային տվիչներ: Հակահրդեհային համակարգի մոդուլները տանիքում տեղակայել խողովակների մեջ և ամրակապվում ճոպանից, շենքում՝ պլաստերով և առաստաղով ծածկված սակառով:

ՀՐԴԵՀԱՅԻՆ ԱԶԴԱՆՇԱՆՈՒՄ

NN	ԱՆՎԱՆՈՒՄԸ	ՄԱԿՆԻՇ	ՉԱՓՄԱՆ ՄԻԱՎՈՐ	ՔԱՆԱԿ	ԾԱՆՈԹՈՒԹՅՈՒՆ
1	2	3		5	
1	Հասցեական ընդարձակիչ	C2000-AP2	հատ	1	
2	Ջերմային ազդարար	ИП103/4	հատ	10	
3	Հրակային մալուխ պղնձե ջիղերով, հատվածքը 1x2x0.8մմ	KIICnr(A)-FRLS	մ	20	
4	Հրակային մալուխ պղնձե ջիղերով, հատվածքը 4x0.75մմ	KIICnr(A)-FRLS	մ	60	
5	Պոլիէթիլենային այրվանը չեզոքացող էլեկտրատեխնիկական զանգե խողովակ Φ20մմ		մ	60	
6	Պոլիէթիլենային տուփախողովակ 20x20մմ		մ	20	
7	Հարմանդ մալուխի ամրակապման համար		հատ	200	
8	Մետաղաճոպան Φ3մմ		մ	36	
9	Մետաղ ամրակապման համար		կգ	10	
10	Միջհարկային հատակի մեջ Φ20մմ անցքի բացում և վերականգնում		հատ	1	
11	Կրակմարիչ	ОП-4	հատ	1	
12	Օրագրային ռապահովում, կարգաբերում, թեստավորում		համակոթել	1	

ՀՐԴԵՀԻ ՀԱՍՑԵԱՅԻՆ ԱԶԴԱՆՇԱՆԱՅԻՆ ՀԱՄԱԿԱՐԳԻ ԿԱՌՈՒՑՎԱԾՔԱՅԻՆ ՍԽԵՄԱ

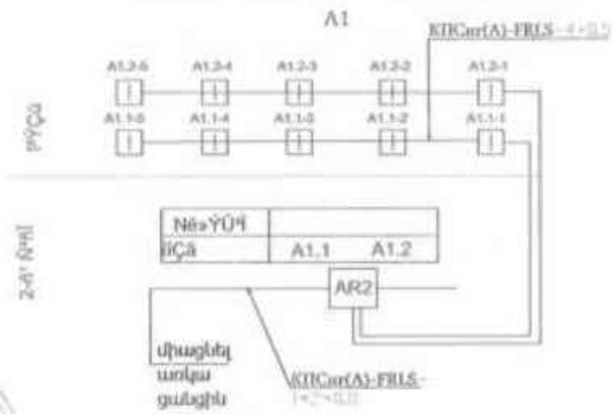

ՊԱՅՄԱՆԱԿԱՆ ՆՇԱՆՆԵՐ

NN	ԱՆՎԱՆՈՒՄԸ	ՆՇԱՆՆԵՐ
001	Հասցեական ընդարձակիչ	AR2
002	Ջերմային ազդարար	
003	Մալուխ FRLS 1*2*0.8	
004	Մալուխ FRLS 4*0.75	
005	Կրակմարիչ	

ՓՈՐՁԱՔՆՆՈՒԹՅՈՒՆ
EXPERTISE
Ա/Ձ ՍԵԴՐԱԿ ՄՈՒՐԱԴՅԱՆ
P/E SEDRAK MURADYAN

Հրդեհային ազդանշանում:								
Ընդհանուր տվյալներ :Մասնագիր								

ԳՈՑՈՒԹՅՈՒՆ ՈՒՆԵՑՈՂ ՏԱՆԻՔԻ ՍԽԵՄԱ
Մ 1:100

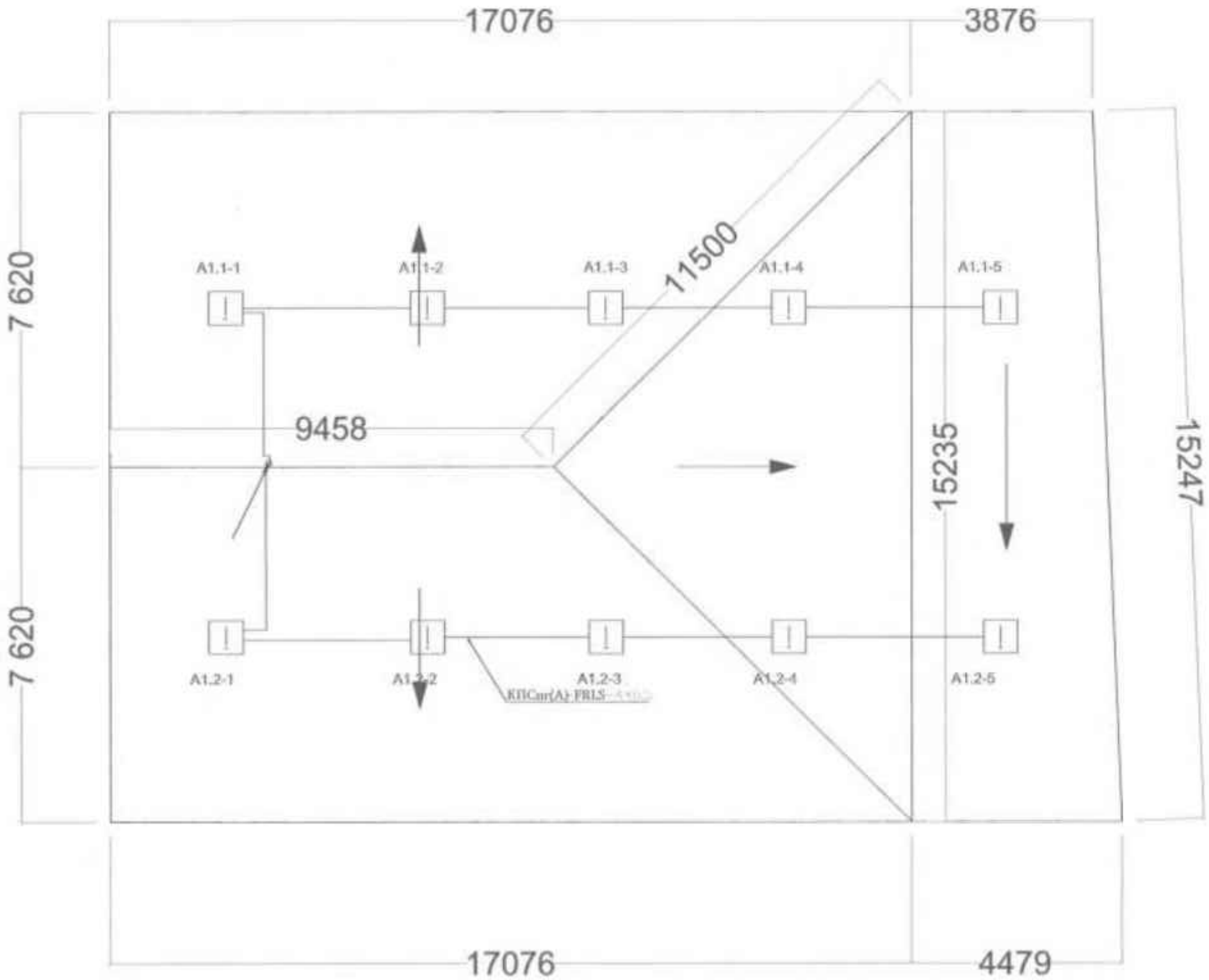

ՓՈՐՁԱՔՆՆՈՒԹՅՈՒՆ
EXPERTISE
Ա/Ձ ՍԵԴՐԱԿ ՄՈՒՐԱԴՅԱՆ
P/E SEDRAK MURADYAN

Հրդեհային ազդանշանում:
Տանիքի հատակագիծ Մ1:100