

ք. Երևան

<<30>> հունվարի 2017թ.

ՀՀ տրանսպորտի, կապի և տեղեկատվական տեխնոլոգիաների նախարարությունը, ի դեմս նախարարության աշխատակազմի ղեկավար Գ. Գրիգորյանի, ով գործում է նախարարության կանոնադրության հիման վրա (այսուհետև՝ Պատվիրատու), մի կողմից, և «ԲԵԼԼԻՍ» ՍՊԸ-ն, ի դեմս Ընկերության տնօրեն Գ. Գրիգորյանի (այսուհետև՝ Կատարող), մյուս կողմից, հիմք ընդունելով 2015թ. դեկտեմբերի 21-ին կնքված ԳԱԿ-ՇՀԱՇՁԲ-15/1-ՏԾԻԳ-16/1-28 գնման պայմանագիրը (այսուհետև՝ Պայմանագիր) կնքեցին սույն համաձայնագիրը (այսուհետև՝ Համաձայնագիր) հետևյալի մասին:

### 1. Համաձայնագրի առարկան և գործողության ժամկետը

1.1 Կապալառուն պարտավորվում է Պայմանագրով և սույն Համաձայնագրով սահմանված կարգով Պատվիրատուի հանձնարարությամբ իրականացնել Պայմանագրով նախատեսված Հայաստանի Հանրապետության Լոռու, Շիրակի և Տավուշի մարզերի պետական (միջպետական և հանրապետական) նշանակության ավտոճանապարհների ծածկի հորիզոնական և ուղեանցերի հենարանների ուղղաձիգ նշագծման աշխատանքների կատարման պարտավորությունը (այսուհետև՝ Աշխատանքներ)՝ համաձայն սույն Համաձայնագրի N 1 հավելվածով սահմանված գնման ժամանակացույցի և Աշխատանքների արդյունքը հանձնել Պատվիրատուին, իսկ Պատվիրատուն պարտավորվում է ընդունել Աշխատանքները և վճարել դրանց համար:

1.2 Աշխատանքների հանձնում-ընդունումը կատարվում է Պայմանագրով սահմանված կարգով՝ կարգի պահանջներին համապատասխան:

1.3 Հայաստանի Հանրապետության միջպետական և հանրապետական նշանակության ավտոճանապարհների վիճակը և սպասարկման մակարդակները 2017թվականի համար՝ համաձայն սույն Համաձայնագրի N 3 հավելվածի:

1.4 Սույն համաձայնագրով սահմանված պարտավորությունները տարածվում են 2017 թվականի հունվարի 1-ից ծագած հարաբերությունների վրա և գործում են մինչև 2017 թվականի դեկտեմբերի 31-ը ներառյալ:

### 2. Համաձայնագրի գինը և վճարման կարգը

2.1 Սույն պայմանագրով Կատարողի կատարման ենթակա Աշխատանքի 2017 թվականի համար ընդհանուր գինը կազմում է 40 081 505 (քառասուն միլիոն ութսունմեկ հազար հինգ հարյուր հինգ ) ՀՀ դրամ, ներառյալ ԱԱՀ-ն, ընդ որում.

- Հայաստանի Հանրապետության Լոռու մարզի պետական (միջպետական և հանրապետական) նշանակության ավտոճանապարհների ծածկի հորիզոնական և ուղեանցերի հենարանների ուղղաձիգ նշագծման աշխատանքների 2017 թվականի համար ընդհանուր գինը կազմում է 11 744 837 (տասնմեկ միլիոն յոթ հարյուր քառասունչորս հազար ութ հարյուր երեսունյոթ) ՀՀ դրամ, ներառյալ ԱԱՀ-ն,

- Հայաստանի Հանրապետության Շիրակի մարզի պետական (միջպետական և հանրապետական) նշանակության ավտոճանապարհների ծածկի հորիզոնական և ուղեանցերի հենարանների ուղղաձիգ նշագծման աշխատանքների 2017 թվականի համար ընդհանուր գինը կազմում է 8 548 018 (ութե միլիոն հինգ հարյուր քառասունուր հազար տասնութ) ՀՀ դրամ, ներառյալ ԱԱՀ-ն,

- Հայաստանի Հանրապետության Տավուշի մարզի պետական (միջպետական և հանրապետական) նշանակության ավտոճանապարհների ծածկի հորիզոնական և ուղեանցերի հենարանների ուղղաձիգ նշագծման աշխատանքների 2017 թվականի համար ընդհանուր գինը կազմում է 19 788 650 (տասիններ միլիոն յոթ հարյուր ութսուութ հազար վեց հարյուր հիսուն) ՀՀ դրամ, ներառյալ ԱԱՀ-ն:

Գինը ներառում է Կատարողի կողմից իրականացվող բոլոր ծախսերը՝ այդ թվում հարկերը, տուրքերը և ՀՀ օրենսդրությամբ սահմանված այլ վճարները:

2.2 Պատվիրատուն իրեն հանձնված Աշխատանքների դիմաց վճարում է Պայմանագրով նախատեսված կարգով՝ սույն Համաձայնագրի N 2 հավելվածին՝ ֆինանսական պարտավորությունների կատարման ժամանակացույցին համապատասխան:

### 3. Այլ պայմաններ

3.1 Սույն Համաձայնագրում չնշված՝ կողմերի Պայմանագրով նախատեսված իրավունքներն ու պարտականությունները, այդ թվում Աշխատանքների հանձնմանը նդունման հետ կապված և այլ հարաբերությունները թողնվում են անփոփոխ:

3.2 Սույն համաձայնագրի կապակցությամբ ծագած վեճերը լուծվում են բանակցությունների միջոցով: Համաձայնություն ձեռք չբերելու դեպքում վեճերը լուծվում են դատական կարգով:

3.3 Սույն համաձայնագիրը կնքվում է երկու օրինակից, որոնք ունեն հավասարազոր իրավաբանական ուժ: Սույն համաձայնագրի N ,2 և 3 հավելվածները հանդիսանում են սույն համաձայնագրի անբաժանելի մասը, յուրաքանչյուր կողմին տրվում է մեկական օրինակ:

3.4 Սույն համաձայնագիրը հանդիսանում է Պայմանագրի անբաժանելի մասը:

### 4. Կողմերի հասցեները, բանկային վավերապայմանները և ստորագրությունները:

#### Պ Ա Տ Վ Ի Ր Ա Տ ՈՒ

«Արանսպորտի, կապի և տեղեկատվական տեխնոլոգիաների նախարարություն»  
ք. Երևան, Նալբանդյան 28  
Կենտրոնական Գանձապետարան

Հ/Տ 900011012136

Հ/ՀՀ 02565518

(ստորագրություն)



#### Կ Ա Տ Ա Ր Ո Ղ


«ԲԵԼԼԻՍ» ՍՊԸ

ք. Երևան, Գ. Քոչարի 21

«Կոնվերսբանկ» ՓԲԸ

Հ/Կ 1930046409290100

Հ/ՀՀ 01561617



**Գնման ժամանակացույց**


/<< դրամ/

| Հ/Հ | Աշխատանքի անվանումը  | Գնումը՝ 2017թ |             |              |             | Ընդամենը     |
|-----|--|---------------|-------------|--------------|-------------|--------------|
|     |  | I եռամսյակ    | II եռամսյակ | III եռամսյակ | IV եռամսյակ |              |
| 1   | Հայաստանի Հանրապետության Լոռու մարզի պետական (վիճակետական և հանրապետական) նշանակության ավտոճանապարհների ծածկի հորիզոնական և ուղեանցերի հենարանների ուղղվածից նշագծման աշխատանքների   | -             | 5,872,419,0 | 5,872,418,0  | -           | 11,744,837,0 |
| 2   | Հայաստանի Հանրապետության Շիրակի մարզի պետական (վիճակետական և հանրապետական) նշանակության ավտոճանապարհների ծածկի հորիզոնական և ուղեանցերի հենարանների ուղղվածից նշագծման աշխատանքների  | -             | 3,419,207,0 | 5,128,811,0  | -           | 8,548,018,0  |
| 3   | Հայաստանի Հանրապետության Տավուշի մարզի պետական (վիճակետական և հանրապետական) նշանակության ավտոճանապարհների ծածկի հորիզոնական և ուղեանցերի հենարանների ուղղվածից նշագծման աշխատանքների | -             | 9,894,325,0 | 9,894,325,0  | -           | 19,788,650,0 |

**Պ Ա Տ Վ Ի Ր Ա Տ ՈՒ**  
 ՀՀ տրանսպորտի, կապի և տեղեկատվական տեխնոլոգիաների նախարարություն  
 ք. Երևան, Նալբանդյան 28  
 Կենտրոնական Գանձապետարան  
 Հ/Հ 900041012136  
 ՀՎՀՀ 02665518



**Կ Ա Տ Ա Ր Ո Ղ**  
 «ԲԵԼԼԻՍ» ՍՊԸ  
 ք. Երևան, Գ. Բոչայրի 21  
 «Կոնվերթսանկ» ՓԲԸ  
 Հ/Հ 1930046409290100  
 ՀՎՀՀ 02561611



**Ֆինանսական տարտավորությունների կատարման ժամանակացույց**

| Հ/Հ | Ձեռքբերվող աշխատանքի անվանումը  | Նախատեսվում է ֆինանսավորել 2017 ըստ ամիսների ընդ որում |         |      |             |             |             |             |             |             |             |             |             | Ընդամենը տարի |              |              |              |
|-----|---|--|---------|------|-------------|-------------|-------------|-------------|-------------|-------------|-------------|-------------|-------------|---------------|--------------|--------------|--------------|
|     |   | հունվար  | փետրվար | մարտ | ապրիլ       | մայիս       | հունիս      | հուլիս      | օգոստոս     | սեպտեմբեր   | հոկտեմբեր   | նոյեմբեր    | դեկտեմբեր   |               |              |              |              |
| 1   | Հայաստանի Հանրապետության Լոռու մարզի պետական (միջպետական և հանրապետական) նշանակության պետական պարիսպների ծածկի հորիզոնական և ուղեանցերի հենարանների ուղղաձիգ նշագծման աշխատանքների  | -  | -       | -    | 3,193,744,0 | 3,193,744,0 | 1,851,222,0 | 1,851,222,0 | 3,193,744,0 | 1,851,222,0 | 1,851,222,0 | 8,548,018,0 | 8,548,018,0 | 11,744,838,0  | 11,744,838,0 | 11,744,838,0 | 11,744,838,0 |
| 2   | Հայաստանի Հանրապետության Շիրակի մարզի պետական (միջպետական և հանրապետական) նշանակության պետական պարիսպների ծածկի հորիզոնական և ուղեանցերի հենարանների ուղղաձիգ նշագծման աշխատանքների | -  | -       | -    | -           | -           | -           | -           | -           | -           | -           | 8,548,018,0 | 8,548,018,0 | 11,744,838,0  | 11,744,838,0 | 11,744,838,0 | 11,744,838,0 |

/<> որում/

|   |   |   |   |             |             |             |              |              |              |              |              |              |
|---|---|---|---|-------------|-------------|-------------|--------------|--------------|--------------|--------------|--------------|--------------|
| 3 | Հայաստանի Հանրապետության Տափուշի մարզի պետական (միջպետական և հանրապետական) նշանակության ավտոմեքանակատարների ծածկի հորիզոնական և ուղեանցերի հենարանների ուղղաձիգ նշագծման աշխատանքների | - | - | 5,356,971,0 | 5,356,971,0 | 5,356,971,0 | 19,788,650,0 | 19,788,650,0 | 19,788,650,0 | 19,788,650,0 | 19,788,650,0 | 19,788,650,0 |
|---|---|---|---|-------------|-------------|-------------|--------------|--------------|--------------|--------------|--------------|--------------|

վճարման ենթակա գումարները ներկայացված են անողական կարգով

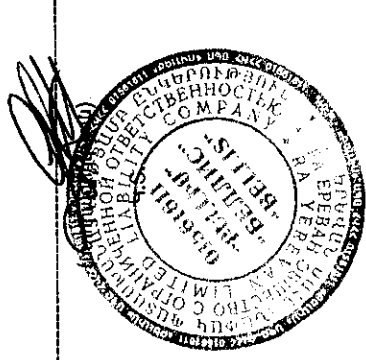
**Պ Ա Տ Վ Ի Ր Ա Տ ՈՒ**

ՀՀ տրանսպորտի, կապի և տեղեկատվական տեխնոլոգիաների նախարարություն  
 ք. Երևան, Նալբանդյան 28  
 Կենտրոնական Գանձապետարան  
 Հ/Հ 900011012136  
 Հ/Հ 025665518



**Կ Ա Տ Ա Ր ՈՂ**

«ԲԵԼԼԻՍ» ՍՊԸ  
 ք. Երևան, Գ. Քոչարի 21  
 «Կոնվերթսանկ» ՓԲԸ  
 Հ/Հ 1930046409290100  
 Հ/Հ 01561611



Հայաստանի Հանրապետության Լոռու մարզի ընդհանուր օգտագործման  
 միջափետավան և հանրապետական նշանակության ավտոճանապարհների նշագծման  
 ենթակա հատվածները

| №                            | Ավտոճանապարհի անվանումը և<br>ափկետառը  | Սպասարկվող<br>ճանապարհա-<br>հատվածների<br>ընդհանուր<br>երկարությունը | Տեխնիկական<br>կարգը | Եշագծվող<br>ճանապարհա-<br>հատվածների<br>երկարությունը | 2017 թ.  |   |
|------------------------------|--|--|---------------------|---|--|---|
|                              |  |  |                     |   | 1 կմ-ում<br>միջին<br>նշագծման<br>մակերեսը<br>/թմ / | Ընդամենը<br>նշագծման<br>մակերեսը<br>/թմ / |
| <b>Թունայանի տարածաշրջան</b> |  |  |                     |   |  |   |
| 1                            | Մ-6 Վանաձոր-Ալավերդի-Վրաստանի<br>սահման կմ 33,8-կմ 76,9  | 43,1 կմ  | II-IV               | 0,00  | 55   | 0,0                                       |
| 2                            | Դ-25 Մ-6-Յաղպատի հուշարձան կմ0-<br>կմ 5,0  | 5,0 կմ   | II-IV               | 5,00  | 55   | 275,0                                     |
| 3                            | Դ33, Ս3-Ստեփանավան-Յարդան-<br>Այգեհատ կմ 18,4-կմ 24,2  | 5,8 կմ   | II-IV               | 5,30  | 55   | 291,5                                     |
| 4                            | Դ-35 Մ6-Օձուն-Արևածագ-Դ24<br>կմ 0,0- կմ 22,4   | 22,4 կմ  | II-IV               | 14,80   | 55   | 814,0                                     |
|                              | Ընդամենը   |  |                     | 25,10   |  | 1380,5                                    |
|                              | Միջպետավան - II-IV   |  |                     | 0,00  |  | 0,0                                       |
|                              | Հանրապետական - II-IV   |  |                     | 25,10   |  | 1380,5                                    |
| <b>Գուգարքի տարածաշրջան</b>  |  |  |                     |   |  |   |
| 1                            | Մ-3 Մարգարա-Վանաձոր-Տաշիր-<br>Վրաստանի սահման կմ 116,4-կմ 126,9 և<br>կմ 126,9-կմ 135,4 /տասնց Դուշկինի<br>թունելի/ | 19,0 կմ  | II-IV               | 19,00   | 55   | 1045,0                                    |
| 2                            | Մ-6 Վանաձոր-Ալավերդի-Վրաստանի<br>սահման կմ 0-կմ 33,8   | 33,8 կմ  | II-IV               | 0,00  | 55   | 0,0                                       |

|   |                                     |         |       |       |    |        |
|---|-------------------------------------|---------|-------|-------|----|--------|
| 3 | Մ-8 Վանածոր-Ղիլիջան կմ 10.5-կմ 34.2 | 23.7 կմ | II-IV | 23.70 | 55 | 1303.5 |
|   | Ընդամենը                            |         |       | 42.70 |    | 2348.5 |
|   | Միջպետական - II-IV                  |         |       | 42.70 |    | 2348.5 |
|   | Համրապետական - II-IV                |         |       | 0.00  |    | 0.0    |

**Ստեփանավանի տարածաշրջան**

|   |  |         |       |       |    |        |
|---|--|---------|-------|-------|----|--------|
| 1 | Մ-3 Մարզարա-Վանածոր-Տաշիր-Վրաստանի սահման կմ 137,2-կմ163,2 | 26կմ    | II-IV | 26.00 | 55 | 1430.0 |
| 2 | Դ-24 Մ-3-Գյուլագարակ-Կուրթան-Մ-6 կմ0-կմ21.1                | 21.1 կմ | II-IV | 7.50  | 55 | 412.5  |
| 3 | Դ-33, Ստեփանավան-Յաղդան-Այգեհատ կմ0.0 -կմ23.6              | 18,4 կմ | II-IV | 18.40 | 55 | 1012.0 |
|   | Ընդամենը   |         |       | 51.90 |    | 2854.5 |
|   | Միջպետական - II-IV   |         |       | 26.00 |    | 1430.0 |
|   | Համրապետական - II-IV                                       |         |       | 25.90 |    | 1424.5 |

**Սպիտակի տարածաշրջան**

|   |   |         |       |       |    |        |
|---|---|---------|-------|-------|----|--------|
| 1 | Մ-3 Մարզարա-Վանածոր-Տաշիր-Վրաստանի սահման կմ96.4- կմ 116,4              | 20.0 կմ | II-IV | 20.00 | 55 | 1100.0 |
| 2 | Մ-7 Սպիտակ-Գյումրի-Թուրքիայի սահման կմ 0-կմ27.2/առանց Նալբանդի բունելի/ | 26.3    | II-IV | 26.30 | 55 | 1446.5 |
|   | Ընդամենը  |         |       | 46.30 |    | 2546.5 |
|   | Միջպետական - II-IV  |         |       | 46.30 |    | 2546.5 |
|   | Համրապետական - II-IV  |         |       | 0.00  |    | 0.0    |

**Տաշիրի տարածաշրջան**

|   |  |         |       |       |    |        |
|---|--|---------|-------|-------|----|--------|
| 1 | Մ-3 Մարզարա-Վանածոր-Տաշիր-Վրաստանի սահման կմ 163.2-կմ183,7 | 20,5 կմ | II-IV | 20.50 | 55 | 1127.5 |
|   | Ընդամենը   |         |       | 20.50 |    | 1127.5 |
|   | Միջպետական - II-IV   |         |       | 20.50 |    | 1127.5 |
|   | Համրապետական - II-IV                                       |         |       | 0.00  |    | 0.0    |

**Հայաստանի Հանրապետության Շիրակի մարզի ընդհանուր օգտագործման միջոցառման և հանրապետական նշանակության պետականացման միջոցառման նշագծման ենթացակա հաստիվաները**

| №                            | Ավտոճանապարհի անվանումը և պիկետաժը                   | Սպասարկվող ճանապարհահատվածների ընդհանուր երկարությունը | Տեխնիկական կարգը | Նշագծվող ճանապարհահատվածների երկարությունը | 2017 թ.                                |                                  |
|------------------------------|--|--|------------------|--|--|----------------------------------|
|                              |  |  |                  |  | 1 կմ-ում մինչև նշագծման մակերեսը /քմ / | Ընդամենը նշագծման մակերեսը /քմ / |
| <b>Ախուրյանի տարածաշրջան</b> |  |  |                  |  |  |                                  |
| 1                            | Ս-1 Երևան-Գյումրի-Վրաստանի սահման կմ 130,1-կմ 143,4  | 13,3 կմ  | II-IV            | 13,30                                      | 55                                     | 731,5                            |
| 2                            | Ս7 Սպիտակ-Գյումրի-Թուրքիայի սահման կմ 27,2-կմ 42,8   | 15,6 կմ  | II-IV            | 15,60                                      | 55                                     | 858,0                            |
| 3                            | Ք-75 Ս-9-Իսահակյան-Գյումրի-Ս-7 կմ 60,2-կմ 73,2       | 13,0 կմ  | II-IV            | 13,00                                      | 55                                     | 715,0                            |
|                              | Ընդամենը   |  |                  | 41,90                                      |  | 2304,5                           |
|                              | Միջպետական - II-IV                                   |  |                  | 28,90                                      |  | 1589,5                           |
|                              | Քանոնադատական - II-IV                                |  |                  | 13,00                                      |  | 715,0                            |
| <b>Անիի տարածաշրջան</b>      |  |  |                  |  |  |                                  |
| 1                            | Ս-1 Երևան-Գյումրի-Վրաստանի սահման կմ 86,6- կմ 108,2  | 21,6 կմ  | II-IV            | 0,00                                       | 55                                     | 0,0                              |
| 2                            | Ք-75 Ս-9-Իսահակյան-Գյումրի-Ս-7 կմ 29,6-կմ 60,2       | 30,6 կմ  | II-IV            | 30,60                                      | 55                                     | 1683,0                           |
| 3                            | Ք-21 Ք-75-Քորոն-Արթիկ-Ալաջալա կմ 0-կմ 9,0            | 9,0 կմ   | II-IV            | 9,00                                       | 55                                     | 495,0                            |
|                              | Ընդամենը   |  |                  | 39,60                                      |  | 2178,0                           |
|                              | Միջպետական - II-IV                                   |  |                  | 0,00                                       |  | 0,0                              |
|                              | Քանոնադատական - II-IV                                |  |                  | 39,60                                      |  | 2178,0                           |
| <b>Աշոցի տարածաշրջան</b>     |  |  |                  |  |  |                                  |
| 1                            | Ս-1 Երևան-Գյումրի-Վրաստանի սահման կմ 143,4 -կմ 173,7 | 30,3 կմ  | II-IV            | 30,30                                      | 55                                     | 1666,5                           |
|                              | Ընդամենը   |  |                  | 30,30                                      |  | 1666,5                           |
|                              | Միջպետական - II-IV                                   |  |                  | 30,30                                      |  | 1666,5                           |
|                              | Քանոնադատական - II-IV                                |  |                  | 0,00                                       |  | 0,0                              |

**Ամախայի տարածաշրջան**

| No | Գյուղի-կասա-Ամսիա-Մ6 կժ 14,2-կժ31,2 | Մ-1/ | 17,0 կժ | II-IV | 0,00 | 55 | 0,0 |
|----|-------------------------------------|------|---------|-------|------|----|-----|
|    | Ընդամենը                            |      |         |       | 0,00 |    | 0,0 |
|    | Համրապետական - II-IV                |      |         |       | 0,00 |    | 0,0 |

**Արթիկի տարածաշրջան**

|   |  |  |         |       |       |    |        |
|---|--|--|---------|-------|-------|----|--------|
| 1 | Բ-21 Բ-75-Հորոմ-Արթիկ-Ալազյազ կժ9,0-կժ32,7 |  | 23,7 կժ | II-IV | 23,70 | 55 | 1303,5 |
|   | Ընդամենը                                   |  |         |       | 23,70 |    | 1303,5 |
|   | Համրապետական - II-IV                       |  |         |       | 23,70 |    | 1303,5 |

ՀՀ Տավուշի մարզի ընդհանուր օգտագործման միջապետական և համրապետական նշանակության ավտոճանապարհների նշագծման ենթակա հատվածները

| No | Ավտոճանապարհի անվանումը և պիկետաժը              | Ապասարկվող ճանապարհա-հատվածների ընդհանուր երկարությունը | Ծ ռ ա գ ի ռ      |   |  |         | Ընդամենը նշագծման մակերեսը /քմ / |
|----|---|---|------------------|---|--|---------|----------------------------------|
|    |   |   | Տեխնիկական կարգը | Նշագծվող ճանապարհա-հատվածների երկարությունը | 1 կմ-ում միջին նշագծման մակերեսը /քմ / | 2017 թ. |                                  |
| 1  | Մ-4 Երևան-Սևան-Իջևան-Սիր.տանան կժ83,190-կժ111,7 | 28,51 կժ  | II-IV            | 13,50                                       | 255,00                                 | 3442,5  |                                  |
| 2  | Մ-8 Կամանոր-Ղիլիջան կժ 34,2- կժ42,0             | 7,8 կժ  | II-IV            | 15,50                                       | 55,00                                  | 852,5   |                                  |
| 3  | Բ-30 Մ4-Ճամբարակ-Ղրախոխ կժ0-կժ10,1              | 10,1 կժ   | II-IV            | 7,80  | 55,00                                  | 429,0   |                                  |
| 3  | Բ-51 Մ4-Հարտոծինի հուշարձան կժ 0-կժ6,0          | 6,0 կժ  | II-IV            | 10,10                                       | 55,00                                  | 555,5   |                                  |
| 6  | Մոտեցում Գեշալակսիին                            | 3,9 կժ  | II-IV            | 6,00  | 55,00                                  | 330,0   |                                  |
|    | Ընդամենը  |   |                  | 3,90  | 55,00                                  | 214,5   |                                  |
|    | Միջապետական - II-IV                             |   |                  | 56,80                                       |  | 5824,0  |                                  |
|    | Համր.ապետական - II-IV                           |   |                  | 36,80                                       |  | 4724,0  |                                  |
|    |   |   |                  | 20,00                                       |  | 1100,0  |                                  |

**Ղիլիջանի տարածաշրջան**

Իջևանի տարածաշրջան

|   |  |       |       |       |        |
|---|--|-------|-------|-------|--------|
| 1 | U-4 Երևան-Սյան-Իջևան-Սիր. սահման կմ 117,7- կմ 148            | II-IV | 36.30 | 55.00 | 1996.5 |
| 3 | U-16 U-4-Ոսկեպար-Նոյեմբերյան-U6 կմ 0- կմ 12,0                | II-IV | 12.00 | 55.00 | 660.0  |
| 4 | Դ-37 U-4-Այգեհովիտ-Վազաշեն-Պարավաքար-Այգեպար կմ 0.0- կմ 18.0 | II-IV | 18.00 | 55.00 | 990.0  |
|   | Ընդամենը   |       | 66.30 |       | 3646.5 |
|   | Միջվետական - II-IV   |       | 48.3  |       | 2656.5 |
|   | Համրատետական - II-IV   |       | 18.00 |       | 990.0  |

Նոյեմբերյանի տարածաշրջան

|   |   |       |       |        |        |
|---|---|-------|-------|--------|--------|
| 1 | U-6 Վանաձոր-Ալավերդի-Վրաստանի սահման կմ 83,0- կմ 91,2 | II-IV | 8.20  | 255.00 | 2091.0 |
| 2 | U-16 U-4-Ոսկեպար-Նոյեմբերյան-U6 կմ 12- կմ 59,0        | II-IV | 47.00 | 55.00  | 2585.0 |
|   | Ընդամենը  |       | 55.20 |        | 4676.0 |
|   | Միջվետական - II-IV                                    |       | 55.20 |        | 4676.0 |
|   | Համրատետական - II-IV                                  |       | 0.00  |        | 0.0    |

Տավուշի տարածաշրջան

|   |   |       |       |       |        |
|---|---|-------|-------|-------|--------|
| 1 | Դ-36 Իջևան-Նավուր-Բերդ-Այգեպար կմ 25,0- կմ 67,5             | II-IV | 16.00 | 55.00 | 880.0  |
| 2 | Դ-37 U-4-Այգեհովիտ-Վազաշեն-Պարավաքար-Այգեպար կմ 18,0- կմ 25 | II-IV | 7.00  | 55.00 | 385.0  |
| 3 | Դ64, Բերդ-Արծալաբերդ-Չինարի կմ 0- կմ 32,5                   | II-IV | 30.00 | 55.00 | 1650.0 |
| 4 | Շրջանցիկ ավտոճանապարհ                                       | II-IV | 3.20  | 55.00 | 176.0  |
|   | Ընդամենը  |       | 56.20 |       | 3091.0 |
|   | Համրատետական - II-IV  |       | 56.20 |       | 3091.0 |

Պ Ա Տ Վ Ի Ր Ա Տ ՈՒ

ՀՀ տրանսպորտի, կապի և տեղեկատվական տեխնոլոգիաների նախարարություն

Ք. Երևան, Նալբանդյան 28

Կենտրոնական Գաղձապետարան

ՀՀ 90001012136

ՀՀ 02565518



Կ Ա Տ Ա Ր ՈՂ


«ԲԵԼԼԻՍ» ՍՊԸ

Ք. Երևան, Քոջարի 21

Կենտրոնական Գաղձապետարան

ՀՀ 90004840538000

ՀՀ 01561611



**ՏՈՒԺԱՆՔԻ ՄԱՍԻՆ ՀԱՄԱՁԱՅՆԱԳԻՐ**  
(պայմանագրի կատարման ապահովում)

ք. Երևան

<<30>> հունվարի 2017 թ.

<<ԲԵԼԼԻՍ>> ՍՊԸ-ն, ի դեմս Ընկերության տնօրեն՝ Գ.Գրիգորյանի << 008426330 001-ի կողմից տրված 27.07.2016 թվականին>>, որը գործում է Ընկերության կանոնադրության հիման վրա՝ (այսուհետև՝ Ընկերություն), սույնով միակողմանի սահմանում է հետևյալ տուժանքի վճարման համաձայնությունը.

**1. ՀԱՄԱՁԱՅՆՈՒԹՅԱՆ ԱՈՒՐԿԱՆ**

1.1 Ընկերությունը մասնակցում է <Տրանսպորտի, կապի և տեղեկատվական տեխնոլոգիաների նախարարություն>> ՊԿՀ-ի (այսուհետև՝ Պատվիրատու) կողմից կազմակերպված՝ Հայաստանի Հանրապետության Լոռու, Շիրակի և Տավուշի մարզերի պետական (միջպետական և հանրապետական) նշանակության ավտոճանապարհների ծածկի հորիզոնական և ուղեանցերի հենարանների ուղղաձիգ նշագծման աշխատանքների ձեռքբերման <<ԳԱԿՇՀԱՇՁԲ—15/1-ՏԾԻԳ-16/1-28/2017>> ծածկագրով գնման ընթացակարգին:

1.2 Որպես գնման ընթացակարգի արդյունքում կնքվելիք պայմանագրի կատարման ապահովում, Ընկերությունը Պատվիրատուին է ներկայացնում սույն տուժանքի համաձայնագիրը և կից վճարման պահանջագիրը՝ լրացված և հաստատված Ընկերության կողմից՝ համաձայն << կենտրոնական բանկի հաստատած՝ <<Վճարահաշվարկային գործառնությունների կատարման ժամանակ կիրառվող փաստաթղթերի նվազագույն վավերապայմանների և դրանց լրացման կանոնների>>:

1.3 Ընկերության կողմից գնման ընթացակարգի արդյունքում կնքված պայմանագիրը չկատարելու կամ ոչ պատշաճ կատարելու դեպքում Պատվիրատուն սույն տուժանքի համաձայնագիրը և կից վճարման պահանջագիրը (այսուհետև՝ պայմանագրի կատարման ապահովման վճարման պահանջագիր) ներկայացնում է Ընկերությանը սպասարկող բանկին (այսուհետև՝ Բանկ)՝ այդ մասին գրավոր տեղեկացնելով Ընկերությանը:

1.4 Բանկը պայմանագրի կատարման ապահովման վճարման պահանջագիրը ընդունում է կատարման՝ Պատվիրատուի կողմից սույն տուժանքի համաձայնագրի և գնման ընթացակարգի արդյունքում կնքված պայմանագրի չկատարման կամ ոչ պատշաճ կատարման փաստը հաստատող փաստաթղթի բնօրինակները, որոնք նշվում են պայմանագրի կատարման ապահովման վճարման պահանջագրում, Բանկին տրամադրվելու դեպքում:

1.5 Պայմանագրի կատարման ապահովման վճարման պահանջագրում նշված գումարի վճարման հետևանքով առաջացած ռիսկերի (Ընկերության կրած վնասների) համար Բանկը պատասխանատվություն չի կրում:

1.6 Սույն համաձայնագիրը և կից պայմանագրի կատարման ապահովման վճարման պահանջագիրը Բանկ ներկայացնելուց հետո, Բանկից անկախ պատճառներով, տասն աշխատանքային օրվա ընթացքում Պատվիրատուին գումարը չվճարվելու դեպքում, Պատվիրատուն չվճարման հետ կապված Ընկերության մասին տեղեկությունները փոխանցում է <<ԱՔՈԱ Քրեդիթ Ռեփորթինգ>> ՓԲԸ (Վարկային բյուրո):

**2. ԱՅԼ ՊԱՅՄԱՆՆԵՐ**

2.1 Սույն համաձայնագիրը ուժի մեջ է մտնում Ընկերության կողմից վավերացման պահից և գործում է մինչև Ընկերության կողմից կնքված պայմանագրով նախատեսված պարտավորությունների ամբողջ ծավալով կատարումը:

2.2 Սույն Համաձայնագրի կապակցությամբ ծագած վեճերը լուծվում են բանակցությունների միջոցով: Համաձայնություն ձեռք չբերելու դեպքում վեճերը լուծվում են դատական կարգով:

### 3. Ընկերության հասցեն, բանկային վավերապայմանները՝

Ընկերության անվանումը՝ <<ԲԵԼԼԻՍ>> ՍՊԸ

Հասցեն՝ ք.Երևան, Գ. Քոչարի 21

Սպասարկող բանկի անվանումը <<Կոմվերսբանկ>> ՓԲԸ

Հ/Հ 1930046409290100


Հ/ՀՀՀ 0156701


տնօրեն՝ Գ. Քոչարյան

(ստորագրություն)

գլխավոր ֆինանսիստ՝

(ստորագրություն)



|   |  |
|---|--|
| 1. <b>ՎՃԱՐՄԱՆ ՊԱՀԱՆՋԱԳԻՐ՝ N</b><br>(պայմանագրի կարարման ապահովում)  |  |
| 2. Ներկայացման ամսաթիվը՝ "___" 2017 թ.  |  |
| 3. Ընկերություն (այսուհետ՝ վճարող)՝ <<ԲԵԼԼԻՍ>> ՍՊԸ  |  |
| 4. Վճարողի բանկը՝ <<Կոնվերսանկ>> ՓԲԸ  |  |
| 5. Վճարողի հաշվի համարը՝ Հ/Հ 1930046409290100   |  |
| 6. Վճարողի ՀՎՀՀ՝ 01561611   |  |
| 7. Վճարողի ՀԾՀ՝   |  |
| 8. Շահառու՝ ՀՀ տրանսպորտի, կապի և տեղեկատվական տեխնոլոգիաների նախարարություն  |  |
| 9. Շահառուի ՀՎՀՀ՝ 02565518  |  |
| 10. Շահառուի բանկը՝ Կենտրոնական գանձապետարան  |  |
| 11. Շահառուի հաշվի համարը /հշ. N/   |  |
| 12. Գումարը թվերով և բառերով՝ 4 008 150 ՀՀ դրամ /չորս միլիոն ութ հազար հարյուր հիսուն ՀՀ դրամ/                            |  |
| 13. Արժույթը (բառերով և կողով)՝   |  |
| 14. Գործարքի /վճարման/ նպատակը՝   |  |
| 15. Պայմանագրի ծածկագիրը՝ <<ԳԱԿ-ՇՀԱՇՁԲ—15/1-ՏԾԻԳ-16/1-28/2017>>   |  |
| 16. Փաստաթղթերի անվանումը, դրանց համարները, տրամադրման պայմանը  |  |
| 17. կից՝— էջ  |  |
| 19. ա. Շահառուի ստորագրությունները<br><br>/_____<br><br>/_____<br><br>19. բ. Կ.Տ.   | 18. ա. Վճարողի ստորագրությունները<br><br><br>/_____<br><br>/_____<br><br>18. բ. Կ.Տ. |
| Կատարված է շահառուի բանկի կողմից<br><br>20. ա. /_____<br><br>/ստորագրություն/<br><br>20. բ. Կ.Տ.<br><br>"___" ___ 20__ թ. | Կատարված է վճարողի բանկի կողմից<br><br>21. ա. /_____<br><br>/ստորագրություն/<br><br>21. բ. Կ.Տ.<br><br>22. Կատարման ամսաթիվը՝ "___" ___ 20__ թ.                          |

<sup>1</sup> Վճարման պահանջագիրը լրացվում է համաձայն սույն հրավերով սահմանված «Վճարման պահանջագրի պարտադիր վավերապայմանների և լրացման կարգի»:

Հասցեատեղանիկ  
ԿՂ Կատարական 2001 թվականի  
հունիսի 4-ի N 601 որոշմամբ

ՎԿԱՅԱԿԱՆ

03 Ա 077523

Իրավաբանական անձի պետական գրանցման

Վ. ԻՆԼԻՆԱ,

(անվանում)

Վանաձորի մարզպետարանի ԿԼԻՄԵՆՏԻՆՍԿԻ ԿՈՒՆԻՍԻՍԿԻ ԿՈՄԻՏԵ

Հ

գրանցված է պետական ռեգիստրի ՆՈՐ-ՍՈՒՄԵՆ Ը/Ի կոդով  
(պատկանման անվանում)

Գրանցման համար 273.110.04695

Գրանցման տարին, ամիսը և օրը 20.09.07թ.

Իրավաբանական անձի ծածկագրի (վարդ) 39243144

Իրավաբանական անձի տեսակը Հ արևոտային

Գործունեության ժամկետը մինչև անձ ազատ

Վկայական ուժի մեջ է միայն ներկայիս հետ

ՊԵՏԱԿԱՆ ՌԵԳԻՍՏՐ

  
(ստորագրություն)

Հ.Ս. Ինվեստիցիոնային

ՀՀ Կատարական 2001 թվականի  
հունիսի 4-ի N 601 որոշմամբ  
N 0003  
N 0004  
N 0005  
N 0006  
N 0007  
N 0008  
N 0009  
N 0010  
N 0011  
N 0012  
N 0013  
N 0014  
N 0015  
N 0016  
N 0017  
N 0018  
N 0019  
N 0020  
N 0021  
N 0022  
N 0023  
N 0024  
N 0025  
N 0026  
N 0027  
N 0028  
N 0029  
N 0030  
N 0031  
N 0032  
N 0033  
N 0034  
N 0035  
N 0036  
N 0037  
N 0038  
N 0039  
N 0040  
N 0041  
N 0042  
N 0043  
N 0044  
N 0045  
N 0046  
N 0047  
N 0048  
N 0049  
N 0050  
N 0051  
N 0052  
N 0053  
N 0054  
N 0055  
N 0056  
N 0057  
N 0058  
N 0059  
N 0060  
N 0061  
N 0062  
N 0063  
N 0064  
N 0065  
N 0066  
N 0067  
N 0068  
N 0069  
N 0070  
N 0071  
N 0072  
N 0073  
N 0074  
N 0075  
N 0076  
N 0077  
N 0078  
N 0079  
N 0080  
N 0081  
N 0082  
N 0083  
N 0084  
N 0085  
N 0086  
N 0087  
N 0088  
N 0089  
N 0090  
N 0091  
N 0092  
N 0093  
N 0094  
N 0095  
N 0096  
N 0097  
N 0098  
N 0099  
N 0100

ՆՇՐԻԻՐ 001

Իրավաբանական անձի պատկան գրանցման վկայականի

Վկայական 03Ա 077523

Անվանումը ,, ԲՆԼԼՈՍ,,

Կազմակերպության հասցեն Երևան, Գ. Բոչարի 21

Տեսչական կայանի հասցեն Երևան, Գ. Բոչարի 21

Գրանցման համար ՆՇՐԻԻՐ 001

Գրանցման ամսաթիվը 2007 թ. 10.12.02

Գրանցման կատարողի անունը Ս. Բաբայան

Գրանցման կատարողի պաշտոնը Ս. Բաբայան

Գրանցման կատարողի հասցեն Երևան, Գ. Բոչարի 4 բն. 66

Գրանցման կատարողի ծանուցանագրի համար ՆՇՐԻԻՐ 001

Գրանցման կատարողի ստորագրությունը Ս. Բաբայան

Գրանցման կատարողի ստորագրության ամսաթիվը 2007 թ. 10.12.02

Գրանցման կատարողի ստորագրության վայրը Երևան, Գ. Բոչարի 21

Գրանցման կատարողի ստորագրության համար ՆՇՐԻԻՐ 001

Գրանցման կատարողի ստորագրության ամսաթիվը 2007 թ. 10.12.02

Գրանցման կատարողի ստորագրության վայրը Երևան, Գ. Բոչարի 21

Գրանցման կատարողի ստորագրության համար ՆՇՐԻԻՐ 001

Գրանցման կատարողի ստորագրության ամսաթիվը 2007 թ. 10.12.02

Գրանցման կատարողի ստորագրության վայրը Երևան, Գ. Բոչարի 21

Գրանցման կատարողի ստորագրության համար ՆՇՐԻԻՐ 001

Գրանցման կատարողի ստորագրության ամսաթիվը 2007 թ. 10.12.02

Գրանցման կատարողի ստորագրության վայրը Երևան, Գ. Բոչարի 21

Գրանցման կատարողի ստորագրության համար ՆՇՐԻԻՐ 001

Գրանցման կատարողի ստորագրության ամսաթիվը 2007 թ. 10.12.02

Գրանցման կատարողի ստորագրության վայրը Երևան, Գ. Բոչարի 21

Գրանցման կատարողի ստորագրության համար ՆՇՐԻԻՐ 001


Գրանցման կատարողի ստորագրության ամսաթիվը 2007 թ. 10.12.02

Գրանցման կատարողի ստորագրության վայրը Երևան, Գ. Բոչարի 21

Գրանցման կատարողի ստորագրության համար ՆՇՐԻԻՐ 001

Գրանցման կատարողի ստորագրության ամսաթիվը 2007 թ. 10.12.02

Գրանցման կատարողի ստորագրության վայրը Երևան, Գ. Բոչարի 21



ԳՐԱՆՑՄԱՆ ԱՆՍՏՐԱԿՆԵՐ

*(Handwritten signature)*  
(Ստորագրություն)

20 10.12.02 թ. 10.12.02

ՆԵՐՂԻՐ 002

իրավաբանական անձի պետական գրանցման վկայականի

Վկայական 03Ա 077523

Անվանումը ,, ԲԱԼԼԻՍ ,,

Առհիմնադրամիջոցներ դատարանական կարգով ստեղծված ընկերություն

Գտնվելու վայրը (հասցեն)


Այլ տեղեկություններ Տնօրեն՝ ԱՐԹՈՒԿ ԱՐԻՍՏԱԿԵՍՅԱՆ

Անձ. ԼՊ 0267867 արվ. 20.03.01թ. 009 կողմից

Բն. վայրը՝ ՀՀ ք. Երևան, Մ. Խորենացու փ. 472, բն. 181

Սոր տնօրենի մատնի տեղեկ. գրանցում 14.10.08թ.

Ներդիրն ունի մեջ է վկայականի հետ



ՊԵՏԱԿԱՆ ՌԵԳԻՍՏՐ

(ստորագրություն)

14 հոկտեմբերի 2008 թ.




ՆԵՐՂԻՐ ՍՄԿ

իրավաբանական անձի պետական գրանցման վկայականի

վկայական ՍՅԱ 077823

Անվանումը ,, ԲՆԱԿՈՒ,,

ՍՅԱ ԳՆԱՆՈՒՄՔՈՒՄ, ԳՐԱՆՍՈՒՄՔԱՆՈՒՄՎՈՐ ԿՐԵՐ ԻՐԱՎԱԿԱՆԱՎՈՐՈՒՄԻ ՆԵՐՂՈՒՄ

Գտնվելու վայրը (հասցեն) 

Այլ տեղեկություններ Ցածրունի ՄՀՍԻ ՍԱԲՈՅՈՒՆ

Լեն. ԱԿ ՍԳՕ 4326 Գրվ. 09.12.09թ. ՍՊԿ Կրղմից

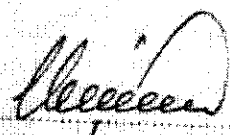
Բն. վայրը՝ 22 Ճ. Գրիան, Մոսկով յան 20-107

Ստր. տնօրենի մատյն տեղեկ. գրանցում 27.01.2011թ.

Ներդիրն ուժի մեջ է վկայականի հետ



ՊԵՏԱԿԱՆ ՈՒՅՈՒՆ



(ստորագրություն)

28 201...թ.



# ՆԵՐՈՒՐ 006

Իրավաբանական անձի պետական գրանցման  
N 03U077523 վկայականի

Իրավաբանական անձի անվանումը «ԲԵԼԼԻՍ» Սահմանափակ  
առևտրական ընկերություն (ՍՊԸ)

Չանկելու վայրը

Իրավաբանական անձի գրքերից մարմնի ղեկավար՝ **Տևորեն՝  
Երիշե Մարգարյան**  
անձնագիր AK0367643, տրվ. 2009-08-25, 004 կողմից,  
հասցե՝ **Արաբկիր 254/1 / 2/1 / 25բ.ս. Երևան 0051 Հայաստան**  
Իրավաբանական անձի իրավանակարգի անվանումը և  
գրանցման համարը

Այլ տեղեկություններ  
**Վորժապիտ մարմնի ղեկավարի մասին տեղեկությունների  
գրանցում:**  
**Փոփոխություն (ներ) զ գրանցվել է (են) 2012-02-28-ին**

ՊԵՏԱԿԱՆ ՌԵԳԻՍՏՐ



Կառավարություն

02.02.2012 թ.

Ներդրոն ուժի մեջ է մտնում վկայականի հետ միասին

# ՆԵՐՂԻՐ 007

Իրավաբանական անձի պետական գրանցման  
N 03Ա077523 վկայականի

Իրավաբանական անձի անվանումը «**ՔԵԼԼԻՍ**» Սահմանափակ  
պատասխանատվությամբ ընկերություն (ՍՊԸ)

Գտնվելու վայրը

Իրավաբանական անձի գործադիր մարմնի ղեկավար

Իրավաբանական անձի իրավաստորդի անվանումը և  
գրանցման համարը

Այլ տեղեկություններ պատճառաբանության փոփոխության  
գրանցում:

Փոփոխություն(ներ)ը գրանցվել է(են) 2012-03-19-ին



ՊԵՏԱԿԱՆ ՌԵԳԻՍՏՐ

  
(ստորագրություն)

10.03.2012 թ.

Ներդրում ուժի մեջ է միայն վկայականի հետ միասին

# ՆԵՐՊԻՐ 008

Իրավաբանական առնչ պետական գրասենյակ  
N 03ԱՕ77523 վկայականի  
Իրավաբանական առնչ անկախումը «ԲԵԼԼԻՍ» Սահմանափակ  
պատասխանատվությամբ ընկերություն (ԳՊԸ)

գտնվելու վայրը  
Իրավաբանական առնչ գործարար մարմնի ղեկավար, Տնօրեն  
**ԳԱՐԻԲ ԳՐԻԳՈՐՅԱՆ ԱՐՏՈՒՐԻ**  
Կուրսակցական ցանկի 008426330, տրվ. 2016-07-27, 001  
վորմից, **Գ. ՆՕՂԵԶԻ Փ. / 22 Ղ. / 10 ԲՆ. ԿԱՂԱՆ 3301 ՍՅՈՒՆԻՔ**  
**ՀԱՅԱՍՏԱՆ**  
Այլ տեղեկություններ գործարի մարմնի ղեկավարի  
փոփոխության գրանցում:  
Փոփոխություն(ներ)ը գրանցվել է(են) 2016-11-23-ին



**ՊԵՏԱԿԱՆ ՌԵԳԻՍՏՐ**  
*[Signature]*  
(ստորագրություն)  
13.11.2016 թ.

Ներդրույն ուժի մեջ է մտայն վկայականի հետ միասին