

ՀԱՄԱՁԱՅՆԱԳԻՐ N ԳԱԿ-ՇՀԱՇՁԲ-15/1-ՏԾԻԳ-16/1-27/2018  
ՊԵՏՈՒԹՅԱՆ ԿԱՐԻՔՆԵՐԻ ՀԱՄԱՐ ՀԱՅԱՍՏԱՆԻ ՀԱՆՐԱՊԵՏՈՒԹՅԱՆ  
ՄԻՋՊԵՏԱԿԱՆ ԵՎ ՀԱՆՐԱՊԵՏԱԿԱՆ ՆՇԱՆԱԿՈՒԹՅԱՆ ԱՎՏՈՃԱՆԱՊԱՐՀՆԵՐԻ  
ԸՆԹԱՑԻԿ ԱՄԱՌԱՅԻՆ ԵՎ ԸՆԹԱՑԻԿ ՁՄԵՌԱՅԻՆ ՊԱՀՊԱՆՄԱՆ, ՀԱՅԱՍՏԱՆԻ  
ՀԱՆՐԱՊԵՏՈՒԹՅԱՆ ՊԵՏԱԿԱՆ (ՄԻՋՊԵՏԱԿԱՆ ԵՎ ՀԱՆՐԱՊԵՏԱԿԱՆ)  
ՆՇԱՆԱԿՈՒԹՅԱՆ ԱՎՏՈՃԱՆԱՊԱՐՀՆԵՐԻ ՊԱՐՍՊՈՂ ՀԱՄԱԿԱՐԳԵՐԻ (ՄԵՏԱՂԱԿԱՆ  
ԱՐԳԵԼԱՓԱԿՈՑՆԵՐԻ) ՊԱՀՊԱՆՄԱՆ ԵՎ ՀԱՅԱՍՏԱՆԻ ՀԱՆՐԱՊԵՏՈՒԹՅԱՆ  
ՊԵՏԱԿԱՆ (ՄԻՋՊԵՏԱԿԱՆ ԵՎ ՀԱՆՐԱՊԵՏԱԿԱՆ) ՆՇԱՆԱԿՈՒԹՅԱՆ  
ԱՎՏՈՃԱՆԱՊԱՐՀՆԵՐԻ ԾԱԾԿԻ ՀՈՐԻՋՈՆԱԿԱՆ ԵՎ ՈՒՂԵԱՆՑԵՐԻ ՀԵՆԱՐԱՆՆԵՐԻ  
ՈՒՂԱՁԻԳ ՆՇԱԳԾՄԱՆ ԱՇԽԱՏԱՆՔՆԵՐԻ ԿԱՏԱՐՄԱՆ

ք. Երևան

<<ՁԳ>> հունվարի 2018թ.

ՀՀ տրանսպորտի, կապի և տեղեկատվական տեխնոլոգիաների նախարարությունը ի դեմս նախարարության աշխատակազմի ղեկավար Ս.Ամիրխանյանի, ով գործում է նախարարության կանոնադրության հիման վրա (այսուհետև՝ Պատվիրատու), մի կողմից, և «Ավտոճանապարհային մեքենաներ» ՓԲԸ-ն, ի դեմս Ընկերության տնօրեն Յու. Գևորգյանի (այսուհետև՝ Կատարող), մյուս կողմից, հիմք ընդունելով 2015թ. դեկտեմբերի 21-ին կնքված ԳԱԿ-ՇՀԱՇՁԲ-15/1-ՏԾԻԳ-16/1-27 գնման պայմանագիրը (այսուհետև՝ Պայմանագիր) կնքեցին սույն համաձայնագիրը (այսուհետև՝ Համաձայնագիր) հետևյալի մասին:

**1. Համաձայնագրի առարկան և գործողության ժամկետը**

1.1 Կապալառուն պարտավորվում է Պայմանագրով և սույն Համաձայնագրով սահմանված կարգով Պատվիրատուի հանձնարարությամբ իրականացնել Պայմանագրով նախատեսված Հայաստանի Հանրապետության Արագածոտնի մարզի Աշտարակի տարածաշրջանի և Արմավիրի մարզի Էջմիածնի տարածաշրջանի միջպետական և հանրապետական նշանակության ավտոճանապարհների ընթացիկ ամառային և ընթացիկ ձմեռային պահպանման, Հայաստանի Հանրապետության Արմավիրի մարզի ընդհանուր օգտագործման (միջպետական և հանրապետական) նշանակության պարսպող համակարգերի (մետաղական արգելափակոցների) պահպանման և Հայաստանի Հանրապետության Արագածոտնի, Արարատի, Արմավիրի և Կոտայքի մարզերի պետական (միջպետական և հանրապետական) նշանակության ավտոճանապարհների ծածկի հորիզոնական և ուղեանցերի հենարանների ուղղաձիգ նշագծման աշխատանքների կատարման պարտավորությունը (այսուհետև՝ Աշխատանքներ)՝ համաձայն սույն Համաձայնագրի N 1 հավելվածով սահմանված գնման ժամանակացույցի և Աշխատանքների արդյունքը հանձնել Պատվիրատուին, իսկ Պատվիրատուն պարտավորվում է ընդունել Աշխատանքները և վճարել դրանց համար:

1.2 Աշխատանքների հանձնում-ընդունումը կատարվում է Պայմանագրով սահմանված կարգով՝ կարգի պահանջներին համապատասխան:

1.3 Հայաստանի Հանրապետության միջպետական և հանրապետական նշանակության ավտոճանապարհների վիճակը և սպասարկման մակարդակները 2018թվականի համար՝ համաձայն սույն Համաձայնագրի N 3 հավելվածի:

1.4 Սույն համաձայնագրով սահմանված պարտավորությունները տարածվում են 2018 թվականի հունվարի 1-ից ծագած հարաբերությունների վրա և գործում են մինչև 2018 թվականի դեկտեմբերի 31-ը ներառյալ:

## 2. Համաձայնագրի գինը և վճարման կարգը

2. Սույն պայմանագրով Կատարողի կատարման ենթակա Աշխատանքի 2018 թվականի համար ընդհանուր գինը կազմում է 436 434 812 (չորս հարյուր երեսունվեց միլիոն չորս հարյուր երեսունչորս հազար ութ հարյուր տասներկու) ՀՀ դրամ, ներառյալ ԱԱՀ-ն, ընդ որում.

- Հայաստանի Հանրապետության Արագածոտնի մարզի Աշտարակի տարածաշրջանի միջպետական և հանրապետական նշանակության ավտոճանապարհների ընթացիկ ամառային և ընթացիկ ձմեռային պահպանման աշխատանքների 2018 թվականի համար ընդհանուր գինը կազմում է՝ 129 378 351 (մեկ հարյուր քսանինը միլիոն երեք հարյուր յոթանասունութ հազար երեք հարյուր հիսունմեկ) ՀՀ դրամ, ներառյալ ԱԱՀ-ն,

- Հայաստանի Հանրապետության Արմավիրի մարզի Էջմիածնի տարածաշրջանի միջպետական և հանրապետական նշանակության ավտոճանապարհների ընթացիկ ամառային և ընթացիկ ձմեռային պահպանման աշխատանքների 2018 թվականի համար ընդհանուր գինը կազմում է՝ 95 498 283 (իննսունհինգ միլիոն չորս հարյուր ինսունութ հազար երկու հարյուր ութսուներեք) ՀՀ դրամ, ներառյալ ԱԱՀ-ն,

- Հայաստանի Հանրապետության Արմավիրի մարզի ընդհանուր օգտագործման (միջպետական և հանրապետական) նշանակության պարսպող համակարգերի (մետաղական արգելափակոցների) պահպանման աշխատանքների 2018 թվականի համար ընդհանուր գինը կազմում է՝ 6 258 120 (վեց միլիոն երկու հարյուր հիսունութ հազար հարյուր քսան) ՀՀ դրամ, ներառյալ ԱԱՀ-ն,

- Հայաստանի Հանրապետության Արագածոտնի մարզի պետական (միջպետական և հանրապետական) նշանակության ավտոճանապարհների ծածկի հորիզոնական և ուղեանցերի հենարանների ուղղաձիգ նշագծման աշխատանքների 2018 թվականի համար ընդհանուր գինը կազմում է՝ 13 634 720 (տասներեք միլիոն վեց հարյուր երեսունչորս հազար յոթ հարյուր քսան ) ՀՀ դրամ, ներառյալ ԱԱՀ-ն,

- Հայաստանի Հանրապետության Արարատի մարզի պետական (միջպետական և հանրապետական) նշանակության ավտոճանապարհների ծածկի հորիզոնական և ուղեանցերի հենարանների ուղղաձիգ նշագծման աշխատանքների 2018 թվականի համար ընդհանուր գինը կազմում է՝ 43 889 525 (քառասուներեք միլիոն ութ հարյուր ութսունինը հազար հինգ հարյուր քսանհինգ) ՀՀ դրամ, ներառյալ ԱԱՀ-ն,

- Հայաստանի Հանրապետության Արմավիրի մարզի պետական (միջպետական և հանրապետական) նշանակության ավտոճանապարհների ծածկի հորիզոնական և ուղեանցերի հենարանների ուղղաձիգ նշագծման աշխատանքների 2018 թվականի համար ընդհանուր գինը կազմում է՝ 66 994 197 (վաթսունվեց միլիոն ինը հարյուր ինսունչորս հազար հարյուր ինսունյոթ) ՀՀ դրամ, ներառյալ ԱԱՀ-ն,

- Հայաստանի Հանրապետության Կոտայքի մարզի պետական (միջպետական և հանրապետական) նշանակության ավտոճանապարհների ծածկի հորիզոնական և ուղեանցերի հենարանների ուղղաձիգ նշագծման աշխատանքների 2018 թվականի համար ընդհանուր գինը կազմում է՝ 80 781 616 (ութանասուն միլիոն յոթ հարյուր ութսունմեկ հազար վեց հարյուր տասնվեց) ՀՀ դրամ, ներառյալ ԱԱՀ-ն:

Գինը ներառում է Կատարողի կողմից իրականացվող բոլոր ծախսերը՝ այդ թվում հարկերը, տուրքերը և ՀՀ օրենսդրությամբ սահմանված այլ վճարները:

2.2 Պատվիրատուն իրեն հանձնված Աշխատանքների դիմաց վճարում է Պայմանագրով նախատեսված կարգով՝ սույն Համաձայնագրի N 2 հավելվածին՝ ֆինանսական պարտավորությունների կատարման ժամանակացույցին համապատասխան:

## 3. Այլ պայմաններ

3.1 Սույն Համաձայնագրում չնշված՝ կողմերի Պայմանագրով նախատեսված իրավունքներն ու պարտականությունները, այդ թվում Աշխատանքների հանձնման-ընդունման հետ կապված և այլ հարաբերությունները թողնվում են անփոփոխ:

3.2 Սույն համաձայնագրի կապակցությամբ ծագած վեճերը լուծվում են բանակցությունների միջոցով: Համաձայնություն ձեռք չբերելու դեպքում վեճերը լուծվում են դատական կարգով:

3.3 Սույն համաձայնագիրը կնքվում է երկու օրինակից, որոնք ունեն հավասարազոր իրավաբանական ուժ: Սույն համաձայնագրի N 1,2 և 3 հավելվածները հանդիսանում են սույն համաձայնագրի անբաժանելի մասը, յուրաքանչյուր կողմին տրվում է մեկական օրինակ:

3.4 Սույն համաձայնագիրը հանդիսանում է Պայմանագրի անբաժանելի մասը:

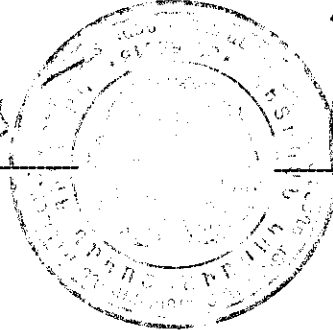
**4. Կողմերի հասցեները, բանկային վավերապայմանները և ստորագրությունները:**

**Պ Ա Տ Վ Ի Ր Ա Տ ՈՒ**

«Արմասպրոտ», կապի և տեղեկատվական տեխնոլոգիաների նախարարություն  
ք. Երևան, Վազգեն Սարգսյան 3/3  
Կենտրոնական Գանձապետարան  
Հ/Կ 900011012136  
ՀՎՀՀ 02565518

(ստորագրություն)

Կ.Տ.




**Կ Ա Տ Ա Ր Ո Ղ**

«Ավտոճանապարհային մեքենաներ» ՓԲԸ  
Արմավիրի մարզ. գ. Նորակերտ, Նորակերտի  
խ/6 10  
«Արդշիրանկ» ՓԲԸ  
Հ/Կ 2475914184773312  
ՀՎՀՀ 04700747

(ստորագրություն)

Կ.Տ.



**Գնման ժամանակացույց**

/<< դրամ/

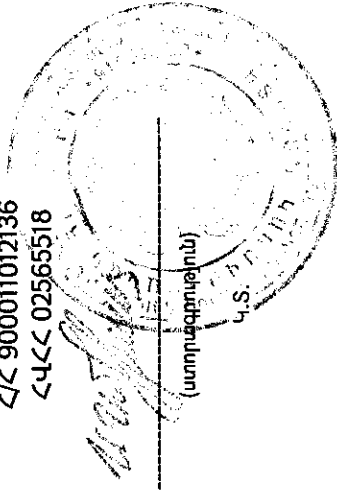
| Հ/Հ | Աշխատանքի անվանումը   | Գնումը՝ 2018թ |              |              |              | Ընդամենը      |
|-----|---|---------------|--------------|--------------|--------------|---------------|
|     |   | I եռամսյակ    | II եռամսյակ  | III եռամսյակ | IV եռամսյակ  |               |
| 1   | Հայաստանի Հանրապետության Արագածոտնի մարզի Աշտարակի տարածաշրջանի միջպետական և հանրապետական նշանակության ավտոճանապարհների ընթացիկ ամրապահման և ընթացիկ ձմեռային պահպանման աշխատանքների  | 18,342,288,0  | 47,902,721,0 | 42,580,196,0 | 20,553,146,0 | 129,378,351,0 |
| 2   | Հայաստանի Հանրապետության Արմավիրի մարզի Էջմիածնի տարածաշրջանի միջպետական և հանրապետական նշանակության ավտոճանապարհների ընթացիկ ամրապահման և ընթացիկ ձմեռային պահպանման աշխատանքների    | 5,201,434,0   | 40,048,421,0 | 35,598,596,0 | 14,649,832,0 | 95,498,283,0  |
| 3   | Հայաստանի Հանրապետության Արմավիրի մարզի ընդհանուր օգտագործման (միջպետական և հանրապետական) նշանակության պարսպող համակարգերի (մետաղական արգելափակիչների) պահպանման աշխատանքների         | 1,564,530,0   | 1,564,530,0  | 1,564,530,0  | 1,564,530,0  | 6,258,120,0   |
| 4   | Հայաստանի Հանրապետության Արագածոտնի մարզի պետական (միջպետական և հանրապետական) նշանակության ավտոճանապարհների ձածկի հորիզոնական և ուղեանցերի հենարանների ուղղաձիգ նշագծման աշխատանքների | -             | 6,266,500,0  | 4,200,220,0  | 3,168,000    | 13,634,720,0  |

|   |  |   |              |              |            |              |
|---|--|---|--------------|--------------|------------|--------------|
| 5 | - Հայաստանի Հանրապետության Արարատի մարզի պետական (միջպետական և հանրապետական) նշանակության ավտոճանապարհների ծածկի հորիզոնական և ուղեանցերի հենարանների ուղղաձիգ նշագծման աշխատանքների | - | 20,250,000,0 | 9,027,525,0  | 14,612,000 | 43,889,525,0 |
| 6 | Հայաստանի Հանրապետության Արմավիրի մարզի պետական (միջպետական և հանրապետական) նշանակության ավտոճանապարհների ծածկի հորիզոնական և ուղեանցերի հենարանների ուղղաձիգ նշագծման աշխատանքների  | - | 32,000,000,0 | 5,057,197,0  | 29,937,000 | 66,994,197,0 |
| 7 | Հայաստանի Հանրապետության Կոտայքի մարզի պետական (միջպետական և հանրապետական) նշանակության ավտոճանապարհների ծածկի հորիզոնական և ուղեանցերի հենարանների ուղղաձիգ նշագծման աշխատանքների   | - | 33,400,000,0 | 15,104,616,0 | 32,277,000 | 80,781,616,0 |

**Պ Ա Տ Վ Ի Ր Ա Տ ՈՒ**

ՀՀ տրանսպորտի, կապի և տեղեկատվական տեխնոլոգիաների նախարարություն  
 ք. Երևան, Վազգեն Աարզայան 3/3  
 Կենտրոնական Գանձապետարան

Հ/Հ 900011012136  
 ՀՎՀՀ 02565518




**Կ Ա Տ Ա Ր ՈՂ**

«Ավտոճանապարհային մեքենաներ» ՓԲԸ  
 Արմավիրի մարզ, գ. Նորակերտ, Նորակերտի խ/ճ 10

«Արդշինբանկ» ՓԲԸ  
 Հ/Հ 2475914184773312

ՀՎՀՀ 04700747



**Ֆինանսական դաշտադասարանի կառավարման ժամանակացույց**

կնքվում/

| № | Ձեռքբերվող աշխատանքի անվանումը  | Դաշտադասարանի կառավարման ժամանակացույցի ընդհանուր ցուցանիշները |              |              |              |              |              |              |              |              |              |              |               | Ընդամենը տարի |               |               |
|---|---|--|--------------|--------------|--------------|--------------|--------------|--------------|--------------|--------------|--------------|--------------|---------------|---------------|---------------|---------------|
|   |   | հունվար  | փետրվար      | մարտ         | ապրիլ        | մայիս        | հունիս       | հուլիս       | օգոստոս      | սեպտեմբեր    | հոկտեմբեր    | նոյեմբեր     | դեկտեմբեր     |               |               |               |
| 1 | Հայաստանի Հանրապետության Արագածոտնի մարզի Արտաշատի տարածաշրջանի միջնակարգի և հանրակրթական նշանակության ակումբային ծրագրի ընթացիկ ամսապլանի և ակումբային պահպանման աշխատանքների ընթացիկ ծրագրի պահպանման աշխատանքների ընթացիկ ծրագրի | 12,839,602,0   | 12,839,602,0 | 12,839,602,0 | 51,874,193,0 | 51,874,193,0 | 33,235,329,0 | 33,235,329,0 | 70,168,872,0 | 70,168,872,0 | 96,051,146,0 | 96,051,146,0 | 129,378,351,0 | 129,378,351,0 | 129,378,351,0 | 129,378,351,0 |
| 2 | Հայաստանի Հանրապետության Արագածոտնի մարզի Արտաշատի տարածաշրջանի միջնակարգի և հանրակրթական նշանակության ակումբային ծրագրի պահպանման աշխատանքների ընթացիկ ծրագրի  | 3,641,004,0  | 3,641,004,0  | 3,641,004,0  | 51,874,193,0 | 51,874,193,0 | 33,235,329,0 | 33,235,329,0 | 70,168,872,0 | 70,168,872,0 | 96,051,146,0 | 96,051,146,0 | 129,378,351,0 | 129,378,351,0 | 129,378,351,0 | 129,378,351,0 |
| 3 | Հայաստանի Հանրապետության Արագածոտնի մարզի Արտաշատի տարածաշրջանի միջնակարգի և հանրակրթական նշանակության ակումբային ծրագրի պահպանման աշխատանքների ընթացիկ ծրագրի  | 1,043,020,0  | 1,043,020,0  | 1,043,020,0  | 2,607,550,0  | 2,607,550,0  | 2,607,550,0  | 2,607,550,0  | 4,172,080,0  | 4,172,080,0  | 4,172,080,0  | 4,172,080,0  | 6,258,120,0   | 6,258,120,0   | 6,258,120,0   | 6,258,120,0   |



Աշտարակի տարածաշրջանի միտոնոմոնիթինգի ֆոնդ

2018 թ.-ի հունվարի 1-ից ընկալվածների 31-ը սպասարկման ենթակա ավտոնոմոնիթինգներ

| Ավտոնոմոնիթինգի անվանումը և պիկետաժը  | Ավտոնոմոնիթինգի տեխնիկական կարգը | Սպասարկվող հատվածների ընդհանուր երկարությունը /կմ/ |   | Ճանապարհի արևա վիճակի ծածկագիրը | Սպասարկման պահանջվող մակարդակ | Սպասարկվող հատվածի երկարությունը /կմ/ | Միավորի գինը /հազ. դրամ/ | Ընդամենը /հազ. դրամ/ |
|---|----------------------------------|--|---|---------------------------------|-------------------------------|---------------------------------------|--------------------------|----------------------|
|   |                                  | 3  | 4 |                                 |                               |                                       |                          |                      |
| 1   | 2                                | 3  | 4 | 5                               | 6                             | 7                                     | 8                        | 8                    |
| <b>Պահպանման ժամանակաշրջանը՝ ՉՄԵՆ</b>   |                                  |  |   |                                 |                               |                                       |                          |                      |
| Մ1, Երևան-Գյումրի-Վրաստանի սահ. կմ 14.4-կմ 30.18  | Միջպետական I                     | 15.78  |   | Լավ                             | 15.78                         | 320.006                               | 5049.695                 |                      |
| Մ1, Երևան-Գյումրի-Վրաստանի սահ. կմ 30.18-կմ 51.0  | Միջպետական II-IV                 | 20.82  |   | Լավ                             | 20.82                         | 241.217                               | 5022.138                 |                      |
| Պողոջանի տրանսպորտային հանգույց   | Միջպետական II-IV                 | 0.48   |   | Լավ                             | 0.48                          | 241.217                               | 115.784                  |                      |
| Փարբի տրանսպորտային հանգույց  | Միջպետական II-IV                 | 0.89   |   | Լավ                             | 0.89                          | 241.217                               | 214.683                  |                      |
| Աշտարակի տրանսպորտային հանգույց   | Միջպետական II-IV                 | 0.96   |   | Լավ                             | 0.96                          | 241.217                               | 231.568                  |                      |
| Աշտարակ-Ապարան տրանսպորտային հանգույց   | Միջպետական II-IV                 | 1.56   |   | Լավ                             | 1.56                          | 241.217                               | 376.299                  |                      |
| Աշտարակ-Բյուրական տրանսպորտային հանգույց  | Միջպետական II-IV                 | 2.14   |   | Լավ                             | 2.14                          | 241.217                               | 516.204                  |                      |
| Ս3, Թուրքիայի սահման- Մարգարա-Վանաձոր-Sաշիր-Վրաստանի սահման կմ 28,5-կմ 35,5 և կմ 39,5-կմ 53,3 | Միջպետական II-IV                 | 20.80  |   | Լավ                             | 20.80                         | 241.217                               | 5017.314                 |                      |
| Հ19, Աշտարակ-Օշական-Ղաշտ-Ս3 կմ 0-կմ 8,8   | Հանրապետական II-IV               | 8.80   |   | Միջին                           | 8.80                          | 138.180                               | 1215.984                 |                      |
| Հ20, Ագարակ-Բյուրական-Քարի լիճ կմ 0-կմ 31,4   | Հանրապետական II-IV               | 31.40  |   | Միջին                           | 18.00                         | 138.180                               | 2487.240                 |                      |
| Հ20, Մոտեցում Ամբերոի պատմական հուշարձանին կմ 0-կմ 5,5  | Հանրապետական II-IV               | 5.50   |   |                                 | 0.00                          | 0.000                                 | 0.000                    |                      |

|  |                    |        |  |       |        |         |           |
|--|--------------------|--------|--|-------|--------|---------|-----------|
| Հ20, Մոտեցում Տեղերի պատճենական հուշարձանին կծ0-կծ10.0 | Հանրապետական II-IV | 10.00  |  | Միջին | 10.00  | 138.180 | 1381.800  |
| Հ56, Մ3-Մուղմի-Օհանավան կծ 0-կծ 5,3                    | Հանրապետական II-IV | 5.30   |  | Լավ   | 5.30   | 177.966 | 943.220   |
| Հ57, Մ3-Մյուրաշավան-Մարմոսավան կծ 0-կծ2,0              | Հանրապետական II-IV | 2.00   |  | Լավ   | 2.00   | 177.966 | 355.932   |
| Ընդամենը   |                    | 126.43 |  |       | 107.53 |         | 22927.861 |

**Պահպանման ժամանակաշրջանը` ԳՎՐՈՒՆ-ՎԱՄՈՒ-ԱՇՈՒՆ**

|   |                    |       |                |                |       |          |           |
|---|--------------------|-------|----------------|----------------|-------|----------|-----------|
| Ս1, Երևան-Գյումրի-Վրաստանի սահ. կծ 14.4-կծ29,8  | Միջպետական I       | 15.40 | Երաշխ. ՄԵ (Օ)  | Լավ            | 11.4  | 719.845  | 8206.233  |
|   |                    |       |                | Բավարար ՄԲ(II) | 4.00  | 2032.764 | 8131.056  |
| Պողոշյանի տրանսպորտային հանգույց  | Միջպետական II-IV   | 0.48  | Բավարար ՄԲ(II) | Միջին          | 0.48  | 1160.059 | 556.828   |
|   |                    |       |                | Միջին          | 0.89  | 1160.059 | 1032.453  |
| Փարքիի տրանսպորտային հանգույց   | Միջպետական II-IV   | 0.96  | Բավարար ՄԲ(II) | Միջին          | 0.96  | 1160.059 | 1113.657  |
|   |                    |       |                | Միջին          | 1.56  | 1160.059 | 1809.692  |
| Աշտարակ-Ալպարան տրանսպորտային հանգույց  | Միջպետական II-IV   | 2.14  | Բավարար ՄԲ(II) | Միջին          | 2.14  | 1160.059 | 2482.526  |
|   |                    |       |                | Միջին          | 20.80 | 1160.059 | 24129.227 |
| Ս3, Թուրքիայի սահման- Մարգարավանձոր-Sաշիր-Վրաստանի սահման կծ 28,5-կծ35,5 կծ39,5-կծ 53,3 | Միջպետական II-IV   | 20.80 | Բավարար ՄԲ(II) | Միջին          | 20.80 | 1160.059 | 24129.227 |
|   |                    |       |                | Միջին          | 8.80  | 657.979  | 5790.215  |
| Հ19, Աշտարակ-Օշավան-Դաշտ-Ս3 կծ 0-կծ 8,8   | Հանրապետական II-IV | 8.80  | Լավ ՀԼ(I)      | Լավ            | 8.80  | 657.979  | 5790.215  |
|   |                    |       |                | Միջին          | 31.40 | 1064.274 | 24212.234 |
| Հ20, Ագարակ-Բյուրական-Քարի I լիճ կծ 0-կծ31,4  | Հանրապետական II-IV | 10.00 | Բավարար ՀԲ(II) | Լավ ՀԼ(I)      | 8.65  | 657.979  | 5691.518  |
|   |                    |       |                | Միջին          | 22.75 | 1064.274 | 24212.234 |
| Հ20, Մոտեցում Տեղերի պատճենական հուշարձանին կծ0-կծ10.0                                  | Հանրապետական II-IV | 10.00 | Բավարար ՀԲ(II) | Բավարար        | 10.00 | 1021.704 | 10217.040 |
|   |                    |       |                | Միջին          | 5.50  | 1021.704 | 5619.372  |
| Հ20, Մոտեցում Ամբերդի պատճենական հուշարձանին կծ0-կծ5,5                                  | Հանրապետական II-IV | 5.50  | Բավարար ՀԲ(II) | Բավարար        | 5.50  | 1021.704 | 5619.372  |
|   |                    |       |                | Միջին          | 5.50  | 1021.704 | 5619.372  |

|  |                    |        |                |         |        |          |            |
|--|--------------------|--------|----------------|---------|--------|----------|------------|
| Հ56, Մ3-Մուղնի-Օհանավան կմ 0-կմ 5,3      | Հանրապետական II-IV | 5.30   | Բավարար ՀԲ(II) | Բավարար | 5.30   | 1021.704 | 5415.031   |
| Հ57, Մ3-Արտաշավան-Սաղմոսավան կմ 0-կմ 2,0 | Հանրապետական II-IV | 2.00   | Բավարար ՀԲ(II) | Բավարար | 2.00   | 1021.704 | 2043.408   |
| Ընդամենը                                 |                    | 105.23 |                |         | 105.23 |          | 106450.490 |
| <b>Ընդամենը Աշտարակի տարածաշրջանով</b>   |                    |        |                |         |        |          |            |
| 129378.351                               |                    |        |                |         |        |          |            |

**Պահպանման ծանամակաշրջանը` ՉՄԵՆ**

| 2018 թ.-ի հունվարի 1-ից դեկտեմբերի 31-ը սպասարկման ենթակա ավտոճանապարհներ               |                                |  |                                 |                               |                                       |                          |                      |
|---|--------------------------------|--|---------------------------------|-------------------------------|---------------------------------------|--------------------------|----------------------|
| Ավտոճանապարհի անվանումը և պիկետաժը  | Ավտոճանապարհի տեխնիկական կարգը | Սպասարկվող հատվածների ընդհանուր երկարությունը /կմ/ | Ճանապարհի առկա վիճակի ծածկագիրը | Սպասարկման պահանջվող մակարդակ | Սպասարկվող հատվածի երկարությունը /կմ/ | Միավորի գինը /հազ. դրամ/ | Ընդամենը /հազ. դրամ/ |
| 1   | 2                              | 3  | 4                               | 5                             | 6                                     | 7                        | 8                    |
| Մ3, Թուրքիայի սահման-Մարգարա-Վանաձոր-Տաշիր-Վրաստանի սահման կմ6,6-կմ17,9 և կմ21,5-կմ28,5 | Միջպետական II-IV               | 18.30  |                                 | Լավ                           | 18.30                                 | 71.110                   | 1301.313             |
| Եջմիածնի շրջանց/թևերով/ կմ0-կմ5,2   | Միջպետական II-IV               | 5.20   |                                 | Լավ                           | 5.20                                  | 71.110                   | 369.772              |
| Մ5, Երևան-Արմավիր-Թուրքիայի սահման կմ10,4-կմ34,4  | Միջպետական I                   | 24.00  |                                 | Լավ                           | 24.00                                 | 150.941                  | 3622.584             |
| Հ12, Հ8-Այնթափ-Մասիս-Ռոնգլադ-Արաբս-Ջրառատ-Մ3 կմ13,2-կմ24,4                              | Հանրապետական II-IV             | 11.20  |                                 | Միջին                         | 11.20                                 | 54.101                   | 605.931              |
| Հ13, Վարդաշապատ-Մասիս-Մ2 կմ0-կմ6,2  | Հանրապետական II-IV             | 6.20   |                                 | Լավ                           | 6.20                                  | 62.224                   | 385.789              |
| Հ77, Մ5-Ռուս գինվորի հուշարձան-Մ3 կմ0-կմ 4,0  | Հանրապետական II-IV             | 4.00   |                                 | Միջին                         | 2.80                                  | 54.101                   | 151.483              |

|  |                    |       |  |       |       |        |              |
|--|--------------------|-------|--|-------|-------|--------|--------------|
| Հ76, Մ5-Մեծամորի<br>բանգարան կմ 0-կմ 1,2 | Հանրապետական II-IV | 1.2   |  | Միջին | 1.20  | 54.101 | 64.921       |
| Ընդամենը                                 |                    | 70.10 |  |       | 68.90 |        | 6501.79<br>3 |

**Պախպանման ժամանակաշրջանը՝ ՉԱՐՈՒՆ-ԱՄՈՒ-ԱՇՈՒՆ**

|  |                    |       |                |         |       |              |                       |
|--|--------------------|-------|----------------|---------|-------|--------------|-----------------------|
| Մ3, Թուրքիայի սահման-<br>Մարգարա-Վանաձոր-<br>Տաշիր-Վրաստանի սահման<br>կմ6,6-կմ17,9 և կմ21,5-կմ28,5 | Միջպետական II-IV   | 18.3  | Լավ ՄԼ(I)      | Լավ     | 0.54  | 1400.4<br>58 | 756.247               |
|  |                    |       | Բավարար ՄԲ(II) | Միջին   | 17.76 | 1236.2<br>88 | 21956.4<br>75         |
| Մ5, Երևան-Արմավիր-<br>Թուրքիայի սահման կմ10,4-<br>կմ34,4   | Միջպետական I       | 24.00 | Լավ ՄԼ(I)      | Լավ     | 3.20  | 915.77<br>6  | 2930.48<br>3          |
|  |                    |       | Բավարար ՄԲ(II) | Միջին   | 20.80 | 2136.3<br>24 | 44435.5<br>39         |
| Էջմիածնի շրջանց/բևերով/<br>կմ0-կմ5,2   | Միջպետական II-IV   | 5.20  | Բավարար ՄԲ(II) | Միջին   | 5.20  | 1236.2<br>88 | 6428.69<br>8          |
| Հ12, Հ8- Այնթափ-Մասիս-<br>Ռանչպար-Արաքս-<br>Հրատար-Մ3<br>կմ13,2-կմ24,4                             | Հանրապետական II-IV | 11.20 | Բավարար ՀԲ(II) | Բավարար | 3.08  | 947.33<br>0  | 2917.77<br>6          |
| Հ13, Վաղարշապատ-<br>Մասիս-Մ2 կմ0-կմ6,2   | Հանրապետական II-IV | 6.20  | Բավարար ՀԲ(II) | Միջին   | 6.20  | 1115.9<br>27 | 6918.74<br>7          |
| Հ77, Մ5-Ռուս գինվորի<br>հուշարձան-Մ3<br>կմ0-կմ 4,0   | Հանրապետական II-IV | 4.00  | Բավարար ՀԲ(II) | Բավարար | 2.80  | 947.33<br>0  | 2652.52<br>4          |
| Հ76, Մ5-Մեծամորի<br>բանգարան կմ 0-կմ 1,2   | Հանրապետական II-IV | 1.2   | Վատ            |         | 0.00  |              | 0.000                 |
| Ընդամենը   |                    | 70.10 |                |         | 59.58 |              | 88996.4<br>90         |
| <b>Ընդամենը Էջմիածնի տարածաշրջանով</b>   |                    |       |                |         |       |              | <b>95498.2<br/>83</b> |

**Արձակուրդի մարզ**

2017 թ.-ի հունվարի 1-ից դեկտեմբերի 31-ը պահպանման ենթակա արգելափակումներ

| Սչխատանքի անվանումը   | Սպատարկվող հատվածների ընդհանուր երկարությունը գծ/մ | արգելափակուրդի առկա վիճակի ծածկագիրը | Սպատարկվող հատվածի երկարությունը գծ/մ | Միավորի գինը /հազ. դրամ/ | Ընդամենը /հազ. դրամ/ |
|---|--|--------------------------------------|---------------------------------------|--------------------------|----------------------|
| 1   | 2  | 3                                    | 4                                     | 5                        | 6                    |
| Արձակուրդ   | 1,725  |                                      |                                       | 0.9824<br>4              | 1694.709             |
| Էջնիածին  | 3,467  |                                      |                                       | 0.9824<br>4              | 3406.119             |
| Բաղդամյան   | 1,178  |                                      |                                       | 0.9824<br>4              | 1157.291             |
| <b>ԸՆԴԱՄԵՆԸ</b><br>Արձակուրդի Սարգի ընդհանուր օգտագործման միջախտական և հանրախտական նշանակության պետական ա/ճ-երի վրա գտնվող առանձին պահպանման համընկող պարսպող հարմարանքների պահպանում | 6370   | Լավ                                  |                                       |                          | 6258.120             |
| Ընդամենը  |  |                                      |                                       |                          | 6258.120             |

ՀՀ Արագածոտնի մարզի ընդհանուր օգտագործման միջախտական և հանրախտական նշանակության ավտոճանապարհների նշագծման ենթակա հատվածները

| No                   | Ավտոճանապարհի անվանումը և պիկետաժը | Սպատարկվող ճանապարհահատվածների ընդհանուր երկարությունը | Տեխնիկական կարգը | Նշագծվող ճանապարհահատվածների երկարությունը | 2018 թ.                                |                                  |
|----------------------|------------------------------------|--|------------------|--|--|----------------------------------|
|                      |                                    |  |                  |  | 1 կմ-ում միջին նշագծման մակերեսը /քմ / | Ընդամենը նշագծման մակերեսը /քմ / |
| Ավտարակի տարածաշրջան |                                    |  |                  |  |  |                                  |

|                     |   |         |       |       |      |         |
|---------------------|---|---------|-------|-------|------|---------|
| 1                   | Ա-1 երևան-<br>Գյումրի-<br>Վրաստանի սահ,<br>կմ 14+400-կմ<br>18+400       | 4       | 1     | 4.00  | 1800 | 7200    |
| 2                   | Ա-3 Մարգարա-<br>Վանաձոր-Sաշի-<br>Վրաստանի<br>սահման կմ 28,5-<br>կմ 53,3 | 20,8 կմ | II-IV | 20.80 | 55   | 1144    |
| 3                   | Դ-20 Ագարակ-<br>Բյուրակյան-<br>Քարի լիճ կմ0-<br>կմ31,4                  | 31,4 կմ | II-IV | 9.00  | 55   | 495     |
| 4                   | Հ19, Աշտարակ-<br>Օշական-Դաշտ<br>կմ 0-կմ 8,8                             | 8,8 կմ  | II-IV | 8.80  | 55   | 484     |
|                     | Ընդամենը  |         |       | 42.60 |      | 9323.00 |
|                     | Միջպետական -<br>I   |         |       | 4.00  |      | 7200.0  |
|                     | Միջպետական -<br>II-IV   |         |       | 20.80 |      | 1144.00 |
|                     | Հանրապետակա<br>Գ - II-IV  |         |       | 17.80 |      | 979.0   |
| Արագածի տարածաշրջան |   |         |       |       |      |         |
| 1                   | Ս3 Մարգարա-<br>Վանաձոր-Sաշի-<br>Վրաստանի<br>սահման կմ 79,0 -<br>կմ96.4  | 17,4 կմ | II-IV | 17.40 | 55   | 957.0   |
| 2                   | Դ-21 Դ-75-<br>Հորոձ-Արթիկ-<br>Ալազյազ կմ<br>32.7 -կմ53,2                | 20,5 կմ | II-IV | 20.50 | 55   | 1127.5  |
|                     | Ընդամենը  |         |       | 37.9  |      | 2084.5  |
|                     | Միջպետական -<br>II-IV   |         |       | 17.4  |      | 957.0   |
|                     | Հանրապետակա<br>Գ - II-IV  |         |       | 20.50 |      | 1127.5  |
| Ապարանի տարածաշրջան |   |         |       |       |      |         |
| 1                   | Ա-3 Մարգարա-<br>Վանաձոր-Sաշի-<br>Վրաստանի<br>սահման<br>կմ 53,3 -կմ 79,0 | 25,7 կմ | II-IV | 25.70 | 55   | 1413.5  |

| Ընդամենը                  |  |        |       | 25.70 | 1413.50 |
|---------------------------|--|--------|-------|-------|---------|
| Միջպետական - II-IV        |  |        |       | 25.70 | 1413.5  |
| Հանրապետական - II-IV      |  |        |       | 0.00  | 0.0     |
| <b>Թալինի տարածաշրջան</b> |  |        |       |       |         |
| 1                         | Ա-9, Թալին-Քարակերտ-Թուրք. սահման կն 0-կն 19,0 | 19,0կմ | II-IV | 19.00 | 1045.0  |
| 2                         | Հ-75 Ա-9-Իսահակյան-Գյումրի-Ա-7 կն0-կն29.6      | 29.6կմ | II-IV | 29.60 | 1628.0  |
|                           | Ընդամենը                                       |        |       | 48.60 | 2673.0  |
|                           | Միջպետական - II-IV                             |        |       | 19.00 | 1045.0  |
|                           | Հանրապետական - II-IV                           |        |       | 29.60 | 1628.0  |

**ՀՀ Արարատի մարզի ընդհանուր օգտագործման միջպետական և հանրապետական նշանակության ավտոճանապարհների նշագծման ենթակա հատվածները**

| Օ ռ ա գ ի ռ 2 0 1 8 թ.     |   |   |                  |   |                                       |                              |
|----------------------------|---|---|------------------|---|---------------------------------------|------------------------------|
| No                         | Ավտոճանապարհի անվանումը և պիկետաձևը                                 | Ապասարկվող ծանապարհա-հատվածների ընդհանուր երկարությունը | Տեխնիկական կարգը | Նշագծվող ծանապարհա-հատվածների երկարությունը | 1կմ-ում միջին նշագծման մակերեսը /քմ / | Ընդամենը նշագծման մակերեսը / |
| <b>Արարատի տարածաշրջան</b> |   |   |                  |   |                                       |                              |
| 1                          | Ա-2 Երևան-Երախ-Գողիս-Նապան-Իրանի սահման կն34,8-կն47,3 կն47,3-կն91,5 | 12.5 կմ   | I                | 12.50                                       | 1800                                  | 22500.0                      |
| 2                          | Հ-8 Երևան-Արտաշատ-Այգևան-ԱՎ/Մ/ կն28.7-կն42,6                        | 44.3 կմ   | II-IV            | 44.30                                       | 255                                   | 11296.5                      |
| 3                          | Հ10. Ոսկետափ-Վերի-Լանջար-   | 13.9կմ  | II-IV            | 13.90                                       | 55                                    | 764.5                        |
|                            |   | 44,4կմ  | II-IV            | 44.40                                       | 55                                    | 2442.0                       |

|                        |  |  |  |  |        |  |  |  |         |
|------------------------|--|--|--|--|--------|--|--|--|---------|
| ՄՃ/Ա-2/ կճ0-<br>կճ44.4 |  |  |  |  |        |  |  |  |         |
| Ընդամենը               |  |  |  |  | 115.10 |  |  |  | 37003.0 |
| Միջպետական - I         |  |  |  |  | 12.50  |  |  |  | 22500.0 |
| Միջպետական - II-IV     |  |  |  |  | 44.30  |  |  |  | 11296.5 |
| Հանրապետական - II-IV   |  |  |  |  | 58.30  |  |  |  | 3206.5  |

**Արտաշատի տարածաշրջան**

|   |  |        |       |  |       |      |  |  |         |
|---|--|--------|-------|--|-------|------|--|--|---------|
| 1 | Մ-2 երևան-Երասխ-Գորիս-Կապան-Իրանի սահման կճ28.9-կճ34.8 | 5,9կմ  | I     |  | 5.90  | 1800 |  |  | 10620.0 |
| 2 | Գ-8 երևան-Արտաշատ-Ազկան-ՄՃ/Ա2/ կճ 9,1- կճ 28.7         | 19,6կմ | II-IV |  | 19.60 | 55   |  |  | 1078.0  |
|   | Ընդամենը   |        |       |  | 25.50 |      |  |  | 11698.0 |
|   | Միջպետական - I   |        |       |  | 5.90  |      |  |  | 10620.0 |
|   | Միջպետական - II-IV                                     |        |       |  | 0.00  |      |  |  | 0.0     |
|   | Հանրապետական - II-IV                                   |        |       |  | 19.60 |      |  |  | 1078.0  |

**Մասիսի տարածաշրջան**

|   |  |       |       |  |       |    |  |  |        |
|---|--|-------|-------|--|-------|----|--|--|--------|
| 1 | Գ-8 երևան-Արտաշատ-Այդկան-ՄՃ/Ա-2/ կճ0-կճ9.1 | 9,1կմ | II-IV |  | 9.10  | 55 |  |  | 500.5  |
| 2 | Գ-13 Եգնիածին-Մասիս-ՄՃ/Ա2/ կճ 6,2-կճ16,0   | 9,8կմ | II-IV |  | 9.80  | 55 |  |  | 539.0  |
|   | Ընդամենը                                   |       |       |  | 18.90 |    |  |  | 1039.5 |
|   | Միջպետական - I                             |       |       |  | 0.00  |    |  |  | 0.0    |
|   | Միջպետական - II-IV                         |       |       |  | 0.00  |    |  |  | 0.0    |
|   | Հանրապետական - II-IV                       |       |       |  | 18.90 |    |  |  | 1039.5 |

**ՀՀ Արմավիրի մարզի ընդհանուր օգտագործման  
միջախնայական և հանրապետական նշանակության ավտոճանապարհների նշագծման  
ենթակա հատվածները**

| No                          | Ավտոճանապարհի անվանումը և<br>աիկետաճե  | Սկսարկվող<br>ճանապարհա-<br>հատվածների<br>ընդհանուր<br>երկարությունը | Տեխնիկական կարգը | 2 0 1 8 թ.   |   |  | Ընդամենը նշագծման<br>մակերեսը<br>/քմ / |
|-----------------------------|--|---|------------------|--|---|--|--|
|                             |  |   |                  | Նշագծվող<br>ճանապարհա<br>հատվածների<br>երկարությունը | 1 կմ-ում միջին<br>նշագծման<br>մակերեսը<br>/քմ / | Ընդամենը նշագծման<br>մակերեսը<br>/քմ / |  |
| <b>Էջմիածնի տարածաշրջան</b> |  |   |                  |  |   |  |  |
| 1                           | Մ-3 Սարգսյան-Վանաձոր-Տաշիր-<br>Վրաստանի սահման կմ 6,6-կմ 17,9<br>և կմ 21,5-կմ 28,5 | 18,3 կմ   | II-IV            | 18,30  | 55  | 1006.50                                |  |
| 2                           | Մ-5 Երևան-Արմավիր-Թուրքիայի<br>սահման կմ 10,4-կմ 34,4                              | 24,0 կմ   | I                | 24,00  | 1800  | 43200.00                               |  |
| 3                           | Էջմիածնի շրջանց կմ 0-կմ 4,4  | 4,4 կմ  | II-IV            | 4,40   | 55  | 242.00                                 |  |
| 4                           | Գ-13 Էջմիածին-Մասիս-ՄՏ/Մ-2/ կմ 0-<br>կմ 6,2  | 6,2 կմ  | II-IV            | 6,20   | 55  | 341.00                                 |  |
|                             | <b>Ընդամենը</b>  |   |                  | <b>52,90</b>   |   | <b>44789.50</b>                        |  |
|                             | <b>Միջախնայական - I</b>  |   |                  | <b>24,00</b>   |   | <b>43200.00</b>                        |  |
|                             | <b>Միջախնայական - II-IV</b>  |   |                  | <b>18,30</b>   |   | <b>1006.50</b>                         |  |
|                             | <b>Հանրապետական - II-IV</b>  |   |                  | <b>10,60</b>   |   | <b>583.00</b>                          |  |
| <b>Արմավիրի տարածաշրջան</b> |  |   |                  |  |   |  |  |
| 1                           | Մ-3 Սարգսյան-Վանաձոր-Տաշիր-<br>Վրաստանի սահման կմ 0-կմ 6,6                         | 6,6 կմ  | II-IV            | 6,60   | 55  | 363.0                                  |  |
| 2                           | Մ-5 Երևան-Արմավիր-Թուրքիայի<br>սահման<br>կմ 34,4- կմ 53,2                          | 18,8 կմ   | I                | 13,80  | 1800  | 24840.0                                |  |
| 3                           | Գ-17 Մ-5-Արմավիր-Մ-9<br>կմ 0-կմ 9,8  | 9,8 կմ  | II-IV            | 5,00   | 900   | 4500.0                                 |  |
|                             | <b>Ընդամենը</b>  |   |                  | <b>9,80</b>  | <b>55</b>                                       | <b>539.0</b>                           |  |
|                             | <b>Միջախնայական - I</b>  |   |                  | <b>35,20</b>   |   | <b>30242.0</b>                         |  |
|                             | <b>Միջախնայական - II-IV</b>  |   |                  | <b>18,80</b>   |   | <b>29340.0</b>                         |  |
|                             |  |   |                  | <b>6,60</b>  |   | <b>363.0</b>                           |  |

| Քանակականություն - II-IV |   | Բաղադրանքի տարածաշրջան |       |       | 9.80 | 539.0   |
|--------------------------|---|------------------------|-------|-------|------|---------|
| 1                        | U-9 Թալին-Քարալերու-Թուրքիայի տաճան կմ 19-կմ 40,7 | 21,7 կմ                | II-IV | 7.00  | 55   | 385     |
| 2                        | Յ-17 U-5-Այծավիր-U-9 կմ9,8-կմ22,8<br>Ընդամենը     | 13.0 կմ                | II-IV | 13.00 | 55   | 715     |
|                          | Միջակետական - II-IV                               |                        |       | 20.00 |      | 1100.00 |
|                          | Քանակականություն - II-IV                          |                        |       | 7.00  |      | 385.00  |
|                          |   |                        |       | 13.00 |      | 715.00  |

Հայաստանի Հանրապետության Կոտայքի մարզի ընդհանուր օգտագործման միջոցառման և հանրապետական նշանակության ավտոճանապարհների նշագծման ենթակա հատվածները

| №                            | Ավտոճանապարհի անվանումը և պիկետաժը          | Ավասարկվող ճանապարհա-հատվածների ընդհանուր երկարությունը | Տեխնիկական կարգը | Նշագծվող ճանապարհա-հատվածների երկարությունը | 2018 թ.                                |                                  |
|------------------------------|---|---|------------------|---|--|----------------------------------|
|                              |   |   |                  |   | Կմ-ում միջին նշագծման և մակերեսը /քմ / | Ընդամենը նշագծման մակերեսը /քմ / |
| <b>Արուսեանի տարածաշրջան</b> |   |   |                  |   |  |                                  |
| 1                            | U-4 Երևան-Սևան-Իջևան-Արդեաճան կմ10,3-կմ39,5 | 29,2 կմ   | I                | 29,20                                       | 1800                                   | 52560.0                          |

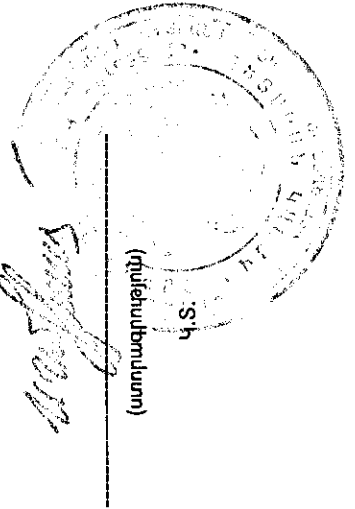
|                             |   |         |       |       |      |         |
|-----------------------------|---|---------|-------|-------|------|---------|
| 2                           | Ա-15 Բալախովիտ-Մաախ /Երևանի շրջան/ կճ0-կճ 8,0       | 8,0 կճ  | II-IV | 8,00  | 55   | 440.0   |
| 3                           | Դ-2 Արույան-Արզնի-Նոր Գեղի կճ0-կճ8,0                | 8,0կճ   | II-IV | 8.00  | 55   | 440.0   |
| 4                           | Մտնեցում Աղվերանին կճ0-կճ10,6                       | 10,6 կճ | II-IV | 10.60 | 55   | 583.0   |
| 5                           | Դ-7 Կարենյու-Չարենցավան-Ֆանտան կճ0-կճ13,0           | 13,0կճ  | II-IV | 13.00 | 55   | 715.0   |
| 6                           | Դ-6 Դ-2-Եղվարդ տր. հանգույց-Մ-1 կճ0- կճ 4.1         | 4.1կճ   | II-IV | 4.10  | 55   | 225.5   |
| 7                           | Դ-3 Երևան-Գառնի-Գեղարդ կճ10.8-կճ38,1                | 27.3 կճ | II-IV | 25.50 | 255  | 6502.5  |
|                             | Ընդամենը  |         |       | 98.40 |      | 61466.0 |
|                             | Սիջվետական - I                                      |         |       | 29.20 |      | 52560.0 |
|                             | Սիջվետական - II-IV                                  |         |       | 8.00  |      | 440.0   |
|                             | Հանրապետական - II-IV                                |         |       | 61.20 |      | 8466.0  |
| <b>Հրազդանի տարածաշրջան</b> |   |         |       |       |      |         |
| 1                           | Ա-4 Երևան-Սևան-Իջևան-Այրք. սահման կճ39,5-կճ51,2     | 11,7կճ  | I     | 11.10 | 1800 | 19980.0 |
| 2                           | Դ-1 ՄՏ/Ա/-Ջրաբեր-Հրազդան կճ 30,0-կճ 33,5            | 3.5     | II-IV | 3.50  | 55   | 192.5   |
| 3                           | Քարվի տրանսպորտային հանգույց                        | 1 կճ    | II-IV | 1.00  | 55   | 55.0    |
| 2                           | Դ-5 Նոր Գեղի-Աղբյուր-Արզական-Հրազդան կճ14.7-կճ25,0  | 11.3    | II-IV | 10.50 | 55   | 577.5   |
| 2                           | Դ-28 Ջրարատ-Մեղրածոր-Հանքավան կճ0-կճ32.0            | 32,0կճ  | II-IV | 30.00 | 55   | 1650.0  |
| 3                           | Դ-55 Հրազդանի տր. հանգույց-Շաղկամորի ճարգահամալիր   | 10.5կճ  | II-IV | 10.50 | 255  | 2677.5  |
| 6                           | Հ1-Հրազդան-Հ55 կճ 0-կճ 7,6                          | 7.6     | II-IV | 7.60  | 55   | 418.0   |
| 4                           | Մտնեցում Շախկամորի ճապատարան կճ0-կճ5,0              | 5,0կճ   | II-IV | 5.00  | 55   | 275.0   |
|                             | Ընդամենը  |         |       | 79.20 |      | 25825.5 |
|                             | Սիջվետական - I                                      |         |       | 11.10 |      | 19980.0 |
|                             | Սիջվետական - II-IV                                  |         |       | 0.00  |      | 0.0     |
|                             | Հանրապետական - II-IV                                |         |       | 68.10 |      | 5845.5  |
| <b>Նախիչի տարածաշրջան</b>   |   |         |       |       |      |         |
| 1                           | Դ-4 Երևան-Եղվարդ-Արագոտ-Հարթավան-ՄՏ/ԱՅ/ կճ0- կճ28,0 | 28,0կճ  | II-IV | 28.00 | 55   | 1540.0  |

|   |  |        |       |              |    |               |
|---|--|--------|-------|--------------|----|---------------|
| 2 | Երկարորի տրանսպորտային հանգույց                | 2,6կմ  | II-IV | 0.00         | 55 | 0.0           |
| 3 | Դ-5 Նոր Չերի-Արզնի-Արզական-Ջրազրան կմ0-կմ14.7  | 14.7կմ | II-IV | 14.70        | 55 | 808.5         |
| 2 | Դ-6 Դ-2-Երկարոտ սող. հանգույց-Ա-1 կմ4.1-կմ24.7 | 20.6կմ | II-IV | 20.60        | 55 | 1133.0        |
|   | <b>ԸՆդամենը</b>                                |        |       | <b>63.30</b> |    | <b>3481.5</b> |
|   | Այլըլեռական - II-IV                            |        |       | <b>0.00</b>  |    | <b>0.0</b>    |
|   | <b>Դանդապետական - II-IV</b>                    |        |       | <b>63.30</b> |    | <b>3481.5</b> |

**Պ Ա Տ Վ Ի Ր Ա Տ ՈՒ**

ՀՀ տրանսպորտի, կապի և տեղեկատվական տեխնոլոգիաների նախարարություն  
 ք. Երևան, Վազգեն Սարգսյան 3/3  
 Կենտրոնական Գանձապետարան

Հ/Հ 900011012136  
 ՀՎՀՀ 02565518




**Կ Ա Տ Ա Ր Ո Ղ**

«Ավտոնոմապարիային մեքենաներ» ՓԲԸ  
 Արմավիրի մարզ. գ. Նորակերտ, Նորակերտի խ/ճ 10

«Արդշինքաներ» ՓԲԸ

Հ/Հ 247591418473312

ՀՎՀՀ 04700747



**ՏՈՒԺԱՆՔԻ ՄԱՍԻՆ ՀԱՄԱՁԱՅՆԱԳԻՐ**  
(պայմանագրի կատարման ապահովում)

ք. Երևան

<<\_\_\_>> հունվարի 2018 թ.

<<Ավտոճանապարհային մեքենաներ>> ՓԲԸ-ն, ի դեմս Ընկերության տնօրեն՝ Յու.Գևորգյանի <<AK 0660001 057-ի կողմից տրված 25.11.2010 թվականին>>, որը գործում է Ընկերության կանոնադրության հիման վրա՝ (այսուհետև՝ Ընկերություն), սույնով միակողմանի սահմանում է հետևյալ տուժանքի վճարման համաձայնությունը.

**1. ՀԱՄԱՁԱՅՆՈՒԹՅԱՆ ԱՌԱՐԿԱՆ**

1.1 Ընկերությունը մասնակցում է <Տրանսպորտի, կապի և տեղեկատվական տեխնոլոգիաների նախարարություն>> ՊԿ-ի (այսուհետև՝ Պատվիրատու) կողմից կազմակերպված՝ Հայաստանի Հանրապետության Արագածոտնի մարզի Աշտարակի տարածաշրջանի և Արմավիրի մարզի Էջմիածնի տարածաշրջանի միջպետական և հանրապետական նշանակության ավտոճանապարհների ընթացիկ ամառային և ընթացիկ ձմեռային պահպանման, Հայաստանի Հանրապետության Արմավիրի մարզի ընդհանուր օգտագործման (միջպետական և հանրապետական) նշանակության պարսպող համակարգերի (մետաղական արգելափակոցների) պահպանման և Հայաստանի Հանրապետության Արագածոտնի, Արարատի, Արմավիրի և Կոտայքի մարզերի պետական (միջպետական և հանրապետական) նշանակության ավտոճանապարհների ծածկի հորիզոնական և ուղեանցների հենարանների ուղղաձիգ նշագծման աշխատանքների ձեռքբերման <<ԳԱԿ-ՇՀԱՇՁԲ—15/1-ՏԾԻԳ-16/1-27/2018>> ծածկագրով գնման ընթացակարգին:

1.2 Որպես գնման ընթացակարգի արդյունքում կնքվելիք պայմանագրի կատարման ապահովում, Ընկերությունը Պատվիրատուին է ներկայացնում սույն տուժանքի համաձայնագիրը և կից վճարման պահանջագիրը՝ լրացված և հաստատված Ընկերության կողմից՝ համաձայն <<Կենտրոնական բանկի հաստատած՝ <<Վճարահաշվարկային գործառնությունների կատարման ժամանակ կիրառվող փաստաթղթերի նվազագույն վավերապայմանների և դրանց լրացման կանոնների>>:

1.3 Ընկերության կողմից գնման ընթացակարգի արդյունքում կնքված պայմանագիրը չկատարելու կամ ոչ պատշաճ կատարելու դեպքում Պատվիրատուն սույն տուժանքի համաձայնագիրը և կից վճարման պահանջագիրը (այսուհետև՝ պայմանագրի կատարման ապահովման վճարման պահանջագիր) ներկայացնում է Ընկերությանը սպասարկող բանկին (այսուհետև՝ Բանկ)՝ այդ մասին գրավոր տեղեկացնելով Ընկերությանը:

1.4 Բանկը պայմանագրի կատարման ապահովման վճարման պահանջագիրը ընդունում է կատարման՝ Պատվիրատուի կողմից սույն տուժանքի համաձայնագրի և գնման ընթացակարգի արդյունքում կնքված պայմանագրի չկատարման կամ ոչ պատշաճ կատարման փաստը հաստատող փաստաթղթի բնօրինակները, որոնք նշվում են պայմանագրի կատարման ապահովման վճարման պահանջագրում, Բանկին տրամադրվելու դեպքում:

1.5 Պայմանագրի կատարման ապահովման վճարման պահանջագրում նշված գումարի վճարման հետևանքով առաջացած ռիսկերի (Ընկերության կրած վնասների) համար Բանկը պատասխանատվություն չի կրում:

1.6 Սույն համաձայնագիրը և կից պայմանագրի կատարման ապահովման վճարման պահանջագիրը Բանկ ներկայացնելուց հետո, Բանկից անկախ պատճառներով, տասն աշխատանքային օրվա ընթացքում Պատվիրատուին գումարը չվճարվելու դեպքում, Պատվիրատուն չվճարման հետ կապված Ընկերության մասին տեղեկությունները փոխանցում է <<ԱՔՌԱ Քրեդիթ Ռեփորթինգ>> ՓԲԸ (Վարկային բյուրո):

**2. ԱՅԼ ՊԱՅՄԱՆՆԵՐ**

2.1 Սույն համաձայնագիրը ուժի մեջ է մտնում Ընկերության կողմից վավերացման պահից և գործում է մինչև Ընկերության կողմից կնքված պայմանագրով նախատեսված պարտավորությունների ամբողջ ծավալով կատարումը:

2.2 Սույն Համաձայնագրի կապակցությամբ ծագած վեճերը լուծվում են բանակցությունների միջոցով: Համաձայնություն ձեռք չբերելու դեպքում վեճերը լուծվում են դատական կարգով:


### 3. Ընկերության հասցեն, բանկային վավերապայմանները՝


Ընկերության անվանումը՝ <<Ավտոճանապարհային մեքենաներ>> ՓԲԸ

Հասցեն՝ ք.Արմավիրի մարզ, գ. Նորակերտ Նորակերտի խ/ճ 10

Սպասարկող բանկի անվանումը, <<Արդշինբանկ>> ՓԲԸ

Հ/Կ 247997010773312



|   |  |
|---|--|
| 1. <b>ՎՃԱՐՄԱՆ ՊԱՀԱՆՋԱԳԻՐ՝ N</b><br>(պայմանագրի կադրաման պահովում)   |  |
| 2. Ներկայացման ամսաթիվը՝ "___" 2018 թ.  |  |
| 3. Ընկերություն (այսուհետ՝ վճարող)՝ <<Ավտոճանապարհային մեքենաներ>> ՓԲԸ  |  |
| 4. Վճարողի բանկը՝ <<Արդշինբանկ>> ՓԲԸ  |  |
| 5. Վճարողի հաշվի համարը՝ << 2475914184773312  |  |
| 6. Վճարողի ՀՎՀՀ՝ 04700747   |  |
| 7. Վճարողի ՀԾՀ՝   |  |
| 8. Շահառու՝ << տրանսպորտի, կապի և տեղեկատվական տեխնոլոգիաների նախարարություն  |  |
| 9. Շահառուի ՀՎՀՀ՝ 02565518  |  |
| 10. Շահառուի բանկը՝ Կենտրոնական գանձապետարան  |  |
| 11. Շահառուի հաշվի համարը /հշ. N/   |  |
| 12. Գումարը թվերով և բառերով՝ 43 643 481 ՀՀ դրամ /քառասուներեք միլիոն վեց հարյուր քառասուներեք հազար չորս հարյուր ութսունմեկ ՀՀ դրամ/ |  |
| 13. Արժույթը (բառերով և կողմի)՝   |  |
| 14. Գործարքի /վճարման/ նպատակը՝   |  |
| 15. Պայմանագրի ծածկագիրը՝ <<ԳԱԿ-ՇՀԱՇՁԲ—15/1-ՏԾԻԳ-16/1-27/2018>>   |  |
| 16. Փաստաթղթերի անվանումը, դրանց համարները, տրամադրման պայմանը  |  |
| 17. կից՝— էջ  |  |
| 19.ա. Շահառուի ստորագրությունները   | 18.ա. Վճարողի ստորագրությունները՝  |
| / _____   |  |
| / _____   | / _____  |
| 19.բ. Կ.Տ.  | 18.բ. Կ.Տ.   |
| Կատարված է շահառուի բանկի կողմից  | Կատարված է վճարողի բանկի կողմից  |
| 20.ա. / _____   | 21.ա. / _____  |
| /ստորագրություն/  | /ստորագրություն/   |
| 20.բ. Կ.Տ.  | 21.բ. Կ.Տ.   |
| "___" ___ 20___ թ.  | 22. Կատարման ամսաթիվը՝ "___" ___ 20___ թ.  |

<sup>1</sup> Վճարման պահանջագիրը լրացվում է համաձայն սույն հրավերով սահմանված «Վճարման պահանջագրի պարտադիր վավերապայմանների և լրացման կարգի»: