

**ՀԱՄԱՁԱՅՆԱԳԻՐ N ԳԱԿ-ՇՀԱՇՁԲ-15/1-SԾԻԳ-16/1-1/2018**

**Պետության կարիքների համար Հայաստանի Հանրապետության միջպետական և հանրապետական նշանակության ավտոճանապարհների ընթացիկ ամառային և ընթացիկ ձմեռային պահպանման եվ Հայաստանի Հանրապետության պետական (միջպետական եվ հանրապետական) նշանակության ավտոճանապարհների ծածկի հորիզոնական եվ ուղեանցերի հենարանների ուղղաձիգ նշագծման աշխատանքների կատարման**

**ք. Երևան**

**<<Յ>> հունվարի 2018թ.**

ՀՀ տրանսպորտի, կապի և տեղեկատվական տեխնոլոգիաների նախարարությունը, ի դեմս նախարարության աշխատակազմի ղեկավար Ս.Ամիրխանյանի, որը գործում է նախարարության կանոնադրության հիման վրա (այսուհետև՝ Պատվիրատու), մի կողմից, և «Մեդրու ՃՇՇՁ» ՍՊԸ-ն, ի դեմս Ընկերության տնօրեն Ա. Գասպարյանի (այսուհետև՝ Կատարող), մյուս կողմից, հիմք ընդունելով 2015թ. դեկտեմբերի 21-ին կնքված ԳԱԿ-ՇՀԱՇՁԲ-15/1-SԾԻԳ-16/1-1 գնման պայմանագիրը (այսուհետև՝ Պայմանագիր) կնքեցին սույն համաձայնագիրը (այսուհետև՝ Համաձայնագիր) հետևյալի մասին:

**1. Համաձայնագրի առարկան և գործողության ժամկետը**

1.1 Կապալառուն պարտավորվում է Պայմանագրով և սույն Համաձայնագրով սահմանված կարգով Պատվիրատուի հանձնարարությամբ իրականացնել Պայմանագրով նախատեսված Հայաստանի Հանրապետության Սյունիքի մարզի Մեդրիի տարածաշրջանի միջպետական և հանրապետական նշանակության ավտոճանապարհների ընթացիկ ամառային և ընթացիկ ձմեռային պահպանման, Հայաստանի Հանրապետության Գեղարքունիքի մարզի պետական (միջպետական և հանրապետական) նշանակության ավտոճանապարհների ծածկի հորիզոնական և ուղեանցերի հենարանների ուղղաձիգ նշագծման, Հայաստանի Հանրապետության Սյունիքի մարզի պետական (միջպետական և հանրապետական) նշանակության ավտոճանապարհների ծածկի հորիզոնական և ուղեանցերի հենարանների ուղղաձիգ նշագծման, Հայաստանի Հանրապետության Վայոց Ձորի մարզի պետական (միջպետական և հանրապետական) նշանակության ավտոճանապարհների ծածկի հորիզոնական և ուղեանցերի հենարանների ուղղաձիգ նշագծման աշխատանքների կատարման պարտավորությունը (այսուհետև՝ Աշխատանքներ)՝ համաձայն սույն Համաձայնագրի N 1 հավելվածով սահմանված գնման ժամանակացույցի և Աշխատանքների արդյունքը հանձնել Պատվիրատուին, իսկ Պատվիրատուն պարտավորվում է ընդունել Աշխատանքները և վճարել դրանց համար:

1.2 Աշխատանքների հանձնում-ընդունումը կատարվում է Պայմանագրով սահմանված կարգով՝ կարգի պահանջներին համապատասխան:

1.3 Հայաստանի Հանրապետության միջպետական և հանրապետական նշանակության ավտոճանապարհների վիճակը և սպասարկման մակարդակները 2018թվականի համար՝ համաձայն սույն Համաձայնագրի N 3 հավելվածի:

1.4 Սույն համաձայնագրով սահմանված պարտավորությունները տարածվում են 2018 թվականի հունվարի 1-ից ծագած հարաբերությունների վրա և գործում են մինչև 2018 թվականի դեկտեմբերի 31-ը ներառյալ:

## **2. Համաձայնագրի գինը և վճարման կարգը**

2.1 Սույն պայմանագրով Կատարողի կատարման ենթակա Աշխատանքի 2018 թվականի համար ընդհանուր գինը կազմում է 438 768 878 (չորս հարյուր երեսունութ միլիոն յոթ հարյուր վաթսուութ հազար ութ հարյուր յոթանասուութ) ՀՀ դրամ, ներառյալ ԱԱՀ-ն, ընդ որում.

- Հայաստանի Հանրապետության Սյունիքի մարզի Մեղրիի տարածաշրջանի միջպետական և հանրապետական նշանակության ավտոճանապարհների ընթացիկ ամառային և ընթացիկ ձմեռային պահպանման աշխատանքների 2018 թվականի համար ընդհանուր գինը կազմում է 270 787 803 (երկու հարյուր յոթանասուն միլիոն յոթ հարյուր ութսունյոթ հազար ութ հարյուր երեք) ՀՀ դրամ, ներառյալ ԱԱՀ-ն,

- Հայաստանի Հանրապետության Գեղարքունիքի մարզի պետական (միջպետական և հանրապետական) նշանակության ավտոճանապարհների ծածկի հորիզոնական և ուղեանցերի հենարանների ուղղաձիգ նշագծման աշխատանքների 2018 թվականի համար ընդհանուր գինը կազմում է 71 770 350 (յոթանասունմեկ միլիոն յոթ հարյուր յոթանասուն հազար երեք հարյուր հիսուն) ՀՀ դրամ, ներառյալ ԱԱՀ-ն,

- Հայաստանի Հանրապետության Սյունիքի մարզի պետական (միջպետական և հանրապետական) նշանակության ավտոճանապարհների ծածկի հորիզոնական և ուղեանցերի հենարանների ուղղաձիգ նշագծման աշխատանքների 2018 թվականի համար ընդհանուր գինը կազմում է 63 801 425 (վաթսուներեք միլիոն ութ հարյուր մեկ հազար չորս հարյուր քսանհինգ) ՀՀ դրամ, ներառյալ ԱԱՀ-ն,

- Հայաստանի Հանրապետության Վայոց Ձորի մարզի պետական (միջպետական և հանրապետական) նշանակության ավտոճանապարհների ծածկի հորիզոնական և ուղեանցերի հենարանների ուղղաձիգ նշագծման աշխատանքների 2018 թվականի համար ընդհանուր գինը կազմում է 32 409 300 (երեսուներկու միլիոն չորս հարյուր իննը հազար երեք հարյուր) ՀՀ դրամ, ներառյալ ԱԱՀ-ն:

Գինը ներառում է Կատարողի կողմից իրականացվող բոլոր ծախսերը՝ այդ թվում հարկերը, տուրքերը և ՀՀ օրենսդրությամբ սահմանված այլ վճարները:

2.2 Պատվիրատուն իրեն հանձնված Աշխատանքների դիմաց վճարում է Պայմանագրով նախատեսված կարգով՝ սույն Համաձայնագրի N 2 հավելվածին՝ ֆինանսական պարտավորությունների կատարման ժամանակացույցին համապատասխան:

## **3. Այլ պայմաններ**

3.1 Սույն Համաձայնագրում չնշված՝ կողմերի Պայմանագրով նախատեսված իրավունքներն ու պարտականությունները, այդ թվում Աշխատանքների հանձնման-ընդունման հետ կապված և այլ հարաբերությունները թողնվում են անփոփոխ:

3.2 Սույն համաձայնագրի կապակցությամբ ծագած վեճերը լուծվում են բանակցությունների միջոցով: Համաձայնություն ձեռք չբերելու դեպքում վեճերը լուծվում են դատական կարգով:


3.3 Սույն համաձայնագիրը կնքվում է երկու օրինակից, որոնք ունեն հավասարազոր իրավաբանական ուժ: Սույն համաձայնագրի N 1,2 և 3 հավելվածները հանդիսանում են սույն համաձայնագրի անբաժանելի մասը, յուրաքանչյուր կողմին տրվում է մեկական օրինակ:

3.4 Սույն համաձայնագիրը հանդիսանում է Պայմանագրի անբաժանելի մասը:

4. Կողմերի հասցեները, բանկային վավերապայմանները և ստորագրությունները:

**Պ Ա Տ Վ Ի Ր Ա Տ ՈՒ**

ՀՀ տրանսպորտի, կապի և տեղեկատվական  
տեխնոլոգիաների նախարարություն  
Ք. Երևան, Վազգեն Սարգսյան 3/3  
Կենտրոնական Գանձապետարան  
Հ/Հ 900011012136  
ՀՎՀՀ 02565518




(ստորագրություն)

Կ.Տ.

**Կ Ա Տ Ա Ր Ո Ղ**

«Մեդրու ՃՇՇՁ» ՍՊԸ  
Սյունիքի մարզ, ք. Մեղրի, Գործարանային 89  
«Արղշինբանկ» ՓԲԸ, Մեղրի մ/6  
Հ/Հ 2470200016540000

ՀՎՀՀ 09700228



(ստորագրություն)

Կ.Տ.

**Գնման ժամանակացույց**

/ՀՀ դրամ/


Հ/Հ	Աշխատանքի անվանումը	Գնումը՝ 2018թ				Ընդամենը
		I եռամսյակ	II եռամսյակ	III եռամսյակ	IV եռամսյակ	
1	Սյունիքի մարզի Մեղրիի տարածաշրջանի միջպետական և հանրապետական նշանակության ավտոճանապարհների ընթացիկ ամառային և ընթացիկ ձմեռային պահպանման աշխատանքների	55,503,727,0	90,633,665,0	80,563,258,0	44,087,153,0	270,787,803,0
2	Գեղարքունիքի մարզի պետական (միջպետական և հանրապետական) նշանակության ավտոճանապարհների ծածկի հորիզոնական և ուղեանցերի հենարանների ուղղաձիգ նշագծման աշխատանքների	-	35,200,000,0	17,423,350,0	19,147,000	71,770,350,0
3	Սյունիքի մարզի պետական (միջպետական և հանրապետական) նշանակության ավտոճանապարհների ծածկի հորիզոնական և ուղեանցերի հենարանների ուղղաձիգ նշագծման աշխատանքների	-	40,600,000,0	23,201,425,0	-	63,801,425,0

4	Վայոց ձորի մարզի պետական (միջպետական և հանրապետական) նշանակության ավտոճանապարհների ծածկի հորիզոնական և ուղեանցների հենարանների ուղղաձիգ նշագծման աշխատանքների	-	20,500,000,0	11,909,300,0	-	32,409,300,0
---	---	---	--------------	--------------	---	--------------

**Պ Ա Տ Վ Ի Ր Ա Տ ՈՒ**

ՀՀ տրանսպորտի, կապի և տեղեկատվական տեխնոլոգիաների նախարարություն  
 Բ. Երևան, Վազգեն Սարգսյան 3/3  
 Կենտրոնական Գանձապետարան

Հ/Հ 900011012136  
 ՀՎՀՀ 02565518



**Կ Ա Տ Ա Ր Ո Ղ**

«Մեղրու ՃՇՇՁ» ՍՊԸ  
 Սյունիքի մարզ, ք. Մեղրի, Գործարանային 89  
 «Արդշինքանկ» ՓԲԸ, Մեղրի մ/ճ

Հ/Հ 2470200016540000  
 ՀՎՀՀ 07709228







Մեղրու տարածաշրջանի Մեղրու ՏՇՀՁ ՍՈՇ

2018 թ.-ի հունվարի 1-ից դեկտեմբերի 31-ը սպասարկված ենթակա ավտոճանապարհներ

1	2	3	4	5	6	7	8
Ավտոճանապարհի անվանումը և պիկետաժը	Ավտոճանապարհի տեխնիկական կարգը	Սպասարկվող հատվածների ընդհանուր երկարությունը /կմ/	ճանապարհի առկա վիճակի ծածկագիրը	Սպասարկման պահանջվող մակարդակ	Սպասարկվող հատվածի երկարությունը /կմ/	Միավորի գինը /հազ. դրամ/	Ընդամենը /հազ. դրամ/
	2	3	4	5	6	7	8
<b>Պահպանման ժամանակաշրջանը` ՉՄԵՌ</b>							
Մ2, Երևան-Երասխ-Գորիս-Կապան-Իրանի սահման կմ 330,8-կմ384,3	Միջպետական II-IV	53.50		Լավ	53.50	565.714	30265.699
Մ17, Մ2-Կապան-Ծավ-Շվանիձոր-Մեղրի-Ս2 կմ40,8-կմ90,8	Միջպետական II-IV	50.00		Լավ	50.00	565.714	28285.700
Ստեղծում Նախիջևանի սահմանին Ագարակից կմ0-կմ 6,3	Միջպետական II-IV	6.30		Միջին	6.30	227.931	1435.965
Հ49, Մ17-Նոնաձոր-ԼՂՀ սահման կմ0,0-կմ24,4	Հանրապետական II-IV	24.40		Միջին	24.40	227.931	5561.516
Հ82, Մ17-Մեղրի կմ0-կմ4,0	Հանրապետական II-IV	4.00		Լավ	4.00	245.410	981.640
Հ50, Մ2-Մեղրու օդանավակայան-Ագարակի կոմբինատ կմ0-կմ12,5	Հանրապետական II-IV	12.50		Միջին	12.50	227.931	2849.138
<b>Ընդամենը</b>		<b>150.70</b>			<b>150.7</b>		<b>69379.658</b>
<b>Պահպանման ժամանակաշրջանը` ԳՂՐՈՒՆ-ԱՍԱՌ-ԱՇՈՒՆ</b>							
Ս-2 Երևան-Երասխ-Գորիս-Կապան-Իրանի սահման կմ 330,8-	Միջպետական II-IV	53.50	Երաշխիք Մե(0)	Լավ	4.30	498.780	2144.754

կմ384,3					Միջին	44.60	1485.306	66244.648
Մ17, Մ2-Կապան-Ճավ-Շվանիձոր-Մեղրի-Մ2 կմ40.8-կմ90.8	Միջպետական II-IV	50.00	Լավ ՄԼ(I)	Լավ	Միջին	4	678.329	2713.316
Մոտեցում Լախիջևանի սահմանին Ագարակից կմ0-կմ 6,3	Միջպետական II-IV	6.30	Բավարար ՄԲ(II)	Միջին	Միջին	46.00	1485.308	68324.168
Ջ82, Մ17-Մեղրի կմ 0-կմ 4.0	Հանրապետական II-IV	4.00	Բավարար շԲ(II)	Միջին	Միջին	6.30	1485.308	9357.440
Հ-49, Մ17- Մեղրի-Լոճաձոր-ԼՂՅ սահման կմ0,0-կմ24,4	Հանրապետական II-IV	24.40	Բավարար շԲ(II)	Բավարար	Միջին	4.00	1385.482	5541.928
Հ-50, Մ2-Մեղրու օրանավակայան-Ագարակի կոմբինատ կմ0-կմ12,5	Հանրապետական II-IV	12.50	Բավարար շԲ(II)	Բավարար	Բավարար	24.40	1275.932	31132.741
<b>Ընդամենը</b>		<b>150.70</b>				<b>146.10</b>		<b>201408.145</b>
<b>Ընդամենը Մեղրու տարածաշրջանով</b>								
<b>270787.803</b>								

**ՀՀ Գեղարքունիքի մարզի ընդհանուր օգտագործման միջպետական և հանրապետական նշանակության ավտոճանապարհների նշագծման ենթակա հատվածները**

№	Ավտոճանապարհի անվանումը և պիկետաժը	Սպասարկվող ճանապարհահատվածների ընդհանուր երկարությունը	Տեխնիկական կարգը	Նշագծվող ճանապարհահատվածների երկարությունը	2018 թ.		Ընդամենը նշագծման մակերեսը /քմ /
					1 կմ-ում միջին նշագծման մակերեսը /քմ /	Ընդամենը նշագծման մակերեսը /քմ /	
1	Մ-10 Սևան-Մարտունի-Գեղտաի կմ12,7-կմ49,0	36,30 կմ	II-IV	36,30	255		9256,5
2	Հ-39, Մ10-Գավառ-Մ10 կմ 0-կմ5,0	5,0 կմ	II-IV	5,00	55		275
	<b>Ընդամենը</b>			<b>41,30</b>			<b>9531,5</b>
	<b>Միջպետական - II-IV</b>			<b>36,30</b>			<b>9256,5</b>
	<b>Հանրապետական - II-IV</b>			<b>5,00</b>			<b>275,0</b>

**Գավառի տարածաշրջան**

**Մարտունու տարածաշրջան**

1	Մ-10 Սևան-Մարտունու-Գետափ կժ 49,0- կժ 64,2	15,2կմ	II-IV	15.20	255	3876
2	Մ-10 Սևան-Մարտունու-Գետափ կժ 64,2- կժ 92,9	28,7 կմ	II-IV	28.70	55	1578.5
3	Մ-11 Մարտունու-Վարդենիս-ԼՂ կժ0- կժ20,7	20,7կմ	II-IV	20.70	55	1138.5
	<b>Ընդամենը</b>			<b>64.60</b>		<b>6593.0</b>
	<b>Միջպետական - II-IV</b>			<b>64.60</b>		<b>6593.0</b>
	<b>Հանրապետական - II-IV</b>			<b>0.00</b>		<b>0.0</b>

**Վարդենիսի տարածաշրջան**

1	Մ-11 Մարտունու-Վարդենիս-ԼՂ կժ 20,7-կժ 56,2	35,5 կմ	II-IV	35.50	55	1952.5
2	Մ-14 Մ-4-Շորժա-Վարդենիս կժ63,7- կժ97,8	34,1 կմ	II-IV	19.00	55	1045
	<b>Ընդամենը</b>			<b>54.50</b>		<b>2997.5</b>
	<b>Միջպետական - II-IV</b>			<b>54.50</b>		<b>2997.5</b>
	<b>Հանրապետական - II-IV</b>			<b>0.00</b>		<b>0.0</b>

**Ճանապարհի տարածաշրջան**

1	Մ-14 Մ-4-Շորժա-Վարդենիս կժ 12,2-կժ 27,5	51,5 կմ	II-IV	15.30	55	841.5
2	Հ-30 Մ-4-Ճանապարհ-Դրախտիկ կժ10,1 -կժ55,2	45,1 կմ	II-IV	45.10	55	2480.5
	<b>Ընդամենը</b>			<b>60.40</b>		<b>3322.0</b>
	<b>Միջպետական - II-IV</b>			<b>15.30</b>		<b>841.5</b>
	<b>Հանրապետական - II-IV</b>			<b>45.10</b>		<b>2480.5</b>

**Սևանի տարածաշրջան**

1	Մ-4 Երևան-Սևան-Իջևան-Աղր.սահման կժ 51,2-կժ 73,2 և կժ 73,2-կժ 80,92	29,72 կմ	I II-IV	18.50 7.70	1800 255	33300 1963.5
2	Մ10 Սևան-Մարտունու-Գետափ կժ0,0- կժ12,7	12,7	I II-IV	1.10 11.60	900 255	990 2958
3	Մ-14 Մ-4-Շորժա-Վարդենիս կժ0 -կժ 12,2	12,2կմ	II-IV	12.20	55	671
4	Հ-78, Մ4- Սևանի թերակղզի կժ0-կժ 1,5	1,5կմ	II-IV	1.50	55	82.5
	<b>Ընդամենը</b>			<b>52.60</b>		<b>39965.0</b>
	<b>Միջպետական - I</b>			<b>19.60</b>		<b>34290.0</b>

Միջպետական - II-IV	31.50	5592.5
Հանրապետական - II-IV	1.50	82.5

**ՀՀ Մյուսիքի մարզի ընդհանուր օգտագործման  
միջպետական և հանրապետական նշանակության ավտոճանապարհների նշագծման  
ենթակա հատվածները**

№	Ավտոճանապարհի անվանումը և սկիզբնային	Սպասարկվող ճանապարհա- հատվածների ընդհանուր երկարությունը	Տեխնիկական կարգը	Նշագծվող ճանապարհա- հատվածների երկարությունը	2018 թ.	
					11-նոյեմբերի նշագծման միջոցով	Ընդամենը /թմ /
<b>Գողիսի տարածաշրջան</b>						
1	Մ-2 Երևան-Երասխ-Գողիս-Կապան- Իրանի սահման կմ219.6-կմ253.5 և կմ 261.0- կմ278.1	51,0 կմ	II-IV	44.00	255	11220
2	Մ-2 Երևան-Երասխ-Գողիս-Կապան- Իրանի սահման կմ253.5-կմ261.0	7,5 կմ	II-IV	7.50	55	412.5
3	Մ-12 Գողիս-ԼՂՅ սահման կմ 0 - կմ28.5	28.5 կմ	II-IV	28.50	55	1567.5
4	Գ-46 Մ-2-Թաթև-Սյուխունի-Կապան կմ 0-կմ 35.0	35.0 կմ	II-IV	17.70	55	973.5
	<b>Ընդամենը</b>			<b>97.70</b>		<b>14173.5</b>
	<b>Միջպետական - II-IV</b>			<b>80.00</b>		<b>13200.0</b>
	<b>Հանրապետական - II-IV</b>			<b>17.70</b>		<b>973.5</b>
<b>Կապանի տարածաշրջան</b>						
1	Մ-2 Երևան-Երասխ-Գողիս-Կապան- Իրանի սահման կմ 278.1-կմ 330.8	51.7	II-IV	43.7	255	11143.5
3	Մ-17 Ս2-Կապան-Ծավ- Մ-2 կմ0.0-կմ40.8	40.8 կմ	II-IV	40.80	55	2244
	<b>Ընդամենը</b>			<b>84.50</b>		<b>13387.5</b>
	<b>Միջպետական - II-IV</b>			<b>84.50</b>		<b>13387.5</b>
	<b>Հանրապետական - II-IV</b>			<b>0.00</b>		<b>0.0</b>
<b>Սեղրու տարածաշրջան</b>						
1	Մ-2 Երևան-Երասխ-Գողիս-Կապան- Իրանի սահման կմ 330.8- կմ384.3	53.5 կմ	II-IV	48.90	255	12469.5

2	U-17 U-2 Կապան-Շավ- U-2 կժ40.8-կժ90.8	50,0 կժ	II-IV	50.00	55	2750
	Ընդամենը			98.90		15219.5
	Միջպետական - II-IV			98.90		15219.5
	Հանրապետական - II-IV			0.00		0.0
<b>Միխիանի տարածաշրջան</b>						
1	U-2 Երևան-Երասխ-Գողիս-Կապան- Իրանի սահման կժ 167.6- կժ219.6	52,0 կժ	II-IV	49.80	255	12699
	Ընդամենը			49.80		12699.0
	Միջպետական - II-IV			49.80		12699.0
	Հանրապետական - II-IV			0.00		0.0

**ՀՀ Վայոց Ձորի մարզի ընդհանուր օգտագործման  
միջպետական և հանրապետական նշանակության ավտոճանապարհների նշագծման  
ենթակա հատվածները**

Ծ Ր Ա Պ Ի Ր 2018 թ.							
No	Ավտոճանապարհի անվանումը և պիկետաժը	Ապաստարկվող ճանապարհա- հատվածների ընդհանուր երկարությունը	Տեխնիկական կարգը	Սպասարկվող ճանապարհա- հատվածների երկարությունը	Նշագծվող ճանապարհա- հատվածների երկարությունը	1 կմ-ում միջին նշագծման մակերեսը /քմ /	Ընդամենը նշագծման մակերեսը /քմ /
<b>Եղեգնաձորի տարածաշրջան</b>							
1	U-2 Երևան-Երասխ-Գողիս-Կապան- Իրանի սահման կժ 91.5- կժ 134.6	43,1 կժ	II-IV	43.10	43.10	255.00	10990.5
2	U-10 Սյան-Մարտունի-Գետափ կժ 106.3-կժ 125.1	32,2 կժ	II-IV	32.20	32.20	55.00	1771.0
3	Մուռեղուն Լորսականցի հուշարձանին կժ 0-կժ8,1	8,1 կժ	II-IV	8.10	8.10	55.00	445.5
	Ընդամենը			106.60	83.40		13207.00
	Միջպետական - II-IV			43.10	75.30		12761.50
	Հանրապետական - II-IV			63.50	8.10		445.50
<b>Վայքի տարածաշրջան</b>							

1	U-2 երևան-երախն-գորին-կապան-իրանի սահման կմ 134,6-կմ167,6	33,0 կմ	II-IV	33,00	33,00	33,00	255,00	8415,0
2	Չ-41, U2-Ձարիբախ-Նախիջևանի սահման կմ 0-կմ 26,6	26,6 կմ	II-IV	26,60	26,60	8,00	55,00	440,0
3	Չ-42, U2-գորնիկաթ-Ջերմուկ-Արդթ. սահման կմ-կմ 24,0	24,0 կմ	II-IV	24,00	24,00	24,00	255,00	6120,0
	Ընդամենը			83,60	83,60	65,00		14975,0
	Միջաբաժան - II-IV			33,00	33,00	33,00		8415,0
	Հանրաբաժան - II-IV			50,60	50,60	32,00		6560,0

**Պ Ա Տ Վ Ի Ր Ա Տ ՈՒ**

ՀՀ տրանսպորտի, կապի և տեղեկատվական տեխնոլոգիաների նախարարություն  
 Բ. Երևան, Վազգեն Սարգսյան 3/3  
 Կենտրոնական Գանձապետարան

Հ/Հ 900011012136  
 Հ/Հ ՀՀ 02565518

(ստորագրություն)

Կ.Տ.

**Կ Ա Տ Ա Ր Ո Ղ**

«Մեղրու ՃՇՇՁ» ՍՊԸ  
 Սյունիքի մարզ, ք. Մեղրի, Գործարանային 89  
 «Արոշինբանկ» ՓԲԸ, Մեղրի մ/6

Հ/Հ 2470200016540000  
 Հ/Հ ՀՀ 09700228

*(Handwritten signature)*

(ստորագրություն)

Կ.Տ.

**ՏՈՒԺԱՆՔԻ ՄԱՍԻՆ ՀԱՄԱՁԱՅՆԱԳԻՐ**  
(պայմանագրի կատարման ապահովում)

ք. Երևան

<<\_\_\_>> հունվարի 2018 թ.

<<Մեղրու ՃՇՇՁ>> ՍՊԸ-ն, ի դեմս Ընկերության տնօրեն՝ Ա.Գասպարյանի <<AK 0251987 045-ի կողմից տրված 04.03.2009 թվականին>>, որը գործում է Ընկերության կանոնադրության հիման վրա՝ (այսուհետև՝ Ընկերություն), սույնով միակողմանի սահմանում է հետևյալ տուժանքի վճարման համաձայնությունը.

**1. ՀԱՄԱՁԱՅՆՈՒԹՅԱՆ ԱՈՒՐԿԱՆ**

1.1 Ընկերությունը մասնակցում է <Տրանսպորտի, կապի և տեղեկատվական տեխնոլոգիաների նախարարություն>> ՊԿ-ի (այսուհետև՝ Պատվիրատու) կողմից կազմակերպված՝ Հայաստանի Հանրապետության Սյունիքի մարզի Մեղրիի տարածաշրջանի միջպետական և հանրապետական նշանակության ավտոճանապարհների ընթացիկ ամառային և ընթացիկ ձմեռային պահպանման, Հայաստանի Հանրապետության Գեղարքունիքի մարզի պետական (միջպետական և հանրապետական) նշանակության ավտոճանապարհների ծածկի հորիզոնական և ուղեանցերի հենարանների ուղղաձիգ նշագծման, Հայաստանի Հանրապետության Սյունիքի մարզի պետական (միջպետական և հանրապետական) նշանակության ավտոճանապարհների ծածկի հորիզոնական և ուղեանցերի հենարանների ուղղաձիգ նշագծման, Հայաստանի Հանրապետության Վայոց Ձորի մարզի պետական (միջպետական և հանրապետական) նշանակության ավտոճանապարհների ծածկի հորիզոնական և ուղեանցերի հենարանների ուղղաձիգ նշագծման աշխատանքների ձեռքբերման <<ԳԱԿ-ՇՀԱՇՁԲ—15/1-ՏԾԻԳ-16/1-1/2018>> ծածկագրով գնման ընթացակարգին:

1.2 Որպես գնման ընթացակարգի արդյունքում կնքվելիք պայմանագրի կատարման ապահովում, Ընկերությունը Պատվիրատուին է ներկայացնում սույն տուժանքի համաձայնագիրը և կից վճարման պահանջագիրը՝ լրացված և հաստատված Ընկերության կողմից՝ համաձայն << կենտրոնական բանկի հաստատած՝ <<Վճարահաշվարկային գործառնությունների կատարման ժամանակ կիրառվող փաստաթղթերի նվազագույն վավերապայմանների և դրանց լրացման կանոնների>>:

1.3 Ընկերության կողմից գնման ընթացակարգի արդյունքում կնքված պայմանագիրը չկատարելու կամ ոչ պատշաճ կատարելու դեպքում Պատվիրատուն սույն տուժանքի համաձայնագիրը և կից վճարման պահանջագիրը (այսուհետև՝ պայմանագրի կատարման ապահովման վճարման պահանջագիր) ներկայացնում է Ընկերությանը սպասարկող բանկին (այսուհետև՝ Բանկ)՝ այդ մասին գրավոր տեղեկացնելով Ընկերությանը:

1.4 Բանկը պայմանագրի կատարման ապահովման վճարման պահանջագիրը ընդունում է կատարման՝ Պատվիրատուի կողմից սույն տուժանքի համաձայնագրի և գնման ընթացակարգի արդյունքում կնքված պայմանագրի չկատարման կամ ոչ պատշաճ կատարման փաստը հաստատող փաստաթղթի բնօրինակները, որոնք նշվում են պայմանագրի կատարման ապահովման վճարման պահանջագրում, Բանկին տրամադրվելու դեպքում:

1.5 Պայմանագրի կատարման ապահովման վճարման պահանջագրում նշված գումարի վճարման հետևանքով առաջացած ռիսկերի (Ընկերության կրած վնասների) համար Բանկը պատասխանատվություն չի կրում:

1.6 Սույն համաձայնագիրը և կից պայմանագրի կատարման ապահովման վճարման պահանջագիրը Բանկ ներկայացնելուց հետո, Բանկից անկախ պատճառներով, տասն աշխատանքային օրվա ընթացքում Պատվիրատուին գումարը չվճարվելու դեպքում, Պատվիրատուն չվճարման հետ կապված Ընկերության մասին տեղեկությունները փոխանցում է <<ԱԶՈԱ Քրեդիթ Ռեփորթինգ>> ՓԲԸ (Վարկային բյուրո):

**2. ԱՅԼ ՊԱՅՄԱՆՆԵՐ**

2.1 Սույն համաձայնագիրը ուժի մեջ է մտնում Ընկերության կողմից վավերացման պահից և գործում է մինչև Ընկերության կողմից կնքված պայմանագրով նախատեսված պարտավորությունների ամբողջ ծավալով կատարումը:

2.2 Սույն Համաձայնագրի կապակցությամբ ծագած վեճերը լուծվում են բանակցությունների միջոցով: Համաձայնություն ձեռք չբերելու դեպքում վեճերը լուծվում են դատական կարգով:

**3. Ընկերության հասցեն, բանկային վավերապայմանները՝**

Ընկերության անվանումը՝ «Մեդրու ՃՇՇ» ՍՊԸ

Հասցեն՝ ք.Մեղրի Գործարանային 89

Սպասարկող բանկի անվանումը, «Արդշինբանկ» ՓԲԸ

Հ/Հ 2470200016540000

ՀՎՀՀ 09700228


տնօրեն՝ Պ. Գասպարյան

*[Ստորագրություն]* (ստորագրություն)

գլխ. հաշվապահ՝

*[Ստորագրություն]* (ստորագրություն)

Կ.Տ

1. <b>ՎՃԱՐՄԱՆ ՊԱՀԱՆՋԱԳԻՐ՝ N</b> (պայմանագրի կարարման ապահովում)	
2. Ներկայացման ամսաթիվը՝ "___" 2018_թ.	
3. Ընկերություն (այսուհետ՝ վճարող)՝ <<Մեղրու ՃՇՇՁ>> ՍՊԸ	
4. Վճարողի բանկը՝ <<Արդշինբանկ>> ՓԲԸ	
5. Վճարողի հաշվի համարը՝ << 2470200016540000	
6. Վճարողի ՀՎՀՀ՝ 09700228	
7. Վճարողի ՀԾՀ՝	
8. Շահառու՝ ՀՀ տրանսպորտի, կապի և տեղեկատվական տեխնոլոգիաների նախարարություն	
9. Շահառուի ՀՎՀՀ՝ 02565518	
10. Շահառուի բանկը՝ Կենտրոնական գանձապետարան	
11. Շահառուի հաշվի համարը /h2.N/	
12. Գումարը թվերով և բառերով՝ 43 885 987 ՀՀ դրամ /քառասունեյք միլիոն ութ հարյուր ութսունհինգ հազար իննը հարյուր ութսունյոթ ՀՀ դրամ/	
13. Արժույթը (բառերով և կոդով)՝	
14. Գործարքի /վճարման/ նպատակը՝	
15. Պայմանագրի ծածկագիրը՝ <<ԳԱԿ-ՇՀԱՇՁԲ—15/1-ՏԾԻԳ-16/1-1/2018>>	
16. Փաստաթղթերի անվանումը, դրանց համարները, տրամադրման պայմանը	
17. կից՝ -- էջ	
19.ա. Շահառուի ստորագրությունները /_____ /_____ Կ.Տ.	18.ա. Վճարողի ստորագրությունները՝  Կ.Տ.
19.բ. Կատարված է շահառուի բանկի կողմից 20.ա. /_____ /ստորագրություն/ Կ.Տ. "___" ___ 20___ թ.	18.բ. Կատարված է վճարողի բանկի կողմից 21.ա. /_____ /ստորագրություն/ Կ.Տ. 22. Կատարման ամսաթիվը՝ "___" ___ 20___ թ.

<sup>1</sup> Վճարման պահանջագիրը լրացվում է համաձայն սույն հրավերով սահմանված «Վճարման պահանջագրի պարտադիր վավերապայմանների և լրացման կարգի»: