

ՊԵՏՈՒԹՅԱՆ ԿԱՐԻՔՆԵՐԻ ՀԱՄԱՐ ՀԱՅԱՍՏԱՆԻ ՀԱՆՐԱՊԵՏՈՒԹՅԱՆ ՊԵՏԱԿԱՆ (ՄԻՋՊԵՏԱԿԱՆ ԵՎ ՀԱՆՐԱՊԵՏԱԿԱՆ) ՆՇԱՆԱԿՈՒԹՅԱՆ ԱՎՏՈՃԱՆԱՊԱՐՀՆԵՐԻ ՇԱԾԿԻ ՀՈՐԻՋՈՆԱԿԱՆ ԵՎ ՈՒՂԵԱՆՑԵՐԻ ՀԵՆԱՐԱՆՆԵՐԻ ՈՒՂԱՁԻԳ ՆՇԱԳԾՄԱՆ

ք. Երևան

հունվարի 2019թ.

ՀՀ տրանսպորտի, կապի և տեղեկատվական տեխնոլոգիաների նախարարությունը, ի դեմս նախարարության գլխավոր քարտուղար Ս.Ամիրխանյանի, ով գործում է նախարարության կանոնադրության հիման վրա (այսուհետև՝ Պատվիրատու), մի կողմից, և «ԲԵԼԼԻՍ» ՍՊԸ-ն, ի դեմս Ընկերության տնօրեն Գ.Գրիգորյանի (այսուհետև՝ Կատարող), մյուս կողմից, հիմք ընդունելով 2015թ. դեկտեմբերի 21-ին կնքված ԳԱԿ-ՇՀԱՇՁԲ-15/1-ՏԾԻԳ-16/1-28 գնման պայմանագիրը (այսուհետև՝ Պայմանագիր) կնքեցին սույն համաձայնագիրը (այսուհետև՝ Համաձայնագիր) հետևյալի մասին:

1. Համաձայնագրի առարկան և գործողության ժամկետը

1.1 Կապալառուն պարտավորվում է Պայմանագրով և սույն Համաձայնագրով սահմանված կարգով Պատվիրատուի հանձնարարությամբ իրականացնել Պայմանագրով նախատեսված Հայաստանի Հանրապետության Լոռու, Շիրակի և Տավուշի մարզերի պետական (միջպետական և հանրապետական) նշանակության ավտոճանապարհների ծածկի հորիզոնական և ուղեանցերի հենարանների ուղղաձիգ նշագծման աշխատանքների կատարման պարտավորությունը (այսուհետև՝ Աշխատանքներ)՝ համաձայն սույն Համաձայնագրի N 1 հավելվածով սահմանված գնման ժամանակացույցի և Աշխատանքների արդյունքը հանձնել Պատվիրատուին, իսկ Պատվիրատուն պարտավորվում է ընդունել Աշխատանքները և վճարել դրանց համար:

1.2 Աշխատանքների հանձնում-ընդունումը կատարվում է Պայմանագրով սահմանված կարգով՝ կարգի պահանջներին համապատասխան:

1.3 Հայաստանի Հանրապետության միջպետական և հանրապետական նշանակության ավտոճանապարհների վիճակը և սպասարկման մակարդակները 2019թվականի համար՝ համաձայն սույն Համաձայնագրի N 3 հավելվածի:

1.4 Սույն համաձայնագրով սահմանված պարտավորությունները տարածվում են 2019 թվականի հունվարի 1-ից ծագած հարաբերությունների վրա և գործում են մինչև 2019 թվականի դեկտեմբերի 31-ը ներառյալ:

2. Համաձայնագրի գինը և վճարման կարգը

2.1 Սույն պայմանագրով Կատարողի կատարման ենթակա Աշխատանքի 2019 թվականի համար ընդհանուր գինը կազմում է 90 219 070 (իննսուն միլիոն երկու հարյուր տասնինը հազար յոթանասուն) ՀՀ դրամ, ներառյալ ԱԱՀ-ն, ընդ որում.

- Հայաստանի Հանրապետության Լոռու մարզի պետական (միջպետական և հանրապետական) նշանակության ավտոճանապարհների ծածկի հորիզոնական և ուղեանցերի հենարանների ուղղաձիգ նշագծման աշխատանքների 2019 թվականի համար ընդհանուր գինը կազմում է 40 003 724 (քառասուն միլիոն երեք հազար յոթ հարյուր քսանչորս) ՀՀ դրամ, ներառյալ ԱԱՀ-ն,

- Հայաստանի Հանրապետության Շիրակի մարզի պետական (միջպետական և հանրապետական) նշանակության ավտոճանապարհների ծածկի հորիզոնական և ուղեանցերի հենարանների ուղղաձիգ նշագծման աշխատանքների 2019 թվականի համար ընդհանուր գինը կազմում է 24 582 504 (քսանչորս միլիոն հինգ հարյուր ութսուներկու հազար հինգ հարյուր չորս) ՀՀ դրամ, ներառյալ ԱԱՀ-ն,

- Հայաստանի Հանրապետության Տավուշի մարզի պետական (միջպետական և հանրապետական) նշանակության ավտոճանապարհների ծածկի հորիզոնական և ուղեանցերի հենարանների ուղղաձիգ նշագծման աշխատանքների 2019 թվականի համար ընդհանուր գինը կազմում է 25 632 842 (քսանհինգ միլիոն վեց հարյուր երեսուներկու հազար ութ հարյուր քառասուներկու) ՀՀ դրամ, ներառյալ ԱԱՀ-ն:

Գինը ներառում է Կատարողի կողմից իրականացվող բոլոր ծախսերը՝ այդ թվում հարկերը, տուրքերը և ՀՀ օրենսդրությամբ սահմանված այլ վճարները:

2.2 Պատվիրատուն իրեն հանձնված Աշխատանքների դիմաց վճարում է Պայմանագրով նախատեսված կարգով՝ սույն Համաձայնագրի N 2 հավելվածին՝ ֆինանսական պարտավորությունների կատարման ժամանակացույցին համապատասխան:

2.3 Դեկտեմբեր ամսվա համար նախատեսված վճարումները կատարվում է մինչև ՀՀ օրենսդրությամբ նախատեսված գնումների մասով ստանձնած պարտավորությունների կատարման համար նախատեսված վճարումների վերջնաժամկետը:

3. Այլ պայմաններ

3.1 Սույն Համաձայնագրում չնշված՝ կողմերի Պայմանագրով նախատեսված իրավունքներն ու պարտականությունները, այդ թվում Աշխատանքների հանձնման-ընդունման հետ կապված և այլ հարաբերությունները թողնվում են անփոփոխ:

3.2 Սույն համաձայնագրի կապակցությամբ ծագած վեճերը լուծվում են բանակցությունների միջոցով: Համաձայնություն ձեռք չբերելու դեպքում վեճերը լուծվում են դատական կարգով:


3.3 Սույն համաձայնագիրը կնքվում է երկու օրինակից, որոնք ունեն հավասարազոր իրավաբանական ուժ: Սույն համաձայնագրի N ,2 և 3 հավելվածները հանդիսանում են սույն համաձայնագրի անբաժանելի մասը, յուրաքանչյուր կողմին տրվում է մեկական օրինակ:

3.4 Սույն համաձայնագիրը հանդիսանում է Պայմանագրի անբաժանելի մասը:

4. Կողմերի հասցեները, բանկային վավերապայմանները և ստորագրությունները:

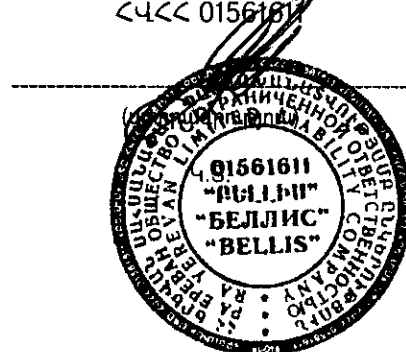
Պ Ա Տ Վ Ի Ր Ա Տ ՈՒ

«Ստրանսպորտի, կապի և տեղեկատվական տեխնոլոգիաների նախարարություն»
ք. Երևան, Վազգեն Սարգսյան 3/3
Կենտրոնական հասցեատարան



Կ Ա Տ Ա Ր Ո Ղ

«ԲԵԼԼԻՍ» ՍՊԸ
ք. Երևան, Գ. Քոչարի 21
«Կոնվերսանկ» ՓԲԸ
Հ/Հ 1930046409290100
ՀԿՀՀ 01561817




Գնման ժամանակացույց

/ՀՀ դրամ/

Հ/Հ	Աշխատանքի անվանումը	Գնումը՝ 2019թ				Ընդամենը
		I եռամսյակ	II եռամսյակ	III եռամսյակ	IV եռամսյակ	
1	Հայաստանի Հանրապետության Լոռու մարզի պետական (միջպետական և հանրապետական) նշանակության ավտոճանապարհների ճանձնի հորիզոնական և ուղեանցերի հենարանների ոտքամիզ նշագծման աշխատանքների	-	28,002,607,0	12,001,117,0	-	40,003,724,0
2	Հայաստանի Հանրապետության Շիրակի մարզի պետական (միջպետական և հանրապետական) նշանակության ավտոճանապարհների ճանձնի հորիզոնական և ուղեանցերի հենարանների ոտքամիզ նշագծման աշխատանքների	-	14,749,502,0	9,833,002,0	-	24,582,504,0
3	Հայաստանի Հանրապետության Տավուշի մարզի պետական (միջպետական և հանրապետական) նշանակության ավտոճանապարհների ճանձնի հորիզոնական և ուղեանցերի հենարանների ոտքամիզ նշագծման աշխատանքների	-	20,506,274,0	5,126,568,0	-	25,632,842,0


Պ Ա Տ Վ Ի Ր Ա Տ ՈՒ
 ՀՀ տրանսպորտի, կապի և տեղեկատվական տեխնոլոգիաների նախարարություն

Ք. Երևան, Կազմեն Սարգսյան 3/3
 Կենտրոնական գրասենյակային տարան



Կ Ա Տ Ա Ր Ո Ղ
 «ԲԵԼԼԻՍ» ՍՊԸ

Ք. Երևան, Գ. Բոջարի 21
 «Կոնվերսանկ» ՓԲԸ
 Հ/Հ 1930046409290100




Ֆինանսական պարտավորությունների կատարման ժամանակացույց

Հ/Հ	Ձեռքբերվող աշխատանքի անվանումը	Նախատեսվում է ֆինանսավորել 2019թ. ըստ ամիսների՝ ընդ որում												/ՀՀ դրամ/	
		հունվար	փետրվար	մարտ	ապրիլ	մայիս	հունիս	հուլիս	օգոստոս	սեպտեմբեր	հոկտեմբեր	նոյեմբեր	դեկտեմբեր		
1	Հայաստանի Հանրապետության Լոռու մարզի պետական (միջպետական և հանրապետական) նշանակության ավտոճանապարհների ծածկի հորիզոնական և ուղեանցերի հենարանների ուղղաձիգ նշագծման աշխատանքների	.	.	.	22,402,085,0	22,402,085,0	22,402,085,0	40,003,724,0	40,003,724,0	40,003,724,0	40,003,724,0	40,003,724,0	40,003,724,0	40,003,724,0	40,003,724,0
2	Հայաստանի Հանրապետության Շիրակի մարզի պետական (միջպետական և հանրապետական) նշանակության ավտոճանապարհների ծածկի հորիզոնական և ուղեանցերի հենարանների ուղղաձիգ նշագծման աշխատանքների	.	.	.	11,799,602,0	11,799,602,0	11,799,602,0	24,582,504,0	24,582,504,0	24,582,504,0	24,582,504,0	24,582,504,0	24,582,504,0	24,582,504,0	24,582,504,0
															24,582,504,0


3	Հայաստանի Հանրապետության Տալիուշի մարզի պետական (միջպետական և հանրապետական) նշանակության պետականապահիների ծածկի հորիզոնական և ուղեանցների հենարանների ուղղածիզ նշագծման աշխատանքների	-	-	-	16,405,019,0	16,405,019,0	16,405,019,0	25,632,842,0	25,632,842,0	25,632,842,0	25,632,842,0	25,632,842,0	25,632,842,0	25,632,842,0	25,632,842,0	25,632,842,0	25,632,842,0	25,632,842,0	25,632,842,0	25,632,842,0	25,632,842,0	25,632,842,0	25,632,842,0	25,632,842,0	25,632,842,0	25,632,842,0	25,632,842,0	25,632,842,0	25,632,842,0	25,632,842,0	25,632,842,0	25,632,842,0	25,632,842,0	25,632,842,0	25,632,842,0	25,632,842,0	25,632,842,0	25,632,842,0	25,632,842,0	25,632,842,0	25,632,842,0	25,632,842,0	25,632,842,0	25,632,842,0	25,632,842,0	25,632,842,0	25,632,842,0	25,632,842,0	25,632,842,0	25,632,842,0	25,632,842,0	25,632,842,0	25,632,842,0	25,632,842,0	25,632,842,0	25,632,842,0	25,632,842,0	25,632,842,0	25,632,842,0	25,632,842,0	25,632,842,0	25,632,842,0	25,632,842,0	25,632,842,0	25,632,842,0	25,632,842,0	25,632,842,0	25,632,842,0	25,632,842,0	25,632,842,0	25,632,842,0	25,632,842,0	25,632,842,0	25,632,842,0	25,632,842,0	25,632,842,0	25,632,842,0	25,632,842,0	25,632,842,0	25,632,842,0	25,632,842,0	25,632,842,0	25,632,842,0	25,632,842,0	25,632,842,0	25,632,842,0	25,632,842,0	25,632,842,0	25,632,842,0	25,632,842,0	25,632,842,0	25,632,842,0	25,632,842,0	25,632,842,0	25,632,842,0	25,632,842,0	25,632,842,0	25,632,842,0	25,632,842,0	25,632,842,0	25,632,842,0	25,632,842,0	25,632,842,0	25,632,842,0	25,632,842,0	25,632,842,0	25,632,842,0	25,632,842,0	25,632,842,0	25,632,842,0	25,632,842,0	25,632,842,0	25,632,842,0	25,632,842,0	25,632,842,0	25,632,842,0	25,632,842,0	25,632,842,0	25,632,842,0	25,632,842,0	25,632,842,0	25,632,842,0	25,632,842,0	25,632,842,0	25,632,842,0	25,632,842,0	25,632,842,0	25,632,842,0	25,632,842,0	25,632,842,0	25,632,842,0	25,632,842,0	25,632,842,0	25,632,842,0	25,632,842,0	25,632,842,0	25,632,842,0	25,632,842,0	25,632,842,0	25,632,842,0	25,632,842,0	25,632,842,0	25,632,842,0	25,632,842,0	25,632,842,0	25,632,842,0	25,632,842,0	25,632,842,0	25,632,842,0	25,632,842,0	25,632,842,0
---	--	---	---	---	--------------	--------------	--------------	--------------	--------------	--------------	--------------	--------------	--------------	--------------	--------------	--------------	--------------	--------------	--------------	--------------	--------------	--------------	--------------	--------------	--------------	--------------	--------------	--------------	--------------	--------------	--------------	--------------	--------------	--------------	--------------	--------------	--------------	--------------	--------------	--------------	--------------	--------------	--------------	--------------	--------------	--------------	--------------	--------------	--------------	--------------	--------------	--------------	--------------	--------------	--------------	--------------	--------------	--------------	--------------	--------------	--------------	--------------	--------------	--------------	--------------	--------------	--------------	--------------	--------------	--------------	--------------	--------------	--------------	--------------	--------------	--------------	--------------	--------------	--------------	--------------	--------------	--------------	--------------	--------------	--------------	--------------	--------------	--------------	--------------	--------------	--------------	--------------	--------------	--------------	--------------	--------------	--------------	--------------	--------------	--------------	--------------	--------------	--------------	--------------	--------------	--------------	--------------	--------------	--------------	--------------	--------------	--------------	--------------	--------------	--------------	--------------	--------------	--------------	--------------	--------------	--------------	--------------	--------------	--------------	--------------	--------------	--------------	--------------	--------------	--------------	--------------	--------------	--------------	--------------	--------------	--------------	--------------	--------------	--------------	--------------	--------------	--------------	--------------	--------------	--------------	--------------	--------------	--------------	--------------	--------------	--------------

Վճարման ենթակա գումարները ներկայացված են աճողական կարգով

Պ Ա Տ Վ Ի Ի Ա Տ Ո Ռ
 ՀՀ տրանսպորտի, կապի և տեղեկատվական տեխնոլոգիաների նախարարություն
 ք. Երևան, Վազգեն Սարգսյան 3/3
 Կենտրոնական ծածկապետարան
 ՀՀՊՈՒՄԻՆԻՍՏՐԱՏՐԱՆԻ ՏՆՏԵՍԱՎԱԿԱՆԱՐԱՆ
 988071672186



Կ Ա Տ Ա Ր Ո Ղ
 «ԲԵԼԼԻՍ» ՍՊԸ
 ք. Երևան, Գ. Քոչարի 21
 «Կոմկերքանկ» ՓԲԸ
 Հ/Հ 1930046409290100
 ՀՎՀՀ 01561611



(ստորագրող)

Հայաստանի Հանրապետության Լոռու մարզի բնդիսմուղ օգտագործման
 միջպետական և հանրապետական նշանակության ավտոճանապարհների նշագծման
 ենթակա հատվածները

№	Ավտոճանապարհի անվանումը և պիկետաժը	Ապաստրիկող ճանապարհա- հատվածների ընդհանուր երկարություն մ	Տեխնիկակա ն կարգը	Նշագծվող ճանապարհա հատվածների երկարություն մ	2019թ.	
					1կմ-ում միջին նշագծման մակերես մ ² /թմ /	Ընդամենը նշագծման նյութերնալ մ ² /
Թունայանի տարածաշրջան						
1	Ս-6 Վանձաձող-Ալավերդի-Վրաստանի սահման կմ 33.8-կմ 76.9	43.1կմ	II-IV	4.65	255	1185.8
2	Ֆ-25 Ս-6-Ֆուրյապարի հուշարձան կմ0- կմ 5.0	5.0 կմ	II-IV	0.00	55	0.0
3	Ֆ33, Ս3-Ստեփանավան-Ցաղրան- Ալգեհատ կմ18.4-կմ24.2	5.8 կմ	II-IV	5.30	55	291.5
4	Ֆ-35 Ս6-Օձուն-Վրանաձագ-Ֆ24 կմ 0.0- կմ22.4	22.4կմ	II-IV	14.80	55	814.0
	Ընդամենը			24.75		2291.3
	Միջպետական - II-IV			4.65		1185.8
	Ֆանդայետական - II-IV			20.10		1105.5
Գուգարքի տարածաշրջան						
1	Ս-3 Սարգսյան-Վանձաձող-Տաշիր- Վրաստանի սահման կմ116.4-կմ126.9 Լ կմ 126.9-կմ135.4 /առանց Պուշկինի բունելի/	19.0 կմ	II-IV	19.00	255	4845.0
2	Ս-6 Վանձաձող-Ալավերդի-Վրաստանի սահման կմ 0-կմ 33.8	33.8 կմ	II-IV	33.80	255	8619.0
3	Ս-8 Վանձաձող-Դիլիջան կմ 10.5-կմ 34.2	23.7 կմ	II-IV	3.70	55	203.5
	Ընդամենը			56.50		13667.5
	Միջպետական - II-IV			56.50		13667.5

Հանրապետական - II-IV				0.00			0.0
----------------------	--	--	--	------	--	--	-----

Ստեփանակյանի տարածաշրջան

1	Մ-3 Սարգսյուր-Վանաձոր-Տաշիր-Վրաստանի սահման կմ 137.2-կմ163.2	26 կմ	II-IV	26.00	255	6630.0
2	Դ-24 Մ-3-Գյուլպարակ-Կուրբան-Ս-6 կմ0-կմ21.1	21.1 կմ	II-IV	7.50	55	412.5
3	Դ-33, Ստեփանակյան-Յարդան-Այգեխատ կմ0.0 -կմ23.6	18.4 կմ	II-IV	18.40	55	1012.0
	ԸՆդամներ			51.90		8054.5
	Միջպետական - II-IV			26.00		6630.0
	Հանրապետական - II-IV			25.90		1424.5

Սպիտակի տարածաշրջան

1	Մ-3 Սարգսյուր-Վանաձոր-Տաշիր-Վրաստանի սահման կմ86.4- կմ 116.4	20.0 կմ	II-IV	14.90	255	3799.5
2	Մ-7 Սպիտակ-Գյումրի-Թուրքիայի սահման կմ 0-կմ27.2/արանց Նալբանդի բունդի/	26.3 կմ	II-IV	26.30	55	1446.5
	ԸՆդամներ			41.20		5246.0
	Միջպետական - II-IV			41.20		5246.0
	Հանրապետական - II-IV			0.00		0.0

Տաշիրի տարածաշրջան

1	Մ-3 Սարգսյուր-Վանաձոր-Տաշիր-Վրաստանի սահման կմ 163.2-կմ183.7	20.5 կմ	II-IV	20.50	255	5227.5
2	Դ59, Մ3-Սարչապետ կմ 0-կմ 8.2	8.2 կմ	II-IV	8.20	55	451.0
	ԸՆդամներ			28.70		5678.5
	Միջպետական - II-IV			20.5	255.0	5227.5
	Հանրապետական - II-IV			8.20		451.0

Հայաստանի Հանրապետության Երևանի մարզի ընդհանուր օգտագործման
միջպետական և հանրապետական նշանակության ավտոճանապարհների նշագծման
ենթակա հատվածները

N o	Ավտոճանապարհի անվանումը և պիտեումը	Սպասարկվի ր	Օ ը ա գ ի ը				2019թ.	Ընդամենը նշագծման մակերեսը
			Տեխնիկակ ան կարգը	Նշագծվող ճանապարհի	1կմ-ում միջին	Ընդամենը նշագծման մակերեսը		

	ճանապարհի ա- հատվածներ ի ճնդրիմանով երկարություն մ	ա- հատվածներ ի երկարություն մ	մշակոճմա նակերես մ ² / քմ /	/քմ /
--	---	---	---	-------

Արտոլդանի տարածաշրջան

1	Մ-1 Երևան-Գյումրի- Վրաստանի սահման կմ 114.4-կմ 118.9 և կմ130.1- կմ143.4	17.8 կմ	II-IV	17.80	255	4539.0
2	Մ7 Սպիտակ-Գյումրի- Թուրքիայի սահման կմ27.2-- կմ42.8	15.6կմ	II-IV	15.60	55	858.0
3	Հ-75 Մ-9-Իսահակյան- Գյումրի-Մ-7 կմ 60.2-կմ 73.2	13.0 կմ	II-IV	13.00	255	3315.0
4	Հ-32 Գյումրի-Կապու-Անասիա կմ 1.1-կմ12.1	11.0 կմ	II-IV	11.00	55	605.0
	Ընդամենը			57.40		9317.0
	Միջլետական - II-IV			33.40		5397.0
	Հանրապետական - II-IV			24.00		3920.0

Անիի տարածաշրջան

1	Մ-1 Երևան-Գյումրի- Վրաստանի սահման կմ 86,6-կմ108,2	21.6կմ	II-IV	0.00	255	0.0
2	Հ-75 Մ-9-Իսահակյան- Գյումրի-Մ-7 կմ29.6- կմ60,2	30.6կմ	II-IV	30.60	255	7803.0
3	Հ-21 Հ-75-Հորոն-Արբի- Ալագյազ կմ0-կմ 8,5	8,5 կմ	II-IV	8.50	55	467.5
	Ընդամենը			39.10		8270.5
	Միջլետական - II-IV			0.00		0.0
	Հանրապետական - II-IV			39.10		8270.5

Աչոքի տարածաշրջան

1	Մ-1 Երևան-Գյումրի- Վրաստանի սահման կմ 143.4-կմ173.7	30.3կմ	II-IV	30.30	55	1666.5
---	---	--------	-------	-------	----	--------

	Ընդամենը			30.30		1666.5
	Միջպետական - II-IV			30.30		1666.5
	Հանրապետական - II-IV			0.00		0.0

Անասիայի տարածաշրջան

1	Հ-32 Գյուճրի-Կալու-Աստիսիս-ՍԾ /Մ-1/ կմ 12.1-կմ31,2	19,1,0 կմ	II-IV	5.00	55	275.0
	Ընդամենը			5.00		275.0
	Հանրապետական - II-IV			5.00		275.0

Արթիկի տարածաշրջան

1	Հ-21 Հ-75-Հոլոն-Արթիկ-Ալագյազ կմ 8,5 - կմ32,7	24.2 կմ	II-IV	24.20	55	1331.0
2	Հ21, Արթիկ-Պենճգաշեն-Մ1 կմ 0- կմ 10,4	10,4 կմ	II-IV	10.40	55	572.0
	Ընդամենը			34.6		1903.0
	Հանրապետական - II-IV			34.6		1903.0

ՀՀ Տափուշի ձարզի բնրեանոդ օգտագործման

միջպետական և հանրապետական նշանակության ավտոճանապարհների նշագծման
ենթակա հատվածները

		Օ ռ ա գ հ ռ					2019թ.
No	Ավտոճանապարհի անվանումը և պիկետաժը	Ապաստրիկի դանապարհա-հատվածների ընդհանուր երկարությունը	Տիրույթական կարգը	Նշագծվող ճանապարհա-հատվածների երկարությունը	1կմ-ում միջին նշագծման ծավերեսը /քմ /	Ընդամենը նշագծման ծավերեսը /քմ /	
Դիվիզանի տարածաշրջան							

1	U-4 Երևան-Սևան-Իջևան-Արդ. սահման կոճ83,190- կոճ110,9	27,7 կմ	II-IV	27,70	255,00	7063,5
2	U-8 Վանաձոր-Գյղիքան կոճ 34,2-կոճ42,0	7,8 կմ	II-IV	7,80	55,00	429,0
3	Ք-30 U4-Ճանբարակ-Գոյախոիկ կոճ0-կոճ10,1	10,1 կմ	II-IV	10,10	55,00	555,5
4	Ք-51 U4-Քաղսրժինի հուշարձան կոճ0-կոճ6,0	6,0 կմ	II-IV	6,00	55,00	330,0
5	Ստոնեցում Գոշալանքին	3,9 կմ	II-IV	3,90	55,00	214,5
	Ընդամենը			55,50		8592,5
	Միջաբանական - II-IV			35,5		7492,5
	Քանոպաբանական - II-IV			20,00		1100,0

Իջևանի տարածաշրջան

1	U-4 Երևան-Սևան-Իջևան-Արդ. սահման կոճ118,3-կոճ 148	29,7 կմ	II-IV	29,70	255,00	7573,5
2	U-16 U-4-Ոսկեպար-Լոյենբերդան-U6 կոճ0-կոճ 7,0	7,0 կմ	II-IV	7,00	255,00	1785,0
3	Ք-37 U-4-Այգեհովիտ-Վազգան-Պարակապար-Այգեպար կոճ 0,0- կոճ18,0	18,0 կմ	II-IV	18,00	55,00	990,0
	Ընդամենը			54,70		10348,5
	Միջաբանական - II-IV			36,7		9358,5
	Քանոպաբանական - II-IV			18,00		990,0

Լոյենբերդյանի տարածաշրջան

1	U-16 U-4-Ոսկեպար-Լոյենբերդան-U6 կոճ 46,4-կոճ59,0	12,6 կմ	II-IV	12,60	12,60	158,8
	Ընդամենը			12,60		158,8
	Միջաբանական - II-IV			12,60		158,8
	Քանոպաբանական			0,00		0,0


0 - II-IV

Տպույնի տարածաշրջան

1	3-36 Իջևան-Ապուր-Քերտ-Այգեպար կմ 25.0-կմ67.5	42.5կմ	II-IV	16.00	55.00	880.0
2	3-37 Մ-4-Այգեռովիս-Վազաշեն-Պարավաքար-Այգեպար կմ18.0-կմ25	7.0կմ	II-IV	7.00	55.00	385.0
3	364 Քերտ-Արծաթեղի-Չիմարի կմ 0- կմ 32.5	32.5 կմ	II-IV	32.50	55.00	1787.5
4	Շրջանցիկ ավտոճանապարհ	3.2 կմ	II-IV	3.20	55.00	176.0
	Ընդամենը			58.70		3228.5
	Համարատարակա 0 - II-IV			58.70		3228.5

Պ Ա Ս Վ Ի Ի Ա Տ Ո Ռ

ՀՀ տրանսպորտի, կապի և տեղեկատվական տեխնոլոգիաների նախարարություն
 ք. Երևան, Վազգեն Ասրղպյան 3/3
 Կենտրոնական գրասենյակ



Կ Ա Տ Ա Ր Ո Ղ

«ԲԵԼԼԻՍ» ՍՊԸ
 ք. Երևան, Գ. Քոչարի 21
 «Կոնվերթանկ» ՓԲԸ
 Հ/Հ 1930046409290100
 ՀՎՀՀ 01561644

