

ՀԱՄԱՁԱՅՆԱԳԻՐ № 1

17.11.2025թ. կնքված N ՏԿԵՆ-ՆԸ-ՀՄԱԽԾՁԲ-2025/40Ն նախագծերի պատրաստման և ծախսերի գնահատման ծառայությունների մատուցման պետական գնման պայմանագրի

ք. Երևան

«23» « 12 » 2025թ.

ՀՀ տարածքային կառավարման և ենթակառուցվածքների նախարարությունը, ի դեմս նախարարության գլխավոր քարտուղար Ա. Երիցյանի, որը գործում է նախարարության քանոնադրության հիման վրա (այսուհետ՝ Պատվիրատու), մի կողմից, և «Ճաննախագիծ ինստիտուտ» ՍՊԸ-ն ի դեմս տնօրեն՝ Դ. Քարտաշյանի, որը գործում է ընկերության կանոնադրության հիման վրա (այսուհետ՝ Կառարող), մյուս կողմից, միասին այսուհետ՝ Կողմեր, ղեկավարվելով ՀՀ քաղաքացիական օրենսգրքի 441-րդ հոդվածի 2-րդ մասով, հիմք ընդունելով Կողմերի միջև 17.11.2025թ. կնքված N ՏԿԵՆ-ՆԸ-ՀՄԱԽԾՁԲ-2025/40Ն պետական գնման պայմանագրի (այսուհետ՝ Պայմանագիր) 7.5, 7.14 կետերը և ՀՀ կառավարության 2025 թվականի դեկտեմբերի 11-ի N 1827-Ն որոշումը՝ փոխադարձ համաձայնությամբ կնքեցին սույն համաձայնագիրը (այսուհետ՝ Համաձայնագիր) հետևյալի մասին.

1. Համաձայնագրի առարկան

Կողմերը որոշեցին՝

- 1.1 Հաստատել Պայմանագրի թիվ 1 Հավելվածով սահմանված Տեխնիկական-բնութագրի շարադրված նոր խմբագրությամբ՝ համաձայն սույն Համաձայնագրի Հավելված 1-ի:
- 1.2 Հաստատել Պայմանագրի թիվ 2 Հավելվածով սահմանված Վճարման ժամանակացույցը՝ համաձայն սույն Համաձայնագրի Հավելված 2-ի:

2. Այլ պայմաններ

- 2.1 Սույն Համաձայնագիրն ուժի մեջ է մտնում Կողմերի Լտորագրման պահից և հանդիսանում է Պայմանագրի անբաժանելի մասը:
- 2.2 Սույն Համաձայնագրի պայմանները կիրառվում են 2025 թվականի նոյեմբերի 17-ից հետո Կողմերի միջև ծագած հարաբերությունների նկատմամբ:
- 2.3 Սույն Համաձայնագրում չնշված՝ Կողմերի Պայմանագրով նախատեսված իրավունքներն ու պարտականությունները թողնվում են անփոփոխ:
- 2.4 Սույն Համաձայնագիրը կնքվում է հայերեն լեզվով երկու շրինակից, յուրաքանչյուր կողմին տրվում է մեկական շրինակ, որոնք ունեն հավասարազոր իրավաբանական ուժ:

3. Կողմերի հասցեները, բանկային վավերապայմանները և ստորագրությունները:

ՊԱՏՎԻՐԱՏՈՒ

ՀՀ տարածքային կառավարման և ենթակառուցվածքների նախարարություն
ՀՀ ք. Երևան, Կառավարական տուն 3,
ՀՀ ՖՆ գործառնական վարչություն
Հ/Հ 900011005809



ԿԱՏԱՐՈՂ

«Ճաննախագիծ ինստիտուտ» ՍՊԸ
ՀՀ ք. Երևան, Աճառյան 54բ
«Ինելիդրանկ» ՓԲԸ
ՀՀ 2050022451291001
Հ/Հ 00813453
տնօրեն
Դ. Քարտաշյան



ՉԱՓԱԲԱԺԻՆ 1
ՏԵԽՆԻԿԱԿԱՆ ԲՆՈՒԹԱԳԻՐ

S-2-13, Արգավանդ-Հայանիստ-Հովտաշատ-Արմավիրի մարզի սահման տեղական նշանակության ավտոճանապարհի կմ 8+600-ում գտնվող կամուրջի վերակառուցման նախագծերի պատրաստման, ծախսերի գնահատման ծառայություններ

Ծրագրի անվանումը	Պետական նշանակության տրանսպորտային օբյեկտների հիմնանորոգում
Ֆինանսավորման աղբյուր	ՀՀ պետական բյուջե
Պարավիրարու	ՀՀ տարածքային կառավարման և ենթակառուցվածքների նախարարություն
Ծառայությունների անվանումը	S-2-13, Արգավանդ-Հայս նիստ-Հովտաշատ-Արմավիրի մարզի սահման տեղական նշանակության ավտոճանապարհի կմ 8+600-ում գտնվող կամուրջի վերակառուցման նախագծերի պատրաստման, ծախսերի գնահատման ծառայություններ
Տրանսպորտային օբյեկտի անվանումը	S-2-13, Արգավանդ-Հայանիստ-Հովտաշատ-Արմավիրի մարզի սահման տեղական նշանակության ավտոճանապարհի կմ 8+600-ում գտնվող կամուրջ
Տրանսպորտային օբյեկտի դասակարգումը	Բարձր դիսկալնության աստիճան (IV կատեգորիա)՝ համաձայն ՀՀ կառավարության 19.03.2015թ. թիվ 596-Ն որոշման
Նախագծման փուլը Հարուկ պահանջներ	Աշխատանքային նախագիծ <ul style="list-style-type: none">Նախագծման աշխատանքների սկզբում իրականացնել կամրջի տեխնիկական վիճակի հետազննում:Նախագիծը պատրաստել կամրջի տեխնիկական վիճակի հետազննման արդյունքում տրված եզրակացության հիման վրա:
Ընդհանուր դրույթներ	<ul style="list-style-type: none">Յուրաքանչյուր տրանսպորտային օբյեկտի համար նախագծման նախահաշվային փաստաթղթերը պետք է կազմվեն և ներկայացվեն հայերեն և ռուսերեն լեզուներով՝ հինգ թղթային օրինակով և մեկ էլեկտրոնային տարբերակով (ACAD PDF ֆորմատներով, ծավալաթերթերը, ամփոփագրերը և նախահաշիվները նաև Excel ֆորմատով, GHFA GRAPAI AT հայերեն տառատեսակով):Նախագծման նախահաշվային փաստաթղթերը պետք է պատրաստված լինեն համակարգչային ռամպատասխան ծրագրերի կիրառման միջոցով, լինեն գունավոր և ընթեռնելի:
Հիմնական պարտականություններ և պահանջներ	Հիմնական պարտականություններ <ul style="list-style-type: none">Տեխնիկական վիճակի հետազննում և եզրակացության ապահովում:Ինժեներական հետազննման աշխատանքների իրականացում:Նախագծման նախահաշվային փաստաթղթերի մշակում:Տրանսպորտային օբյեկտի սահմաններում գտնվող ստորգետնյա և վերգետնյա ինժեներական բոլոր գծերի ուսումնասիրություն, անհրաժեշտ տեխնիկական պայմանների ձեռք բերում և ճանապարհի

ծրագծի իրականացմանը խոչընդոտելու, իսկ ստորգտնյա գծերի դեպքում նաև ոչ բարվոք վիճակում գտնվելու դեպքում այդ գծերի համար տալ նախագծային լուծում: Ինժեներական գծերի (նաև սարքավորումների) տնօրենի սանտիմանային անհատականության փնտրում դրանց տեղափոխման նախագիծի մշակում և իրավասու կազմակերպությունների հետ համաձայնեցում:

- Շինարարական աշխատանքները սկսելուց առաջ, հիմնանորոգվող տեղամասը հանձնման-ընդունման ակտի միջոցով կապալառու կազմակերպությանը հանձնում՝ տեղանքին ամրակցող նշաններով և բարձրությունների հենանիշերով:

Հեղափոխման վերաբերյալ պահանջներ՝

- Ինժեներական հետազոտումն իրականացնել նախագծային փաստաթղթերը մշակելու և նախագծային լուծումները հիմնավորելու անհրաժեշտ ծավալով,
- հետազոտման ընթացքում իրականացնել հիմնանորոգվող տրանսպորտային օբյեկտի առկա վիճակի տեսանկարահանում:
- Կամրջի տեխնիկական վիճակի եզրակացությունը պետք է նաև պարունակի տեղեկություններ նրա սեյսմադիմացկունության վերաբերյալ:

Նախագծի նկատմամբ պահանջներ

- Գոյություն ունեցող կամրջի տեխնիկական վիճակի վերաբերյալ եզրակացություն, (որը իր մեջ կներառի նաև ուղեանցի ուժեղացման, հիմնանորոգման, վերակառուցման կամ նոր ուղեանցի հիմնավորված առաջարկությունը),
- Նախագծային փաստաթղթերի կազմը, բովանդակությունը և նախագծային լուծումները պետք է համապատասխանեն ՀՀ-ում գործող նորմատիվատեխնիկական փաստաթղթերով և նորմատիվ իրավական ակտերով սահմանված պահանջներին:
- Նախագծերի մեջ պետք է նախատեսել առնվազն հետևյալ աշխատանքներ՝

Նախագծի կազմի նկատմամբ պահանջներ՝

- Նախագծանախահաշվային փաստաթղթերը պետք է կազմվեն ՀՀ քաղաքաշինության նախարարի 2017 թվականի սեպտեմբերի 11-ի N128-Ն հրամանով սահմանված պահանջներին համապատասխան և պետք է ներառեն՝
- բացատրագիր (որն իր մեջ կներառի հիմնանորոգվող տեղամասի վիճակի, հետազոտման արդյունքների՝ այդ թվում նաև գոյություն ունեցող ճանապարհային պատվածքի շերտի հաստության, գոյություն ունեցող ճանապարհային պատվածքի շերտերի նյութերի կազմվածքի, հիմնատակի գրունտների վիճակի հետազոտությունների և նախատեսվող աշխատանքների վերաբերյալ, անհրաժեշտ լաբորատոր փորձարկումների քանակը, տարածաշրջանի քարտեզ նշելով այն հատվածը, որտեղ իրականացվելու են շինարարական աշխատանքներ, նախատեսվող աշխատանքների իրականացման համար պահանջվող մեքենա - մեխանիզմների և ինժեներատեխնիկական մասնագիտական խմբի կազմերը),
- ինժեներակառուցական եզրակացություն (որն իր մեջ կներառի տեղեկատվություն՝ կլիմայի, ռելիեֆի, շրջանի սեյսմիկ և բնահողերի սեյսմիկ հատկությունների, բնահողերի տեսակները ըստ փխրեցման կարգի, ջրաբանությունը և ջրակրակառուցությունը, տեղական ինքնակառավարման մարմնի ղեկավարի հետ համաձայնեցված պահուստի, լցակույտի և շինարարական աղբի տեղերի, օգտագործվող հանքանյութերի հանքերի տեղերի վերաբերյալ),
- գծագրեր (որոնք կներառեն՝ տախտոմետրական հանույթի հատակագիծը, այդ թվում՝ հենանիշերը իրենց կորդինատներով,

ճանապարհի երկայնական կտրվածքը, լայնական կտրվածքներ՝ յուրաքանչյուրը 20մ հեռավորության վրա, սակայն հաշվի առնելով տեղանքի իրադրությունը նշված հեռավորությունը կարող է փոփոխվել, կառավարման և շրտնապանական հաստատվածքը, ճանապարհային պատվածքի կոնստրուկցիայի գծագրեր՝ բոլոր տիպերի համար կախված հարակից տարրերից),

- նախատեսվող արհեստական կառուցվածքների գծագրեր (որոնք կներառեն ծավալների մասնագրերը),
- տիպային գծագրեր (որոնք կներառեն՝ նախագծում ընդգրկվող կառուցվածքների, նախաւեւովող աշխատանքների և երթևեկության կազմակերպման սխեմաներ, այդ թվում՝ շինարարության ընթացքում աշխատանքային տեղամասերը լուսաազդանշանային առկայծող լապտերներով կահավորելու սխեման և այլն),
- ամփոփագրեր (որոնք կներառեն հողային աշխատանքների՝ ըստ գրունտների կարգի, դրանք մշակման տեղափոխման մեխանիզմների և աշխատանքի տեսակի, երթևեկելի մասի նորոգման՝ ըստ ծածկի կոնստրուկտիվ առանձին շերտերի և աշխատանքի տեսակի, կամրջի կոնստրուկտիվ տարրերի նորոգման՝ ըստ աշխատանքի տեսակի, կահավորման և անվտանգության տարրերի՝ ըստ աշխատանքի տեսակի, արհեստական կառուցվածքների՝ ըստ աշխատանքի տեսակի ամփոփագրեր),
- համահավաք ամփոփագրեր,
- նախահաշվի հիման վրա շագմված ծավալաթերթ-նախահաշիվ, որի յուրաքանչյուր աշխատանքի միավորի արժեքը կներառի ՀՀ քաղաքաշինական նորմատիվ փաստաթղթերով սահմանված բոլոր ծախսերը, շահույթը, ինչպես նաև բոլոր տուրքերը, վճարները և հարկերը՝ առանց նախաւեւված վերադարձի գումարի, կնքված և ստորագրված նախագծողի կողմից (այդ թվում հաշվի առնել չնախատեսված աշխատանքների և ծախսերի 50%),
- նախահաշիվ (որն իր մեջ չներառի ամփոփ, օբյեկտային և տեղային նախահաշիվներ):

Համաձայնեցումներ՝

- նախագծային փաստաթղթերը համաձայնեցնել ՀՀ ՆԳՆ «Ճանապարհային ոստիկանություն» ծառայության հետ,
- համայնքների վարչական և սահմաններում առաջարկվող նախագծային լուծումները համաձայնեցնել տեղական ինքնակառավարման մարմինների ղեկավարներու հետ,
- սուլական ինքնակառավարման մարմինների ղեկավարներու հետ համաձայնեցնել պահուսւրի, լցակոյտի և շինարարական աղբի տեղերը,
- կոմունիկացիաների (ջրաւծի, գազատարի, կապի մալուխի և այլն) տեղափոխում նախատեսելու դեպքում նախագիծը համաձայնեցնել իրավասու շահագրգիռ մարմինների հետ:

Նորմատիվային պահանջներ

- Ինժեներական հետազննումն իրականացնել ՀՀՇՆ I-2.01-99 շինարարական նորմերով և ԳՕՇ 32836-2014-ի, ԳՕՇ 33179-2014-ի ստանդարտներով սահմանված պահանջների համաձայն:
- Ինժեներաերկրաբանական հետազննումն իրականացնել ԳՕՇ 32868-2014-ի ստանդարտով սահմանված պահանջների և ՀՀ-ում գործող այլ գերատեսչական նորմատիվ իրավական փաստաթղթերի համաձայն:
- Տեղագրագեոդեզիական Իետազննումն իրականացնել ԳՕՇ 32869-2014-ի և ստանդարտով սահմանված պահանջների և ՀՀ-ում գործող այլ գերատեսչական նորմատիվ իրավական փաստաթղթերին համաձայն:
- Նախագծային փաստաթղթերը մշակել ՀՀՇՆ 32-01-2022 «Ավտոմոբիլային ճանապարհներ» շինարարական նորմերի, ՇՆուկ

2.05.03-84* «Կամուրջներ և խողովակներ» շինարարական նորմերերով, ՄՄ ՏԿ 014-2011 մաքսային միության տեխնիկական կանոնակարգով սահմանված պահանջների համաձայն:


- Ընանապարտի կառավարումն իրականացնել ՀՀ կառավարության 10.01.2008թ.-ի թիվ 113-Ն որոշմամբ սահմանված կարգի համաձայն:
- Նախահաշիվը կազմել ՀՀ շահավարության 23.06.2011թ.-ի թիվ 879-Ն որոշմամբ սահմանված կարգի համաձայն:
- Նախագծային փաստաթղթերի աշխատանքային գծագրերը մշակել ԳՕՇ 21.701-2013, ԳՕՇ 21.101-99, ԳՕՇ 21.501-2018 ստանդարտներով սահմանված կանոնների և ՀՀ-ում գործող գերատեսչական այլ նորմատիվային փաստաթղթերի համաձայն:

Ծառայության մատուցման ժամկետը

սկիզբը	ավարտը
17.11.2025թ.	17.11.2025թ.-ից ինչու 14 օր



ՊԱՏՎԻՐԱՏՈՒ

ՀՀ տարածքային կառավարման և ենթակառուցվածքների նախարարություն
 ՀՀ ք. Երևան, Կառավարական տուն 3,
 ՀՀ ՖՆ գործառնական վարչություն
 Հ/Կ 900011005809
 ՀՎՀՀ 02815457
 Գլխավոր քարտուղար՝
 Ա. Երիցյան


 /ստորագրություն/
 Կ.Տ


ԿԱՏԱՐՈՂ

«Ճաննախագիծ ինստիտուտ» ՍՊԸ
 ՀՀ ք. Երևան, Աճառյան 54բ
 «Ինեկոբանկ» ՓԲԸ
 ՀՀ 2050022451291001
 ՀՎՀՀ 00813453
 տնօրեն
 Դ. Քարտաշյան


 /ստորագրություն/
 Կ.Տ


ՎՃԱՐՄԱՆ ԺԱՄԱՆԱԿԱՑՈՒՅՑ

(ՀՀ դրամ)

Հրավերով նախատեսված	Գնումների պլանով նախատեսված միջանցիկ ծածկագրեր՝ ըստ ԳՄԱ դասակարգման (CPV)	Գնման ենթակա ծառայությունների անվանումը	Ծառայության դիմաց վճարումները նախատեսվում է իրականացնել 2025թ-ին՝ ըստ ամիսների, այդ թվում*												
			հունվար	փետրվար	մարտ	ապրիլ	մայիս	հունիս	հուլիս	օգոստոս	սեպտեմբեր	հոկտեմբեր	նոյեմբեր	դեկտեմբեր	Ընդամենը
1	71241200/50	S-2-13, Արգավանդ-Հայանիստ-Հովտաշատ-Արմավիրի մարզի սահման տեղական նշանակության ավտոճանապարհի կմ 8+600-ում գտնվող կամուրջի վերակառուցման աշխատանքների, նախագծերի պատրաստման, ծախսերի գնահատման ծառայություններ	---	---	---	---	---	---	---	---	---	---	---	6 000 000	6 000 000

* Վճարման ենթակա գումարները ներկայացվում են աճողական կարգով:

ՊԱՏՎԻՐԱՏՈՒ

ՀՀ տարածքային կառավարման և ենթակառուցվածքների նախարարություն
 ՀՀ ք. Երևան, Կառավարական տուն 3,
 ՀՀ ՖՆ գործառնական վարչություն
 Հ/Հ 900011005809
 ՀՎՀՀ 02815457
 Գլխավոր քարտուղար՝
 Ա. Երիցյան


 /ստորագրություն/
 Ա.Տ



ԿԱՏԱՐՈՂ

«Ճանախագիծ ինստիտուտ» ՍՊԸ
 ՀՀ ք. Երևան, Աճառյան 54բ
 «Ինեկորանկ» ՓԲԸ
 ՀՀ 2050022451291001
 ՀՎՀՀ 00813453
 տնօրեն
 Դ. Քարտաշյան


 /ստորագրություն/
 Կ.Տ

