

ՀԱՄԱՁԱՅՆԱԳԻՐ N ԳԱԿ-ՇՀԱՇՁԲ-15/1-ՏԾԻԳ-16/1-27/2019

ՊԵՏՈՒԹՅԱՆ ԿԱՐԻՔՆԵՐԻ ՀԱՄԱՐ ՀԱՅԱՍՏԱՆԻ ՀԱՆՐԱՊԵՏՈՒԹՅԱՆ ՄԻՋՊԵՏԱԿԱՆ ԵՎ ՀԱՆՐԱՊԵՏԱԿԱՆ ՆՇԱՆԱԿՈՒԹՅԱՆ ԱՎՏՈՃԱՆԱՊԱՐՀՆԵՐԻ ԸՆԹԱՑԻԿ ԱՄԱՌԱՅԻՆ ԵՎ ԸՆԹԱՑԻԿ ՁՄԵՌԱՅԻՆ ՊԱՀՊԱՆՄԱՆ, ՀԱՅԱՍՏԱՆԻ ՀԱՆՐԱՊԵՏՈՒԹՅԱՆ ՊԵՏԱԿԱՆ (ՄԻՋՊԵՏԱԿԱՆ ԵՎ ՀԱՆՐԱՊԵՏԱԿԱՆ) ՆՇԱՆԱԿՈՒԹՅԱՆ ԱՎՏՈՃԱՆԱՊԱՐՀՆԵՐԻ ՊԱՐՍՊՈՂ ՀԱՄԱԿԱՐԳԵՐԻ (ՄԵՏԱՂԱԿԱՆ ԱՐԳԵԼԱՓԱԿՈՑՆԵՐԻ) ՊԱՀՊԱՆՄԱՆ ԵՎ ՀԱՅԱՍՏԱՆԻ ՀԱՆՐԱՊԵՏՈՒԹՅԱՆ ՊԵՏԱԿԱՆ (ՄԻՋՊԵՏԱԿԱՆ ԵՎ ՀԱՆՐԱՊԵՏԱԿԱՆ) ՆՇԱՆԱԿՈՒԹՅԱՆ ԱՎՏՈՃԱՆԱՊԱՐՀՆԵՐԻ ԾԱԾԿԻ ՀՈՐԻՉՈՆԱԿԱՆ ԵՎ ՈՒՂԵԱՆՑԵՐԻ ՀԵՆԱՐԱՆՆԵՐԻ ՈՒՂՂԱՁԻԳ ՆՇԱԳԾՄԱՆ ԱՇԽԱՏԱՆՔՆԵՐԻ ԿԱՏԱՐՄԱՆ

ք. Երևան

«29» հունվարի 2019թ.

ՀՀ տրանսպորտի, կապի և տեղեկատվական տեխնոլոգիաների նախարարությունը ի դեմս նախարարության գլխավոր քարտուղար Ս.Ամիրխանյանի, ով գործում է նախարարության կանոնադրության հիման վրա (այսուհետև՝ Պատվիրատու), մի կողմից, և «Ավտոճանապարհային մեքենաներ» ՓԲԸ-ն, ի դեմս Ընկերության տնօրեն Հ Հակոբյանի (այսուհետև՝ Կատարող), մյուս կողմից, հիմք ընդունելով 2015թ. դեկտեմբերի 21-ին կնքված ԳԱԿ-ՇՀԱՇՁԲ-15/1-ՏԾԻԳ-16/1-27 գնման պայմանագիրը (այսուհետև՝ Պայմանագիր) կնքեցին սույն համաձայնագիրը (այսուհետև՝ Համաձայնագիր) հետևյալի մասին:

**1. Համաձայնագրի առարկան և գործողության ժամկետը**

1.1 Կապալառուն պարտավորվում է Պայմանագրով և սույն Համաձայնագրով սահմանված կարգով Պատվիրատուի հանձնարարությամբ իրականացնել Պայմանագրով նախատեսված Հայաստանի Հանրապետության Արագածոտնի մարզի Աշտարակի տարածաշրջանի և Արմավիրի մարզի Էջմիածնի տարածաշրջանի միջպետական և հանրապետական նշանակության ավտոճանապարհների ընթացիկ ամառային և ընթացիկ ձմեռային պահպանման, Հայաստանի Հանրապետության Արմավիրի մարզի ընդհանուր օգտագործման (միջպետական և հանրապետական) նշանակության պարսպող համակարգերի (մետաղական արգելափակոցների) պահպանման և Հայաստանի Հանրապետության Արագածոտնի, Արարատի, Արմավիրի և Կոտայքի մարզերի պետական (միջպետական և հանրապետական) նշանակության ավտոճանապարհների ծածկի հորիզոնական և ուղեանցերի հենարանների ուղղաձիգ նշագծման աշխատանքների կատարման պարտավորությունը (այսուհետև՝ Աշխատանքներ)՝ համաձայն սույն Համաձայնագրի N 1 հավելվածով սահմանված գնման ժամանակացույցի և Աշխատանքների արդյունքը հանձնել Պատվիրատուին, իսկ Պատվիրատուն պարտավորվում է ընդունել Աշխատանքները և վճարել դրանց համար:

1.2 Աշխատանքների հանձնում-ընդունումը կատարվում է Պայմանագրով սահմանված կարգով՝ կարգի պահանջներին համապատասխան:

1.3 Հայաստանի Հանրապետության միջպետական և հանրապետական նշանակության ավտոճանապարհների վիճակը և սպասարկման մակարդակները 2019թվականի համար՝ համաձայն սույն Համաձայնագրի N 3 հավելվածի:

1.4 Սույն համաձայնագրով սահմանված պարտավորությունները տարածվում են 2019 թվականի հունվարի 1-ից ծագած հարաբերությունների վրա և գործում են մինչև 2019 թվականի դեկտեմբերի 31-ը ներառյալ:

## 2. Համաձայնագրի գինը և վճարման կարգը

2.1 Սույն պայմանագրով Կատարողի կատարման ենթակա Աշխատանքի 2019 թվականի համար ընդհանուր գինը կազմում է 389 821 700 (երեք հարյուր ութսունինը միլիոն ութ հարյուր քսանմեկ հազար յոթ հարյուր ) ՀՀ դրամ, ներառյալ ԱԱՀ-ն, ընդ որում.

- Հայաստանի Հանրապետության Արագածոտնի մարզի Աշտարակի տարածաշրջանի միջպետական և հանրապետական նշանակության ավտոճանապարհների ընթացիկ ամառային և ընթացիկ ձմեռային պահպանման աշխատանքների 2019 թվականի համար ընդհանուր գինը կազմում է՝ 129 378 351 (մեկ հարյուր քսանինը միլիոն երեք հարյուր յոթանասունութ հազար երեք հարյուր հիսունմեկ) ՀՀ դրամ, ներառյալ ԱԱՀ-ն,

- Հայաստանի Հանրապետության Արմավիրի մարզի Էջմիածնի տարածաշրջանի միջպետական և հանրապետական նշանակության ավտոճանապարհների ընթացիկ ամառային և ընթացիկ ձմեռային պահպանման աշխատանքների 2019 թվականի համար ընդհանուր գինը կազմում է՝ 95 498 283 (իննսունհինգ միլիոն չորս հարյուր իննսունութ հազար երկու հարյուր ութսուներեք) ՀՀ դրամ, ներառյալ ԱԱՀ-ն,

- Հայաստանի Հանրապետության Արմավիրի մարզի ընդհանուր օգտագործման (միջպետական և հանրապետական) նշանակության պարսպող համակարգերի (մետաղական արգելափակոցների) պահպանման աշխատանքների 2019 թվականի համար ընդհանուր գինը կազմում է՝ 6 258 143 (վեց միլիոն երկու հարյուր հիսունութ հազար հարյուր քառասուներեք) ՀՀ դրամ, ներառյալ ԱԱՀ-ն,

- Հայաստանի Հանրապետության Արագածոտնի մարզի պետական (միջպետական և հանրապետական) նշանակության ավտոճանապարհների ծածկի հորիզոնական և ուղեանցերի հենարանների ուղղաձիգ նշագծման աշխատանքների 2019 թվականի համար ընդհանուր գինը կազմում է՝ 30 368 492 (երեսուն միլիոն երեք հարյուր վաթսունութ հազար չորս հարյուր ինսուներկու ) ՀՀ դրամ, ներառյալ ԱԱՀ-ն,

- Հայաստանի Հանրապետության Արարատի մարզի պետական (միջպետական և հանրապետական) նշանակության ավտոճանապարհների ծածկի հորիզոնական և ուղեանցերի հենարանների ուղղաձիգ նշագծման աշխատանքների 2019 թվականի համար ընդհանուր գինը կազմում է՝ 30 507 237 (երեսուն միլիոն հինգ հարյուր յոթ հազար երկու հարյուր երեսունյոթ) ՀՀ դրամ, ներառյալ ԱԱՀ-ն,

- Հայաստանի Հանրապետության Արմավիրի մարզի պետական (միջպետական և հանրապետական) նշանակության ավտոճանապարհների ծածկի հորիզոնական և ուղեանցերի հենարանների ուղղաձիգ նշագծման աշխատանքների 2019 թվականի համար ընդհանուր գինը կազմում է՝ 46 738 378 (քառասունվեց միլիոն յոթ հարյուր երեսունութ հազար երեք հարյուր յոթանասունութ) ՀՀ դրամ, ներառյալ ԱԱՀ-ն,

- Հայաստանի Հանրապետության Կոտայքի մարզի պետական (միջպետական և հանրապետական) նշանակության ավտոճանապարհների ծածկի հորիզոնական և ուղեանցերի հենարանների ուղղաձիգ նշագծման աշխատանքների 2019 թվականի համար ընդհանուր գինը կազմում է՝ 51 072 816 (հիսունմեկ միլիոն յոթանասուներկու հազար ութ հարյուր տասնվեց) ՀՀ դրամ, ներառյալ ԱԱՀ-ն:

Գինը ներառում է Կատարողի կողմից իրականացվող բոլոր ծախսերը՝ այդ թվում հարկերը, տուրքերը և ՀՀ օրենսդրությամբ սահմանված այլ վճարները:

2.2 Պատվիրատուն իրեն հանձնված Աշխատանքների դիմաց վճարում է Պայմանագրով նախատեսված կարգով՝ սույն Համաձայնագրի N 2 հավելվածին՝ ֆինանսական պարտավորությունների կատարման ժամանակացույցին համապատասխան:

2.3 Դեկտեմբեր ամսվա համար նախատեսված վճարումները կատարվում է մինչև ՀՀ օրենսդրությամբ նախատեսված գնումների մասով ստանձնած պարտավորությունների կատարման համար նախատեսված վճարումների վերջնաժամկետը:

**3. Պայմանագրի 2.4 կետը լրացնել նոր 2.4.4 ենթակետով հետևյալ բովանդակությամբ.**

<<2.4.4 Կատարողը պարտավոր է.

Ընթացիկ ամառային և ընթացիկ ձմեռային պահպանման աշխատանքների իրականացման ընթացքում ապահովել.

- 1) ճանապարհային կահավորանքի, այդ թվում՝ նաև արգելափակոցների վնասման դեպքերի հաշվառում, որը ներկայացնում է պատվիրատուին՝ յուրաքանչյուր եռամսյակ,
- 2) կազմակերպության ներկայացուցչի մասնակցությունը ճանապարհատրաստարտային պատահարների դեպքի վայրում, անհապաղ տեղեկացնել պատվիրատուին պատահարի մասին, մասնակցել արձանագրության կազմմանը, հանդես գալ որպես կողմ պատվիրատուի անունից>>:

**4. Այլ պայմաններ**

4.1 Սույն Համաձայնագրում չնշված՝ կողմերի Պայմանագրով նախատեսված իրավունքներն ու պարտականությունները, այդ թվում Աշխատանքների հանձնման-ընդունման հետ կապված և այլ հարաբերությունները թողնվում են անփոփոխ:

4.2 Սույն համաձայնագրի կապակցությամբ ծագած վեճերը լուծվում են բանակցությունների միջոցով: Համաձայնություն ձեռք չբերելու դեպքում վեճերը լուծվում են դատական կարգով:

4.3 Սույն համաձայնագիրը կնքվում է երկու օրինակից, որոնք ունեն հավասարազոր իրավաբանական ուժ: Սույն համաձայնագրի N 1,2 և 3 հավելվածները հանդիսանում են սույն համաձայնագրի անբաժանելի մասը, յուրաքանչյուր կողմին տրվում է մեկական օրինակ:


4.4 Սույն համաձայնագիրը հանդիսանում է Պայմանագրի անբաժանելի մասը:

**5. Կողմերի հասցեները, բանկային վավերապայմանները և ստորագրությունները:**

**Պ Ա Տ Վ Ի Ր Ա Տ ՈՒ**

«Ստանսպորտի, կապի և տեղեկատվական տեխնոլոգիաների նախարարություն»  
ք. Երևան, Վազգեն Սարգսյան 3/3  
Կենտրոնական Գանձապետարան

Հ/Հ 90001012136  
Հ/Հ ՀՀ 02565518




(ստորագրություն)

**Կ Ա Տ Ա Ր Ո Ղ**

«Ավտոճանապարհային մեքենաներ» ՓԲԸ  
Արմավիրի մարզ. գ. Նորակերտ, Նորակերտի  
խ/6 10

«Արդշինբանկ» ՓԲԸ  
Հ/Հ 2475914184773312  
Հ/Հ ՀՀ 04700747



(ստորագրություն)

Կ.Տ.

**Գնման ժամանակացույց**


/ՀՀ դրամ/

Հ/Հ	Աշխատանքի անվանումը	Գնումը՝ 2019թ				Ընդամենը
		I եռամսյակ	II եռամսյակ	III եռամսյակ	IV եռամսյակ	
1	Հայաստանի Հանրապետության Արագածոտնի մարզի Աշտարակի տարածաշրջանի միջպետական և հանրապետական նշանակության ավտոճանապարհների ընթացիկ ձմեռային պահպանման աշխատանքների	18,342,288,0	47,902,721,0	42,580,196,0	20,553,146,0	129,378,351,0
2	Հայաստանի Հանրապետության Արմավիրի մարզի Էջմիածնի տարածաշրջանի միջպետական և հանրապետական նշանակության ավտոճանապարհների ընթացիկ ամառային և ընթացիկ ձմեռային պահպանման աշխատանքների	5,201,434,0	40,048,421,0	35,598,596,0	14,649,832,0	95,498,283,0
3	Հայաստանի Հանրապետության Արմավիրի մարզի ընդհանուր օգտագործման (միջպետական և հանրապետական) նշանակության պարսպուղ համակարգերի (մետաղական արգելակիկոնների) պահպանման աշխատանքների	1,564,536,0	1,564,536,0	1,564,535,0	1,564,536,0	6,258,143,0
4	Հայաստանի Հանրապետության Արագածոտնի մարզի պետական (միջպետական և հանրապետական) նշանակության ավտոճանապարհների ծածկի հորիզոնական և ուղեանցների հենարանների ուղղաձիգ նշագծման աշխատանքների	-	24,294,794,0	6,073,698,0	-	30,368,492,0

5	- Հայաստանի Հանրապետության Արարատի մարզի պետական (միջպետական և հանրապետական) նշանակության ավտոճանապարհների ծածկի հորիզոնական և ուղեանցերի հենարանների ուղղածիզ նշագծման աշխատանքների	-	25,931,151,0	4,576,086,0	-	30,507,237,0
6	Հայաստանի Հանրապետության Արմավիրի մարզի պետական (միջպետական և հանրապետական) նշանակության ավտոճանապարհների ծածկի հորիզոնական և ուղեանցերի հենարանների ուղղածիզ նշագծման աշխատանքների	-	39,727,621,0	7,010,757,0	-	46,738,378,0
7	Հայաստանի Հանրապետության Կոտայքի մարզի պետական (միջպետական և հանրապետական) նշանակության ավտոճանապարհների ծածկի հորիզոնական և ուղեանցերի հենարանների ուղղածիզ նշագծման աշխատանքների	-	40,858,253,0	10,214,563,0	-	51,072,816,0


**Պ Ա Տ Վ Ի Ր Ա Տ ՈՒ**

ՀՀ տրանսպորտի, կապի և տեղեկատվական տեխնոլոգիաների նախարարություն  
 Բ. Երևան, Վազգեն Սարգսյան 3/3  
 Կենտրոնական Գանձապետարան  
 Հ/Հ 900011012136  
 ՀՀՀ 02565518



**Կ Ա Տ Ա Ր Ո Ղ**

«Ավտոճանապարհային մեքենաներ» ՓԲԸ  
 Արմավիրի մարզ: գ. Նորակերտ, Նորակերտի  
 Խ/6 10  
 «Արդշինբանկ» ՓԲԸ  
 Հ/Հ 2475914184773312  
 ՀՀՀ 04700747



**Ֆինանսական պարտավորությունների կատարման ժամանակացույց**

N ԳԱԿ-ՀՀԱՇԶԲ-15/1-ՏԾԻԳ-16/1-27/2019 համաձայնագրի

<< >> հունվարի 2019թ. կնքված  
/ՀՀ դրամ/

Հ/Հ	Ձեռքբերվող աշխատանքի անվանումը	Լախատեցվում է ֆինանսավորել 2019թ.՝ ըստ ամիսների՝ ընդ որում												Ընդամենը տարի
		հունվար	փետրվար	մարտ	ապրիլ	մայիս	հունիս	հուլիս	օգոստոս	սեպտեմբեր	հոկտեմբեր	նոյեմբեր	դեկտեմբեր	
1	Հայաստանի Հանրապետության Արագածոտնի մարզի Աջուարակի տարածաշրջանի միջպետական և հանրապետական նշանակության պետականապարիների ընթացիկ ամստային և ընթացիկ ձմեռային պահպանման աշխատանքների	12,839,602,0	12,839,602,0	12,839,602,0	51,874,193,0	51,874,193,0	51,874,193,0	96,051,146,0	96,051,146,0	96,051,146,0	129,378,351,0	129,378,351,0	129,378,351,0	129,378,351,0
2	Հայաստանի Հանրապետության Արմավիրի մարզի Էջմիածնի տարածաշրջանի միջպետական և հանրապետական նշանակության պետականապարիների ընթացիկ ամստային և ընթացիկ ձմեռային պահպանման աշխատանքների	3,641,004,0	3,641,004,0	3,641,004,0	33,235,329,0	33,235,329,0	33,235,329,0	70,168,872,0	70,168,872,0	70,168,872,0	95,498,283,0	95,498,283,0	95,498,283,0	95,498,283,0
3	Հայաստանի Հանրապետության Արմավիրի մարզի ընդհանուր օգտագործման (միջպետական և հանրապետական) նշանակության պարտավոր համակարգերի (մետաղական արժեթղիպակոցների) պահպանման աշխատանքների	1,043,024,0	1,043,024,0	1,043,024,0	2,607,560,0	2,607,560,0	2,607,560,0	4,172,095,0	4,172,095,0	4,172,095,0	6,258,143,0	6,258,143,0	6,258,143,0	6,258,143,0



<<ՏԳ> հունվարի 2019թ. կնքված  
 N ԳԱԿ-ՇՀԱՇԱԲ-15/1-ՏԾԻԳ-16/1-27/2019 համաձայնագրի

**Աշտարակի տարածաշրջան Ավտոճանձեքենա ՓԲԸ**

2019 թ.-ի հունվարի 1-ից դեկտեմբերի 31-ը պլանային ճանաչված եմբակա ավտոճանաչարիներ

Ավտոճանաչարի անվանումը և պիկետաժը	Ավտոճանաչարի տեխնիկական կարգը	Ապաստրկվող հատվածների ընդհանուր երկարությունը /կմ/	ճանաչարի առկա վիճակի ծածկագիրը	Ապաստրկված պահանջվող ծավալորակ	Ապաստրկվող հատվածի երկարությունը /կմ/	Միավորի գինը /հազ. դրամ/	Ընդամենը /հազ. դրամ/
1	2	3	4	5	6	7	8
<b>Պահպանման ծանցակաշրջանը` ՉՄԵՐ</b>							
Մ1, Երևան-Գյումրի-Վրաստանի սահ, կմ 14.4-կմ 30.18	Միջպետական I	15.78		Լալվ	15.78	320.006	5049.695
Մ1, Երևան-Գյումրի-Վրաստանի սահ, կմ 30.18-կմ 51.0	Միջպետական II-IV	20.82		Լալվ	20.82	241.217	5022.138
Պողոչյանի տրանսպորտային հանգույց	Միջպետական II-IV	0.48		Լալվ	0.48	241.217	115.784
Փայրքի տրանսպորտային հանգույց	Միջպետական II-IV	0.89		Լալվ	0.89	241.217	214.683
Աշտարակի տրանսպորտային հանգույց	Միջպետական II-IV	0.96		Լալվ	0.96	241.217	231.568
Աշտարակ-Ապարան տրանսպորտային հանգույց	Միջպետական II-IV	1.56		Լալվ	1.56	241.217	376.299
Աշտարակ-Բյուրական տրանսպորտային հանգույց	Միջպետական II-IV	2.14		Լալվ	2.14	241.217	516.204
Մ3, Թուրքիայի սահման- Մարզաբու-վանաձոր-Sաշիր-Վրաստանի սահման կմ 28,5-կմ 35,5 և կմ 39,5-կմ 53,3	Միջպետական II-IV	20.80		Լալվ	20.80	241.217	5017.314
Հ19, Աշտարակ-Օշական-Ղաշտ-Մ3 կմ 0-կմ 8,8	Հանրապետական II-IV	8.80		Միջին	8.80	138.180	1215.984
Հ20, Ագարակ-Բյուրական-Քարի լիճ կմ 0-կմ 31,4	Հանրապետական II-IV	31.40		Միջին	18.00	138.180	2487.240

Հ20, Սրտեցում Անբերդի պատմական հուշարձանին կնժ-կնժ5,5	Հանրապետական II-IV	5.50			0.00	0.000	0.000
Հ20, Սրտեցում Տեղերի պատմական հուշարձանին կնժ-կնժ10.0	Հանրապետական II-IV	10.00		Միջին	10.00	138.180	1381.800
Հ56, ՄՅ-Սուղդի-Օհանական կնժ 0-կնժ 5,3	Հանրապետական II-IV	5.30		Լավ	5.30	177.966	943.220
Հ57, ՄՅ-Վրտաշական-Մաղծոսական կնժ 0-կնժ2,0	Հանրապետական II-IV	2.00		Լավ	2.00	177.966	355.932
Ընդամենը		126.43			107.53		22927.861

**Պաիպանման ժամանակաշրջանը՝ գԱՐՈՒՆ-ԱՍԱՌ-ԱՇՈՒՆ**

Մ1, Երևան-Գյումրի-Վրաստանի սահ, կնժ 14.4-կնժ29,8	Միջպետական I	15.40	Երաշխ. ՄԵ (0)	Լավ	11.4	719.845	8206.233
			Բավարար ՄԲ(II)	Միջին	4.00	2032.764	8131.056
			Բավարար ՄԲ(II)	Միջին	0.48	1160.059	556.828
Պրոշյանի տրանսպորտային հանգույց	Միջպետական II-IV	0.48					
Փայրիի տրանսպորտային հանգույց	Միջպետական II-IV	0.89					
Աշտարակի տրանսպորտային հանգույց	Միջպետական II-IV	0.96					
Աշտարակ-Ապարան տրանսպորտային հանգույց	Միջպետական II-IV	1.56					
Աշտարակ-Բյուրական տրանսպորտային հանգույց	Միջպետական II-IV	2.14					
Մ3, Թուրքիայի սահման-Մարգարավանաձոր-Տաշիր-Վրաստանի սահման կնժ 28,5-կնժ35,5 և կնժ39,5-կնժ 53,3	Միջպետական II-IV	20.80	Բավարար ՄԲ(II)	Միջին	20.80	1160.059	24129.227
Հ19, Աշտարակ-Օշական-Դաշտ-Մ3 կնժ 0-կնժ 8,8	Հանրապետական II-IV	8.80	Լավ ՀԼ(I)	Լավ	8.80	657.979	5790.215
Հ20, Ազարակ-Բյուրական-Քարի լիճ կնժ 0-կնժ31.4	Հանրապետական II-IV	31.40	Լավ ՀԼ(I)	Լավ	8.65	657.979	5691.518
Հ20, Սրտեցում Տեղերի պատմական հուշարձանին կնժ-կնժ10.0	Հանրապետական II-IV	10.00	Բավարար ՀԲ(II)	Միջին	22.75	1064.274	24212.234
			Բավարար ՀԲ(II)				
			Բավարար ՀԲ(II)	Բավարար	10.00	1021.704	10217.040

Հ20, Մրտեցում Անբեռոյի պատմական հուշարձանին կձ0-կձ5,5	Հանրապետական II-IV	5.50	Բաւարար ՀԲ(II)	Բաւարար	5.50	1021.704	5619.372
Հ56, Մ3-Սուղնի-Օհանաւան կձ 0-կձ 5,3	Հանրապետական II-IV	5.30	Բաւարար ՀԲ(II)	Բաւարար	5.30	1021.704	5415.031
Հ57, Մ3-Արտաշաւան-Մարծոտաւան կձ 0-կձ2,0	Հանրապետական II-IV	2.00	Բաւարար ՀԲ(II)	Բաւարար	2.00	1021.704	2043.408
Ընդամենը		105.23			105.23		106450.490
<b>Ընդամենը Աշտարակի տարածաշրջանով</b>							
<b>129378.351</b>							

**Էջմիածնի տարածաշրջան Ավտոճանձեքնա ՓԲԸ**  
**2019 թ-ի հունվարի 1-ից դեկտեմբերի 31-ը սպասարկման ենթակա ավտոճանապարհներ**

Ավտոճանապարհի անվանումը և պիկետաժը	Ավտոճանապարհի տեխնիկական կարգը	Ապասարկվող հատվածների ընդհանուր երկարությունը /կմ/	Ճանապարհի առկա վիճակի ծածկագիրը	Ապասարկման պահանջվող մակարդակ	Ապասարկվող հատվածի երկարությունը /կմ/	Միավորի գինը /հազ. դրամ/	Ընդամենը /հազ. դրամ/
1	2	3	4	5	6	7	8
<b>Պաիպաննա ժամանակաշրջանը` ՉՄԵՐ</b>							
Մ3, Թուրքիայի սահման-Մարզադա-Վանաձոր-Տաշիր-Վրաստանի սահման կձ6,6-կձ17,9 և կձ21,5-կձ28,5	Միջպետական II-IV	18.30		Լալ	18.30	71.110	1301.313
Էջմիածնի շրջանց/թևերով/ կձ0-կձ5,2	Միջպետական II-IV	5.20		Լալ	5.20	71.110	369.772
Մ5, Երևան-Վրնակիր-Թուրքիայի սահման կձ10,4-կձ34,4	Միջպետական I	24.00		Լալ	24.00	150.941	3622.584
Հ12, Հ8-Այնթափ-Մասիս-Ռանչպար-Վրաքս-Ջրառատ-Մ3 կձ13,2-կձ24,4	Հանրապետական II-IV	11.20		Միջին	11.20	54.101	605.931
Հ13, Վարդաշապատ-Մասիս-Մ2 կձ0-կձ6,2	Հանրապետական II-IV	6.20		Լալ	6.20	62.224	385.789

Հ77, Մ5-Ռուս գինկորի հուշարձան-Մ3 կմ0-կմ 4.0	Հանրապետական II-IV	4.00		Միջին	2.80	54.101	151.483
Հ76, Մ5-Մեծամորի թանգարան կմ 0-կմ 1.2	Հանրապետական II-IV	1.2		Միջին	1.20	54.101	64.921
<b>Ընդամենը</b>		<b>70.10</b>			<b>68.90</b>		<b>6501.793</b>

**Պահպանման ժամանակաշրջանը՝ ԳԱՐՈՒՆ-ԱՄՏՈՒ-ԱՇՈՒՆ**

	Միջուկային կամ ինքնուրույն շինություն/բնակավայր/ կմ0-կմ5.2	Միջուկային կամ ինքնուրույն շինություն/բնակավայր/ կմ0-կմ5.2	Միջուկային կամ ինքնուրույն շինություն/բնակավայր/ կմ0-կմ5.2	Լավ մեղմ		Լավ		Ընդամենը
				Լավ մեղմ (I)	Լավ մեղմ (II)	Լավ	Միջին	
Մ3, Թուրքիայի սահման-Մարզաբար-Վանանդեղ-Sաշիթ-Վրաստանի սահման կմ6,6-կմ17,9 և կմ21,5-կմ28,5		Միջուկային կամ ինքնուրույն շինություն/բնակավայր/ կմ0-կմ5.2	18.3	Լավ մեղմ (I)	Լավ	0.54	1400.458	756.247
Մ5, Երևան-Արմավիր-Թուրքիայի սահման կմ10,4-կմ34,4	Միջուկային կամ ինքնուրույն շինություն/բնակավայր/ կմ0-կմ5.2	Միջուկային կամ ինքնուրույն շինություն/բնակավայր/ կմ0-կմ5.2	24.00	Բավարար ՄԲ(II)	Միջին	17.76	1236.288	21956.475
				Լավ մեղմ (I)	Լավ	3.20	915.776	2930.483
Հյւլիսի շրջան/բնակավայր/ կմ0-կմ5.2	Միջուկային կամ ինքնուրույն շինություն/բնակավայր/ կմ0-կմ5.2	Միջուկային կամ ինքնուրույն շինություն/բնակավայր/ կմ0-կմ5.2	5.20	Բավարար ՄԲ(II)	Միջին	20.80	2136.324	44435.539
				Բավարար ՄԲ(II)	Միջին	5.20	1236.288	6428.698
Հ12, Հ8- Անթափ-Մասիս-Ռանչպար-Արաբս-Ջրաբար-Մ3 կմ13,2-կմ24,4	Միջուկային կամ ինքնուրույն շինություն/բնակավայր/ կմ0-կմ5.2	Միջուկային կամ ինքնուրույն շինություն/բնակավայր/ կմ0-կմ5.2	11.20	Բավարար ՀԲ(II)	Բավարար	3.08	947.330	2917.776
				Բավարար ՀԲ(II)	Միջին	6.20	1115.927	6918.747
Հ13, Վարդաշատ-Մալիս-Մ2 կմ0-կմ6,2	Միջուկային կամ ինքնուրույն շինություն/բնակավայր/ կմ0-կմ5.2	Միջուկային կամ ինքնուրույն շինություն/բնակավայր/ կմ0-կմ5.2	6.20	Բավարար ՀԲ(II)	Միջին	2.80	947.330	2652.524
				Բավարար ՀԲ(II)	Միջին	0.00		0.000
Հ77, Մ5-Ռուս գինկորի հուշարձան-Մ3 կմ0-կմ 4.0		Հանրապետական II-IV	4.00	Բավարար ՀԲ(II)	Բավարար	2.80	947.330	2652.524
Հ76, Մ5-Մեծամորի թանգարան կմ 0-կմ 1,2	Հանրապետական II-IV	Հանրապետական II-IV	1.2	Վատ		0.00		0.000
<b>Ընդամենը</b>			<b>70.10</b>			<b>59.58</b>		<b>88996.490</b>
<b>Ընդամենը էջիտների տարածաշրջանով</b>								<b>95498.283</b>

## Արձակիտի մարզ

2019 թ.-ի հունվարի 1-ից դեկտեմբերի 31-ը պահպանման ենթակա արգելափակիոցներ

Աշխատանքի անվանումը	Ապաստրկվող հատվածների ընդհանուր երկարությունը գծ/մ	արգելափակիոցի առկա վիճակի ծածկագիրը	Ապաստրկվող հատվածի երկարությունը գծ/մ	Միավորի գինը /հազ. դրամ/	Ընդամենը /հազ. դրամ/
1	2	3	4	5	6
Արձակիտ	1,725			0.98244	1694.709
Էջմիածին	3,467			0.98244	3406.119
Բաղրամյան	1,178			0.98244	1157.314
<p style="text-align: center;"><b>ԸՆԴԱՄԵՆԸ</b></p> <p>Արձակիտի Մարզի ընդհանուր օգտագործման միջպետական և հանրապետական նշանակության պետական ա/ճ-երի վրա գտնվող՝ առանձին պահպանման հանձնվող պարտադր հարմարանքների պահպանում</p>	6370	Լավ			6258.143
Ընդամենը					6258.143

ՀՀ Արագձորոնի մարզի ընդհանուր օգտագործման  
միջպետական և հանրապետական նշանակության ավտոճանապարհների նշագծման  
ենթափառառվածները

No	Ավտոճանապարհի անվանումը և պիկետաժը	Ապաստիկող ճանապարհա- հատվածների ընդհանուր երկարությունը	Օ ռ ա գ ի ռ 2019թ.				
			Տեխնիկական կարգը	Նշագծվող ճանապարհա- հատվածների երկարությունը	1կմ-ում միջին նշագծման մակերեսը /թմ /	Ընդամենը նշագծման մակերեսը /թմ /	
Աշտարակի տարածաշրջան							
1	Մ-1 Երևան-Գյումրի- Վրաստանի սահ. կմ 14+400-կմ 18+400	4 կմ	I	4.00	900	3600	
2	Պռոշյանի տրանսպորտային հանգույց	0,48 կմ	II-IV	0.48	55	26.4	
3	Փարսլի տրանսպորտային հանգույց	0,89 կմ	II-IV	0.89	55	48.95	
4	Աշտարակի տրանսպորտային հանգույց	0,96 կմ	II-IV	0.96	55	52.8	
5	Աշտարակ-Աղսարան տրանսպորտային հանգույց	1,56 կմ	II-IV	1.56	55	85.8	
6	Աշտարակ-Բյուրական տրանսպորտային հանգույց	2,14 կմ	II-IV	2.14	55	117.7	
7	Մ-3 Մարգարա-Վանաձոր- Տաշիր-Վրաստանի սահման կմ 28,5-կմ 53,3	20,8 կմ	II-IV	20.80	255	5304	
8	Հ-20 Ագարակ-Բյուրական- Քարի լիճ կմ0-կմ 9,0	9,0 կմ	II-IV	9.00	55	495	

9	Հ19, Աշտարակ-Օջախակ-Դաշտ կմ 0-կմ 8,8	8,8 կմ	II-IV	8,80	55	484
	Ընդամենը			48,63		10214,65
	Միջանկյալ - I			4,0		3600,0
	Միջանկյալ - II-IV			26,83		5635,65
	Հանրապետական - II-IV			17,80		979,0
	Արագածի տարածաշրջան					
1	Մ3 Մարդարա-Վանաձոր-Տաշիր-Վրաստանի սահման կմ 79,0 - կմ96,4	17,4 կմ	II-IV	17,40	255	4437,0
2	Հ-21 Հ-75-Հորոն-Արթիկ-Ալազաղ կմ 32,7 - կմ53,2	20,5 կմ	II-IV	20,50	55	1127,5
	Ընդամենը			37,9		5564,5
	Միջանկյալ - II-IV			17,4		4437,0
	Հանրապետական - II-IV			20,50		1127,5
	Ապարանի տարածաշրջան					
1	Մ-3 Մարդարա-Վանաձոր-Տաշիր-Վրաստանի սահման կմ 53,3 - կմ 79,0	25,7 կմ	II-IV	22,20	255	5661,0
2	Հ-4, Էրևան-Եղվարդ-Արագած-Հարթավան-Մ3 կմ 28 - կմ 41,3	13,3	II-IV	12,30	55	676,5
	Ընդամենը			34,50		6337,50
	Միջանկյալ - I			0,00		0,0
	Միջանկյալ - II-IV			22,20		5661,0
	Հանրապետական- II-IV			12,3		676,5
	Թալինի տարածաշրջան					
1	Մ-9, Թալին-Քարակերտ-Թուրք. սահման կմ 0-կմ 19,0	19,0 կմ	II-IV	19,00	255	4845,0
2	Հ-75 Մ9-Իսահակյան-գյուղի-Մ-7 կմ0-կմ29,6	29,6 կմ	II-IV	29,60	255	7548,0
	Ընդամենը			48,60		12393,0
	Միջանկյալ - II-IV			19,00		4845,0
	Հանրապետական - II-IV			29,60		7548,0

**ՀՀ Արարատի մարզի ընդհանուր օգտագործման  
միջապետական և հանրապետական նշանակության ակտոնաճանապարհների նշագծման  
էկզապլա հատվածները**

No	Ակտոնաճանապարհի անվանումը և պիկետաժը	Սպասարկվող ճանապարհա- հատվածների ընդհանուր երկարությունը	Օ ռ ա գ ի ո		2 0 1 9 թ.	
			Տիրույթական կարգը	Նշագծվող ճանապարհա- հատվածների երկարությունը	1կմ-ում միջին նշագծման ճակերեսը /քմ /	Ընդամենը նշագծման ճակերեսը /քմ /

**Արարատի  
տարածաշրջան**

1	Մ-2 Երևան-Երասխ-Գորիս- Կապան-Իրանի սահման կմ34,8-կմ47,3 կմ47,3-կմ91,5	12,5 կմ	I	12,50	900	11250,0
2	Ոսկետափի տրանսպորտային հանգույց	44,3 կմ	II-IV	44,30	255	11296,5
3	Աղջարի տրանսպորտային հանգույց	0,85 կմ	II-IV	0,85	55	46,8
4	Արարատի տրանսպորտային հանգույց	0,53 կմ	II-IV	0,53	55	29,2
5	Արարատի տրանսպորտային հանգույց	0,61 կմ	II-IV	0,61	55	33,6
6	Շահունյանի տրանսպորտային հանգույց	2,7 կմ	II-IV	2,7	55	148,5
7	Բ-8 Երևան-Արտաշատ- Այգևան-Մ6/Մ2/ կմ28,7- կմ42,6	13,9 կմ	II-IV	13,90	55	764,5
8	Բ10, Ոսկետափ-Վերի- Լամբար- Մ6/Մ-2/ կմ0-կմ44,4 0-կմ1,7	44,4 կմ	II-IV	44,40	55	2442,0
	Սրտեգուն խող պիկետաժ կմ 0-կմ1,7	1,7 կմ	II-IV	1,70	55	93,5
	<b>Ընդամենը</b>			<b>121,49</b>		<b>26104,5</b>
	<b>Միջվետական - I</b>			<b>12,50</b>		<b>11250,0</b>
	<b>Միջվետական - II-IV</b>			<b>49,0</b>		<b>11554,5</b>
	<b>Հանրապետական - II-IV</b>			<b>60,0</b>		<b>3300,0</b>

**Արտաշատի  
տարածաշրջան**

1	Մ-2 Երևան-Երասխ-Գորիս- Կապան-Իրանի սահման կմ28,9-կմ34,8	5,9 կմ	I	5,90	900	5310,0
2	Դիմիտրովի տրանսպորտային հանգույց	1,7 կմ	II-IV	1,70	55	93,5
3	Արտաշատի տրանսպորտային հանգույց	3,7 կմ	II-IV	3,7	55	203,5

4	Հ-8 Երևան-Արտաշատ- Լոկան-Վճ/Մ2/ կմ 9,1- կմ 28,7	19,6կմ	II-IV	19,60	55	1078,0
5	Հ-9 Բերքամուշ-Ղվին կմ0,0- կմ8,0	8,0կմ	II-IV	8,00	55	440,0
	Ընդամենը			38,9		7125,0
	Միջպետական - I			5,90		5310,0
	Միջպետական - II-IV			5,4		297,0
	Հանրապետական - II-IV			27,6		1518,0

**Մասիսի  
տարածաշրջան**

1	Մասիսի տրանսպորտային ինձեռնը	3,55 կմ	II-IV	3,55	55	195,3
2	Հ-8 Երևան-Արտաշատ- Այգևան- Մճ/Մ-2/ կմ0-կմ9,1	9,1կմ	II-IV	9,10	55	500,5
3	Հ-13 Էջմիածին-Մասիս-Սճ/Մ2/ կմ 6,2-կմ18,0	11,8կմ	II-IV	11,80	55	649,0
	Ընդամենը			24,45		1344,8
	Միջպետական - I			0,00		0,0
	Միջպետական - II-IV			3,6	55,0	195,3
	Հանրապետական - II-IV			20,9	110,0	1149,5

**ՀՀ Արմավիրի մարզի բնրիվները օգտագործման  
միջպետական և հանրապետական նշանակության ավտոճանապարհների նշագծման  
էնթալպա հատվածները**

**Օ ռ ա գ հ ռ 2 0 1 9 թ.**

No	Ավտոճանապարհի անվանումը և պիկետաժը	Ավտոարկիկող ճանապարհա- հատվածների ընդհանուր երկարությունը	Տեխնիկական կարգը	Նշագծվող ճանապարհա- հատվածների երկարությունը	1կմ-ում միջին նշագծման մակերեսը /քմ /	Ընդամենը նշագծման մակերեսը /քմ /
<b>Էջմիածնի տարածաշրջան</b>						
1	Մ-3 Սարգսյան-Վանաձոր-Տաշիր-Վրաստանի սահման կմ 6,6-կմ17,9 և կմ21,5-կմ28,5	18,3 կմ	II-IV	18,30	255	4666,50
2	Մ-5 Երևան-Վրձավիր-Թուրքիայի սահման կմ 10,4-կմ34,4	24,0 կմ	I	24,00	900	21600,00
3	Էջմիածնի շրջանց կմ0-կմ4,4	5,2 կմ	II-IV	5,20	55	286,00
4	Հ-13 վարդաշապատ-Մասիս-Սճ/Մ-2/ կմ0- կմ6,2	6,2կմ	II-IV	6,20	55	341,00
	Ընդամենը			53,70		26893,50
	Միջպետական - I			24,00		21600,00

	Միջպետական - II-IV				18.30		4666.50
	Հանրապետական - II-IV				11.40		627.00
<b>Արձակուրդի տարածաշրջան</b>							
1	Մ-3 Մարզադրամ-վանաձոր-Տաշիր-Վրաստանի սահման կոծ-կոծ6,6	6,6 կմ	II-IV	6,60	255		1683.0
2	Մ-5 Երևան-Վոյնակիր-Թուրքիայի սահման կոծ4,4- կոծ53,2	18,8 կմ		18,80	900		16920.0
3	Մ-5 Երևան-Վոյնակիր-Թուրքիայի սահման կոծ 53,2- կոծ 54,4	1,2 կմ	II-IV	1,20	55		66.0
4	Հ-15 Արձակուրդ-Ազակամր-Մարզադրամ կոծ-կոծ 20,0	20 կմ	II-IV	20,00	55		1100.0
5	Հ-16 Մ-5-Սենճար-ՀԱԿ-Մ-5 կոծ-կոծ10,7	10,7 կմ	II-IV	10,70	55		588.5
6	Հ-17 Մ-5-Արձակուրդ-Մ-9 կոծ-կոծ9,4	9,4 կմ	II-IV	9,40	255		2397.0
	Ընդամենը			66,70			22754.5
	Միջպետական - I			18,8			16920.0
	Միջպետական - II-IV			7,8			1749.0
	Հանրապետական - II-IV			40,10			4085.5
<b>Բարդայանի տարածաշրջան</b>							
1	Մ-5 Երևան-Վոյնակիր-Թուրքիայի սահման կոծ 54,4-կոծ58,4	4,0 կմ	II-IV	4,00	55		220
2	Մ-9 Թալին-Քարապետ-Թուրքիայի սահման կոծ 19-կոծ 53,5	34,6 կմ	II-IV	34,60	55		1903
3	Հ-17 Մ-5-Արձակուրդ-Մ-9 կոծ9,4-կոծ22,8	13,4 կմ	II-IV	13,40	55		737
4	Հ-18 Մ-5-Վանաձոր-Մ-9 կոծ 0-կոծ 11,1	11,0 կմ	II-IV	11,00	55		605
	Ընդամենը			63,00			3465.00
	Միջպետական - II-IV			38,60			2123.00
	Հանրապետական - II-IV			24,40			1342.00

Հայաստանի Հանրապետության Կոտայքի մարզի ընդհանուր օգտագործման միջպետական և հանրապետական նշանակության ավտոճանապարհների նշագծման էկսպլիկա հատվածները

Օ ռ ա գ ի ռ						2019թ.	
N	Ավտոճանապարհի անվանումը և փոխանցումը	Ազատարկվող ճանապարհ	Տեխնիկական կարգը	Նշագծվող ճանապարհ	1կմ-ում միջին նշագծման	Ընդամենը նշագծման	Ընդամենը /քմ
0							


	հատվածներ ի ընդհանուր երկարություն մմ	հատվածների երկարություն մմ	մ D /բմ /	
<b>Արովյանի տարածաշրջան</b>				
1	Մ-4 Երևան-Սևան-Իջևան- Աղդր-սահման կմ10,3- կմ39,5	29,2կմ	I	26280.0
2	Պտղնու տրանսպորտային հանգույց	0,8 կմ	II-IV	44.0
3	Արովյանի տրանսպորտային հանգույց	2,2 կմ	II-IV	121.0
4	Աղզու տրանսպորտային հանգույց	0,8 կմ	II-IV	44.0
5	Չարենցավանի տրանսպորտային հանգույց	2,0 կմ	II-IV	110.0
6	Մ-15 Բալախովիտ-Սասիս /Երևանի շրջան/ կմ0-կմ 8,0	8,0 կմ	II-IV	440.0
7	Հ-2 Արովյան-Վրզին-Նոր գեղի կմ0-կմ8,0	8,0կմ	II-IV	440.0
8	Մոտեցում Աղվերանին կմ0- կմ10,6	10,6 կմ	II-IV	583.0
9	Հ-7 Կարենիս- Չարենցավան-Ֆանտան կմ0-կմ13,0	13,0կմ	II-IV	715.0
1	Հ-6 Հ-2-Եղվարդ տր. հանգույց-Մ-1	4.1կմ	II-IV	225.5
0	կմ 0- կմ 4.1			
1	Հ-3 Երևան-գառնի-գեղարդ կմ10,8-կմ38,1	27.3 կմ	II-IV	6961.5
1	Ջրվեժի տրանսպորտային հանգույց	1,7 կմ	II-IV	93.5
2	Ընդամենը	107.70		36057.5
	Սիջվետական - I	29.20		26280.0
	Սիջվետական - II-IV	13.8		759.0
	Հանրապետական - II-IV	64.7		9018.5
	<b>Հրազդանի տարածաշրջան</b>			

1	Մ-4 Երևան-Աևան-Իջևան-Արդեասիժան կմ39,5-կմ51,2	11,7կմ	I	11,70	900	10530.0
	Քարտի տրանսպորտային հանգույց	1 կմ	II-IV	0,98	55	53,9
	Հրազդանի տրանսպորտային հանգույց	1,2 կմ	II-IV	1,20	55	66,0
2	Հ-1 Մ6/Ս4/-Տրաբեր-Հրազդան կմ 30,0-կմ 33,5	3,5	II-IV	3,50	55	192,5
3	Հ-5 Նոր Գեղի-Արգել-Արզական-Հրազդան կմ14,7-կմ25,0	10,3	II-IV	10,30	55	566,5
4	Հ-28 Տրաբատ-Մերթածոր-Հանքական կմ0-կմ32,0	32,0կմ	II-IV	30,00	55	1650,0
5	Հ-55 Հրազդանի տր. հանգույց-Ծաղկածորի մարզահամալիր	10,5կմ	II-IV	10,50	255	2677,5
6	Հ1-Հրազդան-255 կմ 0-կմ 7,6	7,6	II-IV	7,60	55	418,0
7	Մտտեցուն Ծախկածորի ճյուղանորուն կմ0-կմ5,0	5,0կմ	II-IV	5,00	255	1275,0
	Ընդամենը			80,78		17429,4
	Սիջակետական - I			11,70		10530,0
	Միջկետական - II-IV			2,2		119,9
	Հանգույցետական - II-IV			66,90		6779,5
<b>Նախիջի տարածաշրջան</b>						
1	Սշտարակ-Եղևորդին տրանսպորտային հանգույց	2,0 կմ	II-IV	1,96	55	107,8
2	Հ-4 Երևան-Եղևկոր-Արագուր-Հարթական-Մ6/Յ3/ կմ0- կմ28,0	28,0կմ	II-IV	28,00	55	1540,0
3	Եղևկորի տրանսպորտային հանգույց	2,3կմ	II-IV	2,30	55	126,5
4	Հ-5 Նոր Գեղի-Արգել-Արզական-Հրազդան կմ0-կմ14,7	14,7կմ	II-IV	14,70	55	808,5
5	Հ-6 Հ-2-Եղևկոր տր. հանգույց-Մ-1 կմ4,1-կմ24,7	20,6կմ	II-IV	20,60	55	1133,0

6	Մոտեցում երկաթուղին կծ0-կծ3.4	3.4կմ	II-IV	3.40	55	187.0
	Ընդամենը			70.96		3902.8
	Միջպետական - II-IV			2.0		107.8
	Հանրապետական - II-IV			69.00		3795.0

**Պ Ա Տ Վ Ի Ի Ա Տ Ո Ռ**

ՀՀ տրանսպորտի, կապի և տեղեկատվական տեխնոլոգիաների նախարարություն  
 ք. Երևան, Վազգեն Սարգսյան 3/3  
 Կենտրոնական Գանձապետարան  
 Հ/Հ 900011012136



**Կ Ա Տ Ա Ր Ո Ղ**

«Ավտոճանապարհային մեքենաներ» ՓԲԸ  
 Արմավիդի մարզ. գ. Նորակերտ, Նորակերտի խ/ճ 10  
 «Արդիթրեյանկ» ՓԲԸ  
 Հ/Հ 2475914184773312  
 ՀՎՀՀ 04700747

*(Signature)*  
 (ստորագրություն)  
 Կ.Տ.